

Carsharing Handbuch

Stand: August 2023

Aktualisierte Versionen dieses Handbuchs erhalten Sie im Download-Bereich auf unserer Internetseite www.stadtmobil-stuttgart.de.

Der besseren Textverständlichkeit wegen haben wir auf die konsequente Anwendung der weiblichen Formen verzichtet. Ist also hier von Kunde die Rede, so bezieht sich diese Benennung auf Kundinnen und Kunden.

Herausgeber:
stadtmobil carsharing AG
Tübinger Str. 15
70178 Stuttgart

Tel. 0711 94 54 36 36
Fax 0711 94 54 36 59
info@stadtmobil-stuttgart.de
www.stadtmobil-stuttgart.de

Amtsgericht Stuttgart, HRB 21249
Vorstand: Ulrich Stähle
Aufsichtsrat: Anja Pätzold (Vorsitzende), Stephan Haertel-Wenz (stellv.
Vorsitzender), Miriam Caroli, Stefan Faiß

So erreichen Sie uns

Buchungszentrale

rund um die Uhr für Schaden- und Unfallmeldungen oder Urlaubsbuchungen:

Telefon 0711 94 54 36 30

Geschäftsstelle Stuttgart

Stuttgart (Mitte), Tübinger Str. 15, 70178 Stuttgart

Haltestelle Stadtmitte/Rotebühlplatz

Telefon 0711 94 54 36 36

Die aktuellen Öffnungs- und Telefonzeiten finden Sie auf unserer Webseite

www.stadtmobil-stuttgart.de

Übersicht Zugangssysteme		A-2
Übersicht Fahrzeugtypen		A-5
Fahrzeugausstattung		A-6
Stellplatzbeschreibungen Stuttgart		
Stuttgart - Mitte	Dobelstraße (Nagelstraße)	B-1.1
	Gymnasiumstraße	B-1.2
	Hauptbahnhof (i-Punkt)	B-1.3
	Hauptbahnhof (Kronenstraße 15)	B-1.4
	Hauptbahnhof (Lautenschlager Straße 20)	B-1.5
	Hohenheimer Str. (Bethesda Krankenhaus)	B-1.6
	Olgaeck	B-1.7
	Olgastraße 34	B-1.8
	Paulinenstraße	B-1.9
Stuttgart - Nord	Killesberg/Brenzkirche	B-2.1
	Milchhof (Eckartstraße)	B-2.2
	Mittnachtstraße (Quartier)	B-2.3
	Nordbahnhof (Naturkundemuseum)	B-2.4
	Pragfriedhof	B-2.5
	Türlenstraße	B-2.6
Stuttgart - Ost	Bergfriedhof (Quartier)	B-3.1
	Bubenbad	B-3.2
	Friedensplatz	B-3.3
	Gablenberger Hauptstraße 32	B-3.4
	Gablenberg/Klingenstraße	B-3.5
	Gaisburg/Landhausstraße	B-3.6
	Haußmannstraße/Rotenbergstraße	B-3.7
	Heidehofstraße (Quartier)	B-3.8
	Heilmannstraße (Neckartor)	B-3.9
	Höscheleweg 4	B-3.10
	Lukaskirche (Quartier)	B-3.11
	Metzstraße (Quartier)	B-3.12
	Neckarstraße 134 (Neckartor)	B-3.13
	Neckarstraße 180	B-3.14
	Ostendplatz	B-3.15
	Ostendplatz/Haußmannstraße	B-3.16
	Ostendstraße 105	B-3.17
	Schützenplatz (Quartier)	B-3.18

	Stöckach	B-3.19
	Urachplatz (Quartier)	B-3.20
	Urbanstraße 49	B-3.21
	Wagenburgstraße (Quartier)	B-3.22
Stuttgart - Süd	Alte Weinsteige/Liststraße (Quartier)	B-4.1
	Etzelstraße	B-4.2
	Falbenhennenstr. 15	B-4.3
	Fangelsbachstraße 28b	B-4.4
	Hauptstätter Straße (Wilhelmsplatz)	B-4.5
	Liststraße/Ecke Immenhofer Straße	B-4.6
	Marienplatz/Böblinger Straße 7	B-4.7
	Marienplatz/Tübinger Straße	B-4.8
	Markuskirche	B-4.9
	Nesenbachstraße	B-4.10
	Neue Weinsteige 18	B-4.11
	Österreichischer Platz	B-4.12
	Römerstraße	B-4.13
	Schlosserstraße 9	B-4.14
	Tübinger Straße 43 (Paulinenbrücke)	B-4.15
	Zellerstraße (Quartier)	B-4.16
Stuttgart - West	Azenbergstraße	B-5.1
	Feuersee (Quartier)	B-5.2
	Friedrich-Eugens-Gymnasium	B-5.3
	Gutenbergstraße	B-5.4
	Hermannstraße	B-5.5
	Herzogstraße (Finanzamt)	B-5.6
	Hölderlinplatz (Quartier)	B-5.7
	Hölderlinplatz/Silberburgstraße 23	B-5.8
	Hoppenlau-Schule	B-5.9
	Kleiststraße (Bushaltestelle) (Quartier)	B-5.10
	Lerchenstraße 73	B-5.11
	Paul-Gerhardt-Kirche	B-5.12
	Paul-Gerhardt-Platz (Quartier)	B-5.13
	Reinsburgstraße	B-5.14
	Reuchlinstraße	B-5.15
	Rosenbergstraße 52	B-5.16
	Rosbollengässle (Rötestraße)	B-5.17
	Rotebühl-/Reinsburgstraße (Quartier)	B-5.18
	Rotebühlstraße/Ecke Reuchlinstraße	B-5.19
	Russische Kirche	B-5.20

	Sattlerstraße 25 (Klinikum)	B-5.21
	Schloßstraße 60	B-5.22
	Schloss-/Johannesstraße (Johannesstraße 31)	B-5.23
	Schloss-/Johannesstraße (Schlossstraße 73)	B-5.24
	Schwabstraße	B-5.25
	Schwab-/Bebelstraße	B-5.26
	Senefelderstraße 35B (Hinterhof)	B-5.27
	Senefelderstraße 52 (Post)	B-5.28
	Seyfferstraße 103 A	B-5.29
	Silberburgstraße/Breitscheidstraße	B-5.30
	Silberburgstraße/Ludwigstraße	B-5.31
	Vogelsang/Herderstraße	B-5.32
	Vogelsang/Rückertstraße (Quartier)	B-5.33
	Westbahnhof	B-5.34
Bad Cannstatt	Antwerpener Straße	B-6.1
	Augsburger Platz	B-6.2
	Burgholzhof	B-6.3
	Cannstatt Bahnhof/Agentur für Arbeit	B-6.4
	Cannstatt Bahnhof/Daimlerstraße (Unterführung)	B-6.5
	Cannstatt Bahnhof/Deckerstraße	B-6.6
	Dürrheimer Straße 11	B-6.7
	Gnesener Straße (Quartier)	B-6.8
	Klinikum Cannstatt	B-6.9
	Kursaal (Quartier)	B-6.10
	Martinskirche	B-6.11
	Mühlgrün (Parkhaus)	B-6.12
	Nürnberger Straße 21	B-6.13
	Obere Waiblinger Straße 147	B-6.14
	Römerkastell	B-6.15
	Sommerrain	B-6.16
	Uff-Kirchhof	B-6.17
	Wildunger Straße 73/3	B-6.18
	Wilhelmsplatz	B-6.19
Birkach	Friedhof	B-7.1
Botnang	Eltinger Straße	B-8.1
	Lindpaintnerstraße	B-8.2
	Millöckerstraße	B-8.3
Büsnau	Am Schattwald	B-34.1
Degerloch	Albstraße	B-9.1
	Degerloch Bahnhof (ZOB)	B.9.2

	Felix-Dahn-Straße	B-9.3
	Haigst Kirche (Quartier)	B-9.4
	Löwenstraße 54	B-9.5
	Waldenbacher Platz (Quartier)	B-9.6
	Zahnradbahnhof (Quartier)	B-9.7
Dürrolewang	Dürrolewang Stadtbahn	B-10.1
	Galileistraße (ev. Kirche)	B-10.2
	Osterbronnstraße (Quartier)	B-10.3
Fasanenhof	Bonhoefferweg (Quartier)	B-11.1
Feuerbach	Föhrich	B-12.1
	Klagenfurter Straße (Quartier)	B-12.2
	Maybachstraße (Quartier)	B-12.3
	Sportpark (Quartier)	B-12.4
	Stuttgarter Straße/Untere Querstraße	B-12.5
	Wilhelm-Geiger-Platz	B-12.6
Freiberg	Adalbert-Stifter-Straße	B-13.1
Giebel	Ernst-Reuter-Platz/Salamanderweg	B-14.1
	Schildkrötenweg	B-14.2
Hedelfingen	Hedelfinger Platz	B-32.1
Heslach	Adlerstraße	B-15.1
	Böckler-/Kelterstraße	B-15.2
	Böheimstraße 64	B-15.3
	Burgstallstraße	B-15.4
	Erwin-Schoettle-Platz/Matthäuskirche	B-15.5
	Erwin-Schoettle-Platz/Schickhardtstraße	B-15.6
	Möhringer Str. 66	B-15.7
	Möhringer Str. 99	B-15.8
	Südheimer Platz/Hohentwielstraße	B-15.9
	Südheimer Platz (Quartier)	B-15.10
Heumaden	Bernsteinstraße 4	B-16.1
	Bockelstraße	B-16.2
	Heumaden Schule	B-16.3
	Heumaden Stadtbahnstation (Quartier)	B-16.4
Hofen	Kapellenweg (Quartier)	B-35.1
Kaltental	Engelboldstraße	B-17.1
	Schwarzwaldstraße	B-17.2
Möhringen	Bahnhof/Holdermannstraße	B-18.1
	Bahnhof/Probststraße	B-18.2
	Balinger Straße (Quartier)	B-18.3
	Jelinstraße	B-18.4

	Plieninger Straße (Stadtbahn)	B-18.5
	Sigmaringer Straße (Stadtbahn)	B-18.6
	Ecke Sigmaringer-/Plieninger Straße	B-18.7
Mönchfeld	Mönchfeld Stadtbahnstation (Quartier)	B-36.1
Mühlhausen	Aldinger Straße	B-33.1
Münster	Freibergstraße	B-19.1
	Münster Rathaus	B-19.2
Neugereut	Einkaufszentrum	B-20.1
Obertürkheim	Obertürkheim Bahnhof/Park & Ride Platz	B-21.1
	Obertürkheim Bahnhof/Göppinger Straße	B-21.2
Plieningen	Filderhauptstraße (Post)	B-22.1
	Garbe	B-22.2
	Steckfeld Fruwirthstraße	B-22.3
Rohr	Rohr Bahnhof	B-23.1
	Thingstraße (Quartier)	B-23.2
Sillenbuch	Schemppstraße	B-24.1
	Silberwald	B-24.2
Sonnenberg	Hallenbad	B-25.1
Stammheim	Korntaler Straße	B-26.1
Untertürkheim	Bahnhof Untertürkheim/Post	B-27.1
	Bahnhof Untertürkheim/Tiefgarage (AOK)	B-27.2
Vaihingen	Alter Friedhof (Quartier)	B-28.1
	Bahnhof/Schockenriedstraße	B-28.2
	Bahnhof/ZOB	B-28.3
	Brommerstraße 31	B-28.4
	Emilienstraße (Quartier)	B-28.5
	Heerstraße (Quartier)	B-28.6
	Katzenbachstraße/Alpenrosenstraße (Quartier)	B-28.7
	Katzenbachstraße/ BÜSNAUER Straße	B-28.8
	Katzenbachstraße/Seerosenstraße	B-28.9
	Österfeld	B-28.10
	Scharrstraße	B-28.11
	Schillerplatz	B-28.12
	Stadtkirche	B-28.13
	Universität (1) und (2)	B-28.14
	Vaihinger Markt	B-28.15
Wangen	Wasenstraße	B-29.1
Weilimdorf	Löwenmarkt	B-30.1
	Wormser Straße	B-30.2
Zuffenhausen	Bahnhof/P+R	B-31.1

Bahnhof/Burgunderstraße	B-31.2
Kelterplatz (Quartier)	B-31.3
Rathaus	B-31.4
Rot - Fürfelder Straße	B-31.5
Tapachstraße (Quartier)	B-31.6
Zabergäustraße (Quartier)	B-31.7

Stellplatzbeschreibungen Region Stuttgart

Asperg	Asperg Bahnhof	C-1.1
Backnang	Backnang Bahnhof	C-2.1
Bietigheim-Bissingen	Bahnhof (Parkhaus West)	C-3.1
	Kronenzentrum	C-3.2
Böblingen	Böblingen Bahnhof (Flugfeld-/Nordseite)	C-4.1
	Kongresshalle (Parkhaus)	C-4.2
	Freiburger Allee (Diezenhalde Zentrum) (Quartier)	C-4.3
Ditzingen	Ditzingen Bahnhof	C-5.1
	Hirschlanden Karl-Koch-Halle	C-5.2
Esslingen	Bahnhof (Eugenie-von-Soden-Straße)	C-6.1
	Charlottenplatz	C-6.2
	Heilbronner Straße	C-6.3
	Katharinenstaffel	C-6.4
	Kleiner Markt	C-6.5
	Kreuzstraße	C-6.6
	Ottilienplatz	C-6.7
	Plochinger Straße	C-6.8
	Schelztorstraße	C-6.9
	Urbanstraße	C-6.10
	Vogelsang (Pliensauturm)	C-6.11
	Hohenkreuz: Palmscher Park	C-6.12
	Oberesslingen: Bahnhof	C-6.13
	Oberesslingen: Stauffenbergstraße (Quartier)	C-6.14
	Pliensauvorstadt: Uhlandstraße	C-6.15
	Pliensauvorstadt: Weilstraße	C-6.16
	Sulzgries: St. Katharina Kirche	C-6.17
Fellbach	Fellbach Bahnhof Nordseite	C-7.1
	Fellbach Bahnhof Südseite	C-7.2
	Esslinger Straße	C-7.3
	Johanneskirche	C-7.4
	Maicklerstraße	C-7.5

	Schmiden Rathaus	C-7.6
	Vordere Straße	C-7.7
Filderstadt	Bernhausen Bahnhof	C-8.1
	Bonlanden Hauptstraße	C-8.2
Gärtringen	Gärtringen Bahnhof	C-9.1
Gerlingen	Schillerstraße	C-10.1
	Siedlung	C-10.2
Herrenberg	Herrenberg Bahnhof P+R-Anlage Süd	C-11.1
	Hasenplatz	C-11.2
Kirchheim (Teck)	Kirchheim Bahnhof	C-12.1
	Roßmarkt	C-12.2
Korntal-Münchingen	Korntal Bahnhof	C-13.1
	Korntal Zentrum (Teichwiesenhalle)	C.13.2
Kornwestheim	Kornwestheim Bahnhof	C-14.1
Leinfelden-Echterdingen	Echterdingen Bahnhof	C-15.1
	Leinfelden Bahnhof (P+R)	C-15.2
	Oberaichen Bahnhof	C-15.3
Leonberg	Leonberg Bahnhof	C-16.1
Ludwigsburg	Arsenalplatz	C-17.1
	Comburgstraße	C-17.2
	Favoritepark	C-17.3
	Franckareal/Pflugfelder Straße	C-17.4
	Gänsfußallee	C-17.5
	Grünbühl Oderstraße	C-17.6
	Hartwigstraße	C-17.7
	Hohenzollernstraße	C-17.8
	Karlstraße	C-17.9
	Klinikum	C-17.10
	Leonberger Straße	C-17.11
	Marstallstraße	C-17.12
	Osterholzallee	C-17.13
	Reichertshalde	C-17.14
	Schorndorfer Straße	C-17.15
	Schützenstraße/Abelstraße	C-17.16
	Stuttgarter Straße/Wilhelmstraße	C-17.17
	Uhlandstraße	C-17.18
	Wettemarkt	C-17.19
Marbach	Marbach Bahnhof	C-18.1
Neckargröningen	Remseck Stadtbahn	C-32.1
Nürtingen	Bahnhof/Seegrasspinnerei	C-19.1

Ostfildern	Nellingen/Ostfildern (Stadtbahn)	C-20.1
	Ruit/Grabenäckerstraße	C-20.2
	Ruit/Stadtbahn - Im Flieder	C-20.3
	Scharnhauser Park/Edith-Stein-Straße	C-20.4
	Scharnhauser Park/Niemöllerstraße	C-20.5
	Scharnhauser Park/Parksiedlung	C-20.6
Plochingen	Plochingen Bahnhof	C-21.1
Reichenbach a. d. Fils	Siegenberg/Siegenbergplatz	C-22.1
Remshalden	Grunbach Bahnhof	C-23.1
Schorndorf	Schorndorf Bahnhof (Grabenstraße)	C-24.1
	Schorndorf Bahnhof (Rosenstraße)	C-24.2
Sindelfingen	Sindelfingen Bahnhof	C-25.1
	Hanns-Martin-Schleyer/Riedmühlestr. (The Plaze)	G-25.2
Urbach	Rathaus	C-26.1
Waiblingen	Waiblingen Bahnhof/Busbahnhof	C-27.1
	Waiblingen Bahnhof Devizesstraße	C-27.2
	Fronackerstraße (Postplatz)	C-27.3
	Waiblingen Bittenfeld Rathaus	C-27.4
Waldenbuch	Ritter Sport (Verwaltung)	C-28.1
Weinstadt	Beutelsbach Bahnhof	C-29.1
	Endersbach Bahnhof	C-29.2
Winnenden	Winnenden Bahnhof	C-30.1
Winterbach	Winterbach Bahnhof	C-31.1

Weitere CarSharing-Angebote

Andere Stadtmobil-Organisationen	D-1.1
Sonstige CarSharing-Anbieter	D-1.2

Allgemeine Geschäftsbedingungen (AGB)

Allgemeine Geschäftsbedingungen	E-1
Datenschutzerklärung und Anlagen zur Datenschutzerklärung	E-2

Nutzungsordnung	F
------------------------	---

Tarifordnung	G
---------------------	---

Antrag auf Haftungsreduktion

Stationen mit eingebauten Bordcomputern

Der größte Teil unserer Fahrzeuge ist mit eingebauten Bordcomputern ausgerüstet. Die Öffnung der Fahrzeuge erfolgt mit Ihrer Zugangskarte oder der stadtmobil carsharing App. Der Fahrzeugschlüssel befindet sich im Fahrzeug. Näheres finden Sie in unserer Nutzungsordnung.

Stationen mit elektronischen Tresoren

An unseren Großstationen erhalten Sie Ihren Fahrzeugschlüssel aus einem elektronischen Tresor, den Sie mit Ihrer Zugangskarte oder der stadtmobil carsharing App öffnen. Näheres finden Sie in unserer Nutzungsordnung.

Stationen mit elektronischen Tresoren finden Sie in:

Stuttgart - Mitte	Dobelstraße (Nagelstraße) Hauptbahnhof (Lautenschlager Str. 20) Olgaeck
Stuttgart - Ost	Gablenberger Hauptstr. 32 Ostendplatz
Stuttgart - West	Friedrich-Eugens-Gymnasium Herzogstraße (Finanzamt) Hölderlinplatz/Silberburgstraße 23 Rossbollengässle (Rötestraße) Schwabstraße Senefelderstraße 52 (Post) Silberburgstraße/Ludwigstraße
Degerloch	Albstraße
Feuerbach	Föhrich
Heslach	Böcklerstraße/Kelterstraße
Möhringen	Bahnhof/Holdermannstraße
Untertürkheim	Untertürkheim Bahnhof – Tiefgarage (AOK)
Vaihingen	Vaihinger Markt

Der weitaus größte Teil unseres Fuhrparks umfasst Kleinwagen vom Typ Toyota Aygo (Fahrzeugtarifklasse A), Kompaktwagen vom Typ Opel Corsa (B), Kompaktwagen vom Typ Toyota Yaris Hybrid (B), Kombis vom Typ Opel Astra Kombi (C) und Kombis vom Typ Toyota Corolla Hybrid (C). Alle Hybridfahrzeuge sind Automatikfahrzeuge. Daneben bieten wir für verschiedene Anforderungen differenzierte Fahrzeuge an:

Business (Automatikfahrzeuge)

Stuttgart - Mitte	Hauptbahnhof (Lautenschl. Str. 20)	BMW 216d	D
	Olgaeck	BMW 216d	D
Stuttgart - Ost	Ostendstraße 105	BMW 216d	D
Stuttgart - Süd	Österreichischer Platz	BMW 216d	D
Stuttgart - West	Gutenbergstraße	BMW 216d	D
	Hermannstraße	BMW 216d	D
Stuttgart - Bad Cannstatt	Bahnhof/Agentur für Arbeit	BMW 216d	D
Stuttgart - Vaihingen	Bahnhof/Schockenriedstraße	BMW 216d	D
Esslingen	Vogelsang (Pliensauturm)	BMW 216d	D

Elektro (Automatikfahrzeuge)

Stuttgart - Nord	Milchhof (Eckartstraße)	Opel Corsa (Elektro)	B
Stuttgart - West	Schwabstraße	Opel Corsa (Elektro)	B
Böblingen	Kongresshalle (Parkhaus)	Opel Corsa (Elektro)	B
Ludwigsburg	Stuttgarter Straße/Wilhelmstraße	Renault ZOE Elektro	B
Urbach	Rathaus	Renault ZOE Elektro	B

Hochdachkombi

Stuttgart - Mitte	Hauptbahnhof (Lautenschl. Str. 20)	Opel Life	C
	Olgaeck	Opel Life	C
Stuttgart - Ost	Ostendplatz	Opel Life	C
Stuttgart - Süd	Neue Weinsteige	Opel Life	C
	Römerstraße	Opel Life	C
Stuttgart - West	Friedrich-Eugens-Gymnasium	Opel Life	C
	Herzogstraße	Opel Life	C
Stuttgart - Bad Cannstatt	Bahnhof/Daimlerstraße	Opel Life	C
Stuttgart - Heschlach	E.-Schoettle-Platz - Schickhardtstr.	Opel Life	C
Stuttgart - Zuffenhausen	Bahnhof/Burgunderstraße	Opel Life	C
Böblingen	Bahnhof (Flugfeld-/Nordseite)	Opel Life	C

Esslingen	Vogelsang (Pliensauturm)	Opel Life	C
Ludwigsburg	Franckareal/Pflugfelder Str.	Opel Life	C
Reichenbach an der Fils	Siegenbergplatz	Opel Life	C
Schorndorf	Bahnhof (Grabenstraße)	Opel Life	C

Kastenwagen (Kleintransporter)

Stuttgart - Mitte	Hauptbahnhof (Lautenschl. Str. 20)	Opel Cargo	B
	Olgaeck	Opel Cargo	B
Stuttgart - Ost	Heilmannstraße (Neckartor)	Opel Cargo	B
	Ostendplatz	Opel Cargo	B
Stuttgart - Süd	Rathaus Züblin Parkhaus	Opel Cargo	B
Stuttgart - West	Hölderlinplatz/Silberburgstr. 23	Renault Kangoo	B
	Schwabstraße	Opel Cargo	B
	Senefelderstr. 52 - Post	Opel Cargo	B
Stuttgart - Bad Cannstatt	Bahnhof/Daimlerstr. (Unterführung)	Opel Cargo	B
Stuttgart - Degerloch	Albstraße	Opel Cargo	B
Stuttgart - Feuerbach	Föhrich	Opel Cargo	B
Stuttgart - Heslach	Erwin-Schoettle-Platz/Schickhardtstr.	Opel Cargo	B
	Möhringer Str. 99	Opel Cargo	B
Stuttgart - Möhringen	Bahnhof/Holdermannstraße	Renault Kangoo	B
	Ecke Sigmaringer/Plieninger Str.	Opel Cargo	B
Stuttgart - Sillenbuch	Schemppstraße	Opel Cargo	B
Stuttgart - Vaihingen	Universität (1)	Opel Cargo	B
	Vaihinger Markt	Opel Cargo	B
Stuttgart - Zuffenhausen	Bahnhof/P+R	Opel Cargo	B
Esslingen	Vogelsang (Pliensauturm)	Opel Cargo	B
Leinfelden-Echterdingen	Leinfelden Bahnhof	Opel Cargo	B
Ludwigsburg	Arsenalplatz	Opel Cargo	B
Waiblingen	Bahnhof (Busbahnhof)	Opel Cargo	B

Kleinbus (mit 9 Sitzen; Ausnahme Renault Trafic (8 Sitzer))

Stuttgart - Mitte	Dobelstraße	Renault Trafic (9-S.)	D
	Hauptbahnhof (Lautenschl. Str. 20)	Opel Zafira	D
Stuttgart - Nord	Pragfriedhof	Renault Trafic (9-S.)	D
Stuttgart - Ost	Heilmannstr. (Neckartor)	Renault Trafic (9-S.)	D
	Ostendplatz	Renault Trafic (9-S.)	D
Stuttgart - Süd	Hauptstätter Str. (Wilhelmsplatz)	Ford Custom	D

Stuttgart - West	Friedrich-Eugens-Gymnasium Gutenbergstraße Vogelsang/Herderstraße	Opel Zafira Ford Custom Renault Trafic (9-S.)	D D D
Stuttgart - Bad Cannstatt	Bahnhof/Agentur für Arbeit	Ford Custom	D
Stuttgart - Degerloch	Albstraße	Renault Trafic (8-S.) Renault Trafic (9-S.)	D D
Stuttgart - Feuerbach	Föhrich	Renault Trafic (9-S.)	D
Stuttgart - Heslach	Burgstallstraße	Ford Custom Opel Zafira Renault Trafic (8-S.) Renault Trafic (9-S.)	D D D D
Stuttgart - Möhringen	Bahnhof/Holdermannstraße	Renault Trafic (8-S.)	D
Stuttgart - Sillenbuch	Schemppstraße	Opel Zafira	D
Stuttgart - Vaihingen	Vaihinger Markt Universität (2)	Renault Trafic (8-S.) Opel Zafira	D D
Stuttgart - Zuffenhausen	Bahnhof/P+R	Renault Trafic (9-S.)	D
Böblingen	Bahnhof (Flugfeld-/Nordseite)	Ford Custom	D
Esslingen	Oberesslingen Bahnhof	Renault Trafic (8-S.)	D
Leinfelden-Echterdingen	Oberaichen Bahnhof	Renault Trafic (9-S.)	D
Ludwigsburg	Franckareal/Pflugfelder Str. Klinikum	Renault Trafic (8-S.) Ford Custom	D D
Waiblingen	Bahnhof (Devizesstraße)	Renault Trafic (9-S.)	D

Transporter (mit 3 Sitzen)

Stuttgart - Mitte	Hohenheimer Str. (Bethesda Khs.)	Ford Transit	F
Stuttgart - Nord	Pragfriedhof	Ford Transit	F
Stuttgart - Ost	Heilmannstraße (Neckartor) Ostendplatz	Ford Transit Ford Transit	F F
Stuttgart - West	Vogelsang (Herderstraße)	Ford Transit	F
Stuttgart - Bad Cannstatt	Bahnhof/Agentur für Arbeit	Ford Transit	F
Stuttgart - Degerloch	Albstraße	Ford Transit	F
Stuttgart - Heslach	Burgstallstraße	Ford Transit	F
Stuttgart - Vaihingen	Universität (2)	Ford Transit	F
Stuttgart - Zuffenhausen	Bahnhof/P+R	Ford Transit	F
Böblingen	Bahnhof (Flugfeld-/Nordseite)	Ford Transit	F
Esslingen	Vogelsang (Pliensauturm)	Ford Transit	F
Leinfelden-Echterdingen	Oberaichen Bahnhof	Ford Transit	F
Ludwigsburg	Umlandstraße	Ford Transit	F
Waiblingen	Bahnhof (Devizesstraße)	Ford Transit	F

Ausstattung der Fahrzeugtypen

Die meisten unserer Fahrzeuge haben folgende Grundausstattung: fünf Türen, fünf Sitze, Airbag Fahrer, Airbag Beifahrer, ABS, Servolenkung, Klimaanlage, Elektronische Zentralverriegelung.

Viele Ausstattungsmerkmale sind abhängig vom Modelljahr insbesondere Radio, CD, Bluetooth-Freisprecheinrichtung, aber auch Einparkhilfen und Ähnliches.

Die Motorisierung ist abhängig vom Modelljahr, bitte erfragen oder im Fahrzeugschein (Kopie im Bordbuch) nachschauen.

Weitere Ausstattungen oder Besonderheiten werden nachfolgend aufgeführt. Diese Aufführung ist nicht vollständig und kann sich durch Modellwechsel ändern.

Hinweis: Die Kleinbusse sind nicht für Warentransporte oder Umzüge geeignet! Aufgrund der Gefährdung nachfolgender Nutzer ist der eigenmächtige Ausbau der Sitzbänke aus versicherungsrechtlichen Gründen nicht gestattet.

BMW 216d Active Tourer

Automatik, Regensensor, Tempomat, Parksensoren vorne und hinten, Sitzheizung, Navigation, Auffahrwarnung mit City-Anbremsfunktion.

Teilweise ohne Logobränding (Bei Buchung Filter „Geschäftswagen (neutral)“ setzen)

Ford Custom (Kleinbus)

Vier Türen (hinten zwei Flügeltüren, auf der rechten Seite eine Schiebetür), neun Sitze, Tempomat. Teilweise mit langem Radstand. Teilweise mit Anhängerkupplung.

Ford Transit (Transporter)

Vier Türen (hinten zwei Flügeltüren, auf der rechten Seite eine Schiebetür), drei Sitze, je nach Modelljahr keine Klimaanlage, je nach Modelljahr Parksensoren vorne und hinten.

Maße des Laderaums: Länge 2,90 m, Höhe 1,70 m, Breite 1,75 m. Der Laderaum ist mit Verzurrschienen ausgestattet, Gurte müssen mitgebracht werden.

Max. Zuladungsgewicht: 1024 kg.

Beachten Sie die Fahrzeugmaße bei Einfahrt in Tiefgaragen: Breite 2,40 m, Höhe 2,55 m!

Opel Adam

Drei Türen, vier Sitze, Tempomat.

Opel Astra Kombi

Teilweise sind Fahrzeuge mit Anhängerkupplung ausgestattet. Je nach Modelljahr Parksensoren vorne und hinten.

Opel Cargo Kastenwagen

Vier Türen (seitliche Schiebetür, Heckflügeltüren), drei Sitze, rechter Sitz umklappbar zum Transport langer Gegenstände (Durchladeklappe: Maße siehe unten). 102 PS, Tempomat, Parksensoren vorne und hinten, Nutzlast maximal 610 kg.

Lademaße: Länge: 1,50 m; Breite: 1,20 m; Höhe: 1,13 m

Lademaße mit Durchladefunktion über Beifahrersitz: Länge: 2,60 m; Breite: 0,30 m; Höhe: 0,60 m

Opel Corsa

Je nach Modelljahr Parksensoren vorne und hinten, je nach Modelljahr Spurhalteassistent.

Opel Corsa (Elektro)

Automatikfahrzeug. **Bitte beachten Sie die Hinweise zur Nutzung und Aufladung in unserer Nutzungsordnung.**

Opel Life (Hochdachkombi)

Fünf Türen (rechts und links hinten jeweils eine Schiebetür), fünf Sitze (Platz für drei Kindersitze auf der Rückbank), Spurhalteassistent, Parksensoren vorne und hinten, Tempomat, abnehmbare Anhängerkupplung.

Opel Zafira (Kleinbus)

Vier Türen (auf der rechten Seite eine Schiebetür), neun Sitze, Kopf-Airbag-System vorn und hinten, Seitenairbag vorn und hinten, Parksensoren vorne und hinten, Bremsassistent, Berganfahrassistent, Tempomat, Anhängerkupplung.

Der Opel Zafira Kleinbus ist in seinen Ausmaßen etwas kleiner als der Ford Custom Kleinbus. Er bietet daher auch weniger Beinfreiheit in der 2. und 3. Sitzreihe und ist hauptsächlich für Familien mit kleinen Kindern geeignet.

Renault Kangoo Kastenwagen

Drei Türen (seitliche Schiebetür), zwei Sitze, Beifahrersitz umklappbar, 75 PS.

Maße des Laderaums: Länge 1,47 m; Breite 1,20 m; Höhe 1,13 m.

Breite der Laderaumöffnung 1,14 m. Nutzlast maximal 600 kg.

Renault Trafic (Kleinbus, teilweise nur mit 8 Sitzen)

Kleinbus mit neun Sitzen: Fahrer- und 2 Beifahrersitze, 2. und 3. Sitzreihe jeweils 3-er Sitzbank

Kleinbus mit acht Sitzen: Fahrer- und Beifahrersitz, 2. und 3. Sitzreihe jeweils 3-er Sitzbank

Renault ZOE (Elektrofahrzeug)

Automatik, Start-/Stopp-Knopf, Bordcomputer mit Navigationssystem, Parksensoren hinten. **Bitte beachten Sie die Hinweise zur Nutzung und Aufladung in unserer Nutzungsordnung.**

Toyota Auris Hybrid (Kombi)

Automatik, Parksensoren hinten

Toyota Aygo

Drei Türen, vier Sitze.

Toyota Corolla Hybrid (Kombi)

Automatik, Tempomat, Spurhalteassistent

Toyota Yaris Hybrid

Automatik, Parksensoren hinten, Spurhalteassistent.

Spezielle Fahrzeugausstattung

Anhängerkupplung

Wir haben einige Kombi-Fahrzeuge und Kleinbusse mit einer (abnehmbaren) Anhängerkupplung ausgestattet. Welche Fahrzeuge über eine Anhängerkupplung verfügen, ersehen Sie im Buchungssystem (Filter setzen) oder erfragen Sie bei der Buchungszentrale. Die Anleitung zur Montage und Demontage finden Sie im Fahrzeughandbuch.

Die Daten zur Anhängelast entnehmen Sie dem Fahrzeugschein.

Kindersitze

Alle Fahrzeuge (außer Transporter und Kastenwagen) sind mit je einer Sitzerrhöhung für Kinder ausgerüstet. Außerdem stehen an verschiedenen Stationen kostenfrei Kindersitze zur Verfügung. Sie müssen vorab über das Buchungssystem oder telefonisch bei der Buchungszentrale in Verbindung mit einem Fahrzeug gebucht werden. Sie sind an den jeweiligen Stellplätzen in einer Aluminiumbox hinterlegt. Der Schlüssel für die Box befindet sich am Fahrzeugschlüssel.

Sitze für Kinder mit einem Gewicht von 15-36 kg finden Sie in

Stuttgart Mitte – Hauptbahnhof/Lautenschlager Str. 20

Stuttgart Mitte – Olgaek

Stuttgart Süd – Österreichischer Platz

Stuttgart West – Schwabstraße

Stuttgart West – Senefelderstraße 52 (Post)

Stuttgart Degerloch – Albstraße
Stuttgart Feuerbach – Föhrich
Stuttgart Möhringen – Bahnhof/Holdermannstraße
Stuttgart Vaihingen – Vaihinger Markt
Esslingen - Vogelsang (Pliensauturm)
Filderstadt – Bernhausen (Bahnhof)
Korntal-Münchingen – Bahnhof Korntal
Marbach - Bahnhof

Kleinbusse mit größerem „Kofferraum“

Einige Kleinbusse haben einen etwas größeren „Kofferraum“ und dadurch auch einen längeren Radstand. Bei der Buchung bitte Filter „langer Radstand“ setzen oder bei der Buchungszentrale nachfragen.

Winterreifen

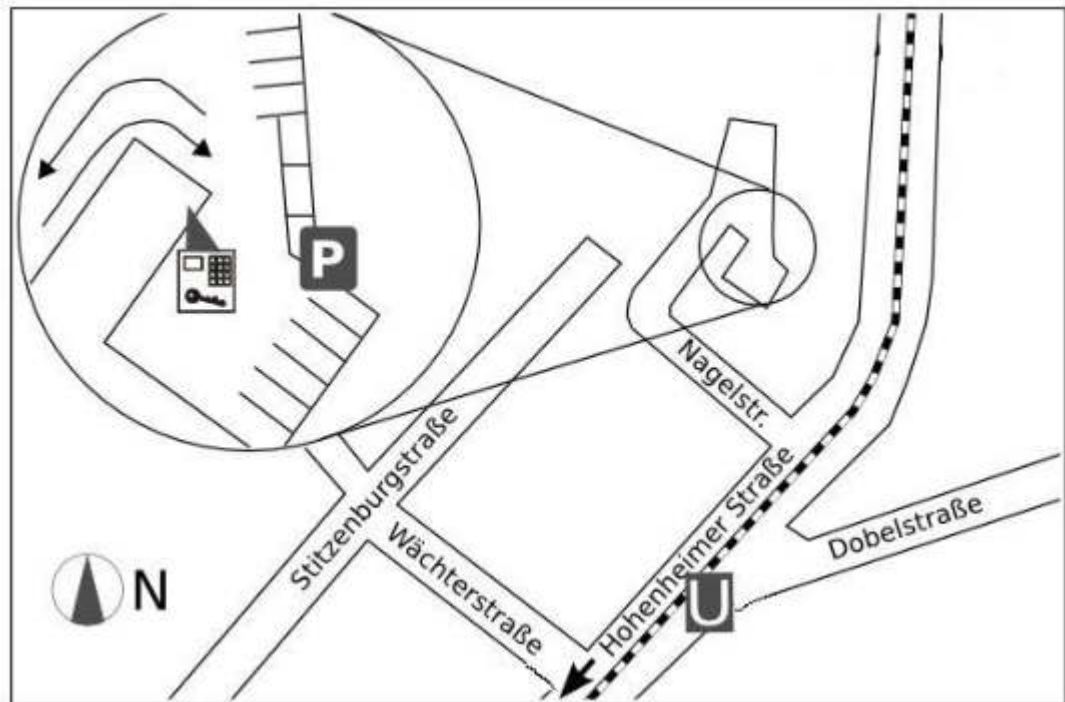
Informationen zur Ausstattung der Fahrzeuge mit Winterreifen bzw. Ganzjahresreifen finden Sie in der Nutzungsordnung.

Zubehör

Bei der Firma Kynast erhalten Sie für viele unserer Modelle Dachträger, Dachboxen und Fahrradträger für die Montage auf dem Dach oder auf der Anhängerkupplung. Für Preisankünfte und Reservierungen erreichen Sie die Fa. Kynast unter www.dachboxen-verleih-kynast.de oder Telefon 0151 – 42 53 91 89 oder 07248 – 93 56 630. Sie erhalten als stadtmobil-Kunde einen Preisvorteil von 10% auf die Ausleihpreise.

Für die Reservierung des Zubehörs benötigen Sie einige Fahrzeugdaten, wie z. B. das Baujahr, die Ihnen unser Fuhrparkteam gerne mitteilt. Dazu benötigen sie die Fahrzeugnummer des gebuchten Fahrzeugs. Bei Buchung von Poolfahrzeugen rufen Sie unsere Buchungszentrale an, lassen sich ein eindeutiges Fahrzeug buchen und die betreffende Fahrzeugnummer geben.

Stuttgart - Mitte

Dobelstraße
(Nagelstraße)

Standort	Feste Stellplätze im hinteren Teil des Hofes der Nagelstraße 4.
Fahrzeugzugang	Der Tresor befindet sich auf der Rückseite des Gebäudes, gegenüber den Stellplätzen.
Besonderheiten	Von Richtung Degerloch auf der Hohenheimer Straße kommend ist es nicht möglich, links in die Nagelstraße einzubiegen! Bitte bereits am Bopser links in die Danneckerstraße fahren und anschließend wieder rechts (Richtung Degerloch) auf die Hohenheimer Straße einbiegen.
Verkehrs- anbindung	Dobelstraße: U-Bahn

Stuttgart - Mitte

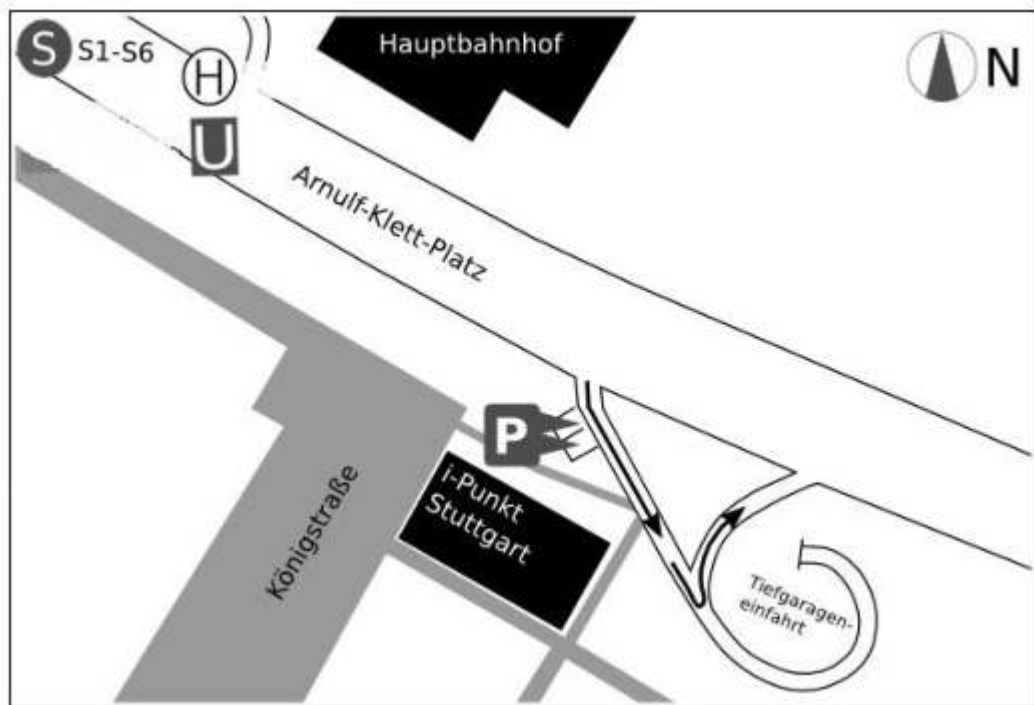
Gymnasiumstraße



Standort	Markierter Stellplatz am Straßenrand. Bitte nur im markierten stadtmobil-Bereich parken.
Fahrzeug-zugang	Das Fahrzeug verfügt über einen eingebauten Bordcomputer, Öffnung mit Zugangskarte direkt am Fahrzeug.
Besonder- heiten	Einbahnstraße: Zufahrt nur von Theodor-Heuss-Str. möglich.
Verkehrs- anbindung	Stadtmitte: S-Bahn

Stuttgart - Mitte

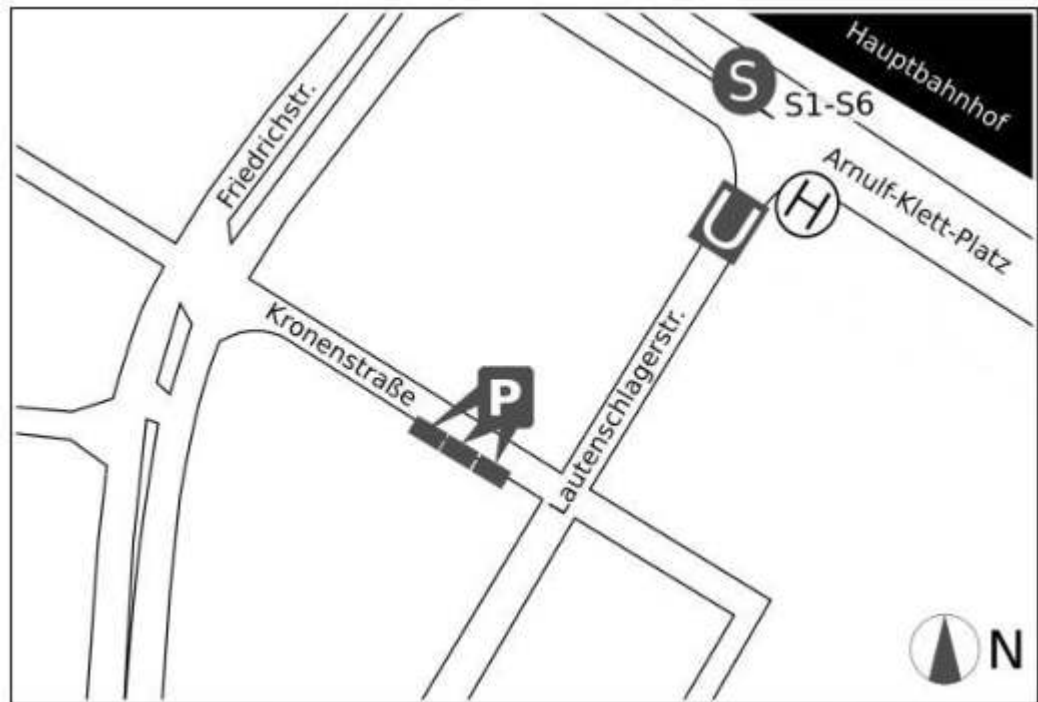
Hauptbahnhof i-Punkt



- | | |
|--------------------|---|
| Standort | Die zwei Stellplätze befinden sich vor der Tourist Information (i-Punkt) rechts der Zufahrt zur Tiefgarage Schlossgarten. |
| Fahrzeug-zugang | Die Fahrzeuge verfügen über einen eingebauten Bordcomputer, Öffnung mit Zugangskarte direkt am Fahrzeug. |
| Verkehrs-anbindung | Hauptbahnhof (oben): Regional- und Fernverkehr
Hauptbahnhof (tief): S-Bahn
Arnulf-Klett-Platz: U-Bahn, Bus |

Stuttgart - Mitte

Hauptbahnhof (Kronenstraße 15)

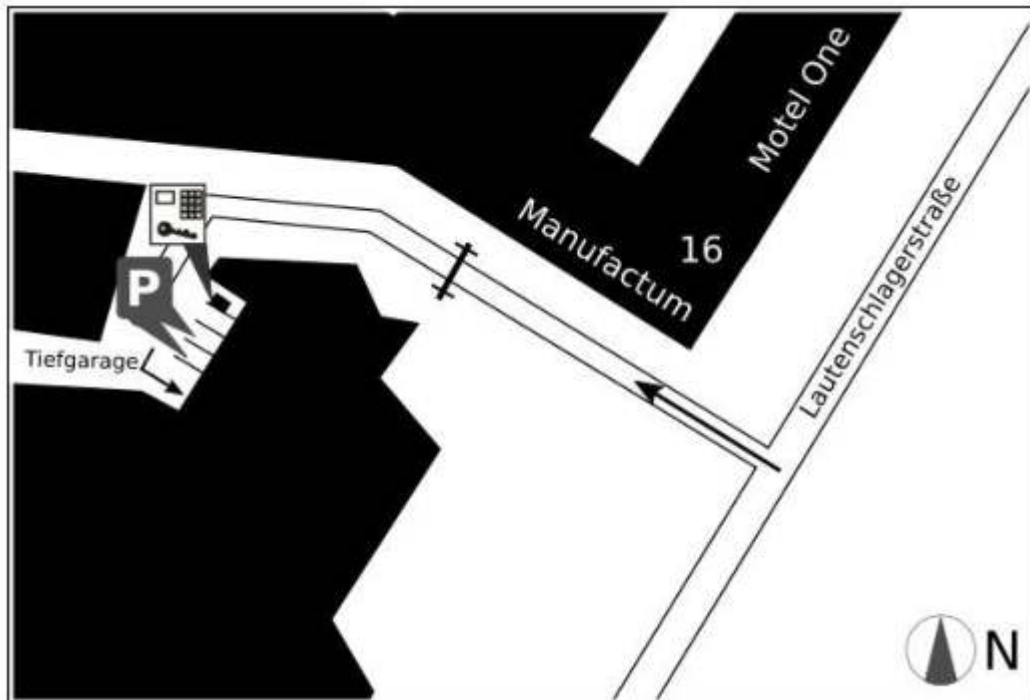


Standort	Markierter Stellplatz am Straßenrand. Bitte nur im markierten stadtmobil-Bereich parken.
Fahrzeugzugang	Die Fahrzeuge verfügen über einen eingebauten Bordcomputer, Öffnung mit Zugangskarte direkt am Fahrzeug.
Verkehrs-anbindung	Hauptbahnhof: Regional- und Fernverkehr, S-Bahn Arnulf-Klett-Platz: U-Bahn, Bus

Stuttgart - Mitte

Hauptbahnhof

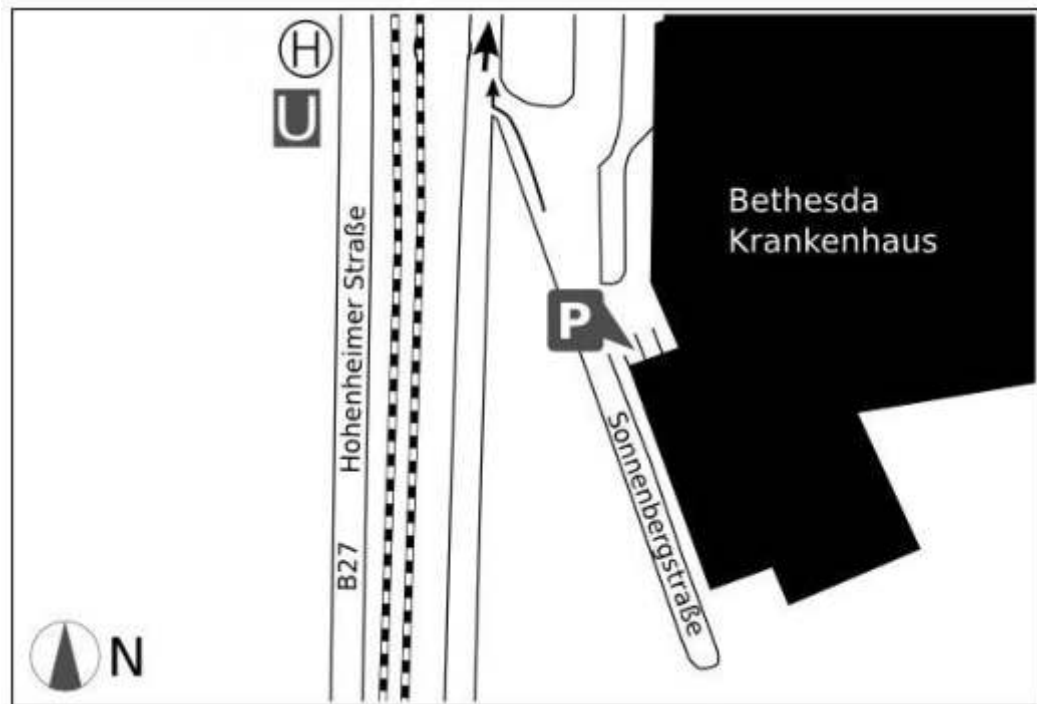
Lautenschlagerstraße 20



- Standort** Zugang zu den Stellplätzen erhalten Sie über die Rampe links vom Manufactum/Magazin. Der Kastenwagen und der Kleinbus befinden sich im Innenhof auf den Stellplätzen 116 und 117. Die weiteren Fahrzeuge befinden sich im 3. UG, Zugang über Treppe (Tür links vom Tresor).
- Fahrzeugzugang** Der Tresor befindet sich im Innenhof des Gebäudes. Zugang über die Einfahrtsrampe in den Hof.
- Besonderheiten** Zur Ausfahrt bis zur Kontaktschleife vor dem Rolltor vorfahren, damit dieses öffnet. Dann zur Schranke vorfahren und die Parkkarte vor das Lesegerät halten.
Zur Einfahrt bis zur Schranke vorfahren (Kontaktschleife) und die Parkkarte vor das Lesefeld an der Schrankenanlage halten.
- Verkehrs-
anbindung** Hauptbahnhof: Regional- und Fernverkehr, S-Bahn
Arnulf-Klett-Platz: U-Bahn, Bus
- Kindersitze** Kindersitze (15-36 kg) in Box an Stellplätzen im Hof. Schlüssel für die Box am Fahrzeugschlüssel. Vorherige Buchung notwendig.

Stuttgart - Mitte

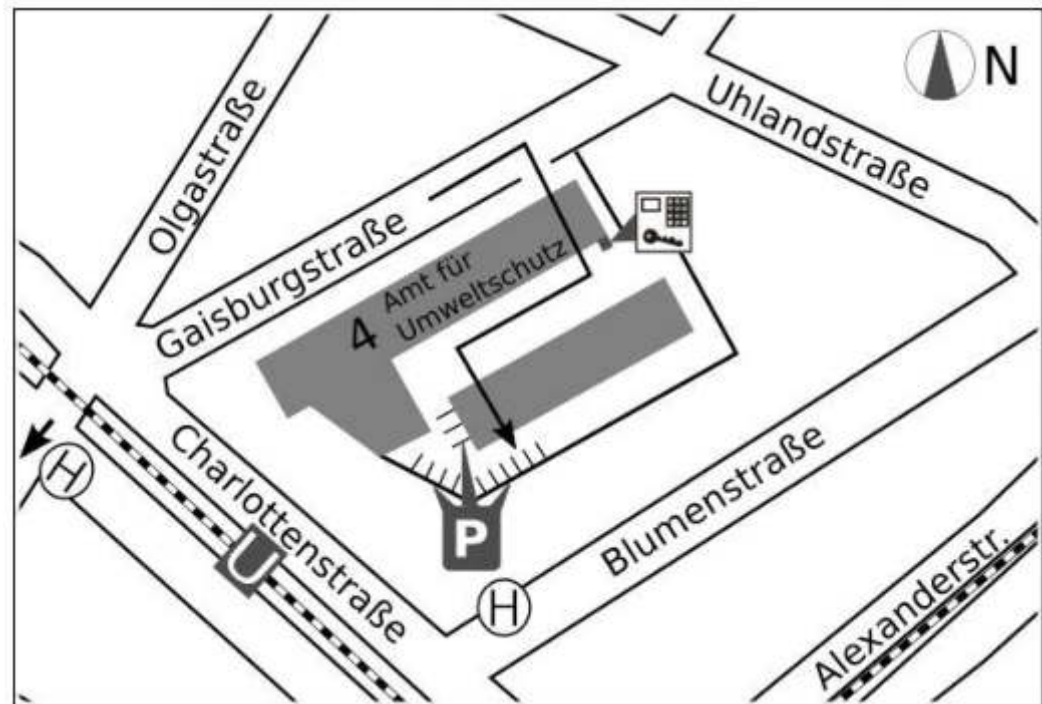
Hohenheimer Str. (Bethesda Krankenhaus)



Standort	Markierter Stellplatz vor dem Gebäude. Zufahrt über Sonnenbergstraße. Ausfahrt in die Hohenheimer Straße nur Richtung Stadtmitte möglich!
Fahrzeugzugang	Das Fahrzeug verfügt über einen eingebauten Bordcomputer, Öffnung mit Zugangskarte direkt am Fahrzeug.
Besonderheiten	Zur Ausfahrt Richtung stadtauswärts nicht die Stadtbahngleise überfahren! Unfallgefahr!
Verkehrs-anbindung	Olgaeck: U-Bahn, Bus

Stuttgart - Mitte

Olgaeck



Standort	Feste Stellplätze im Hof der Gaisburgstr. 4 hinter dem Umweltamt. Nach der Einfahrt über die Gaisburgstraße (Einbahnstraße!) unter dem Amt durch nach rechts, durch die dritte Schranke hinter dem Gebäude Gaisburgstr. 4a.
Fahrzeugzugang	Der Tresor befindet sich links am Ende der Einfahrt zum Hof an einem Pfosten.
Besonderheiten	Der Schlüssel für die innere Schranke befindet sich am Schlüsselanhänger, die äußere Schranke bitte mit der Parkkarte öffnen (befindet sich im Fahrzeug).
Kindersitze	Kindersitze (15-36 kg) vor Ort, Schlüssel für die Box am Fahrzeugschlüssel. Vorherige Buchung notwendig.
Verkehrs- anbindung	Olgaeck: U-Bahn, Bus Charlottenplatz: U-Bahn, Bus

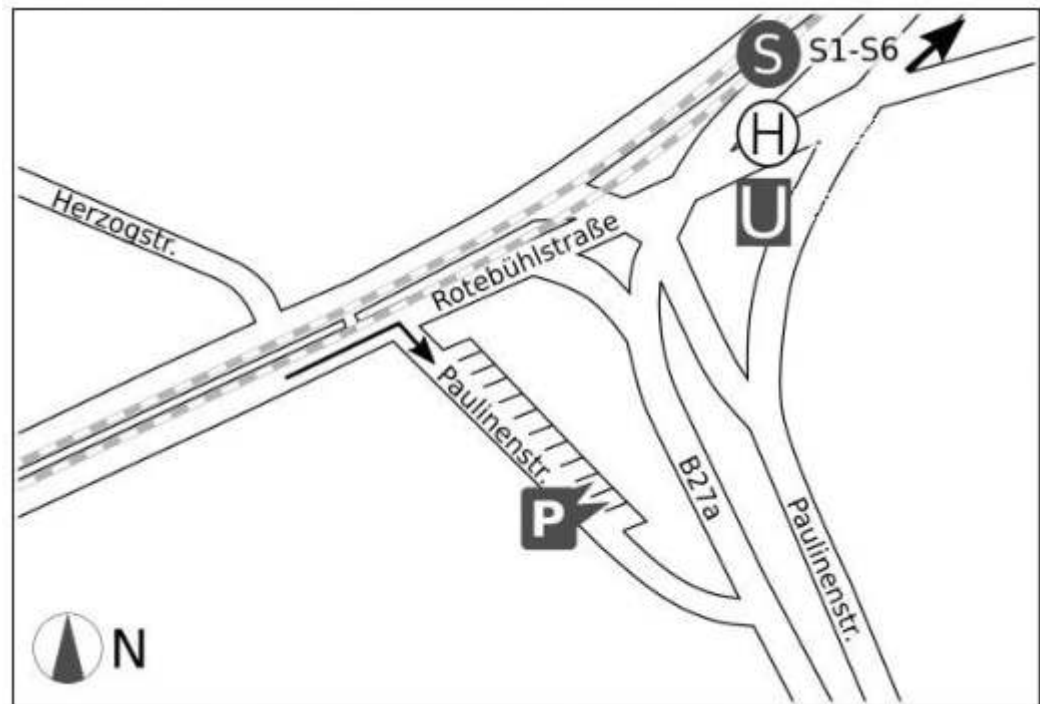
Stuttgart - Mitte

Olgastraße 34

Standort	Markierte Stellplätze in der Olgastraße vor Hausnummer 34, nahe der Kreuzung Charlottenstraße.
Fahrzeugzugang	Die Fahrzeuge verfügen über einen eingebauten Bordcomputer, Öffnung mit Zugangskarte oder App direkt am Fahrzeug.
Verkehrsanbindung	Olgaeck: U-Bahn, Bus Charlottenplatz: U-Bahn, Bus

Stuttgart - Mitte

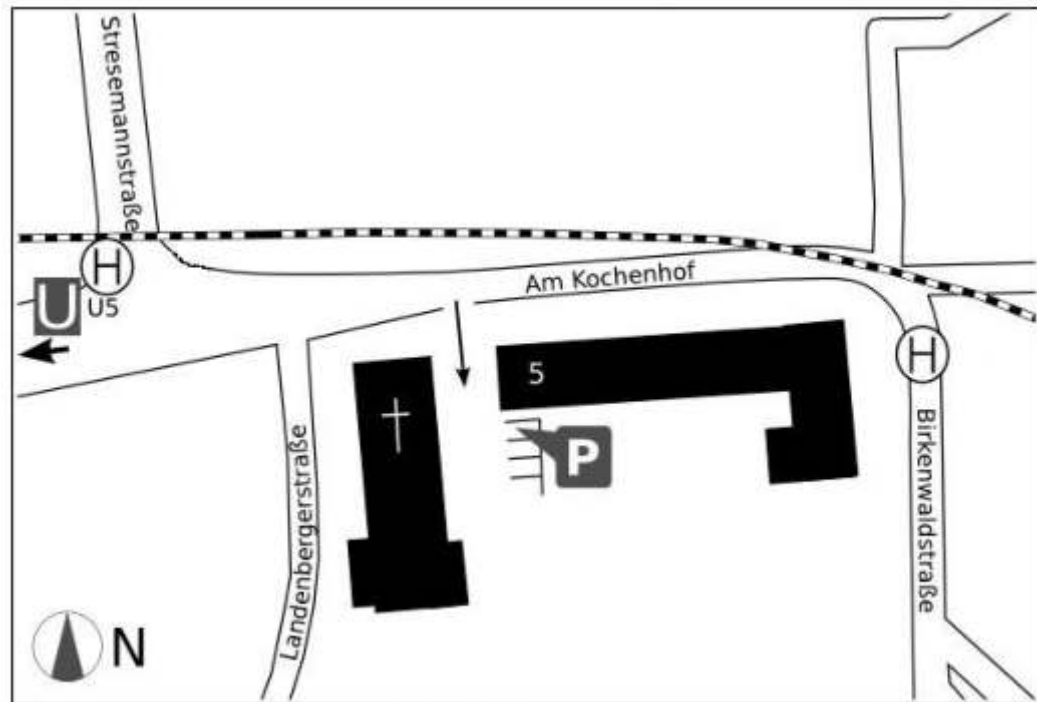
Paulinenstraße



Standort	Markierte Stellplätze in der Parkreihe der Nebenstraße. Nicht auf dem Behindertenparkplatz parken!
Fahrzeugzugang	Die Fahrzeuge verfügen über einen eingebauten Bordcomputer, Öffnung mit Zugangskarte direkt am Fahrzeug.
Besonderheiten	Einbahnstraße: Zufahrt nur von Rotebühlstraße möglich.
Verkehrsanbindung	Rotebühlplatz: S-Bahn, U-Bahn, Bus

Stuttgart - Nord

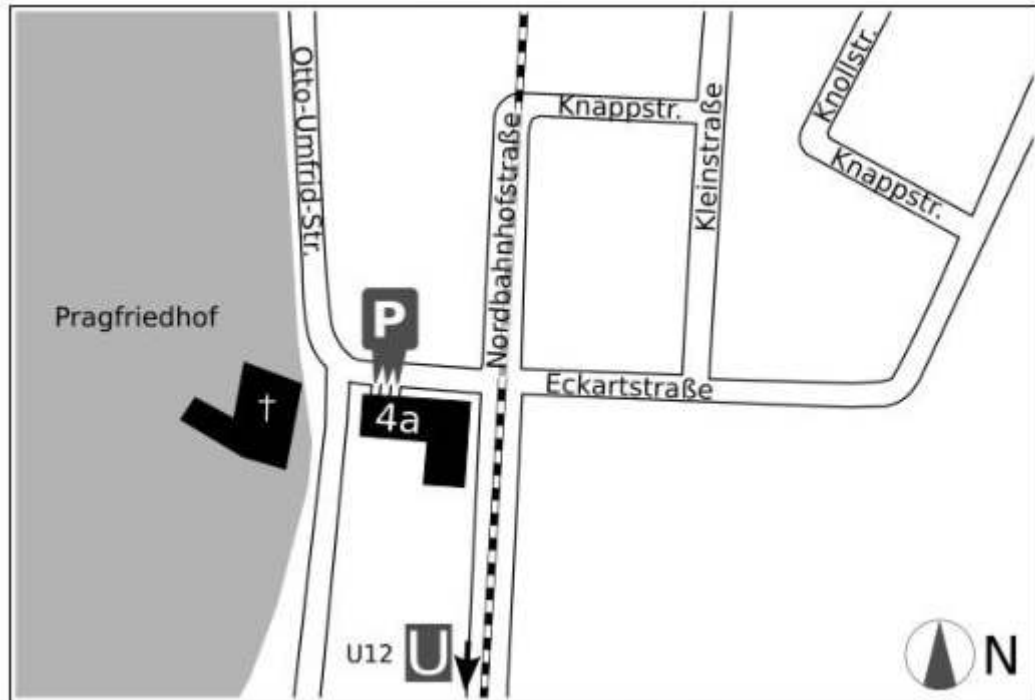
Killesberg/ Brenzkirche



- | | |
|-------------------|---|
| Standort | Die Fahrzeuge stehen auf markierten Parkplätzen im Hof des Hauses "Am Kochenhof 5". Es sind die ersten Stellplätze links nach der Einfahrt. |
| Fahrzeugzugang | Die Fahrzeuge verfügen über einen eingebauten Bordcomputer, Öffnung mit Zugangskarte oder App direkt am Fahrzeug. |
| Verkehrsanbindung | Kunstakademie: Bus
Killesberg: U-Bahn, Bus |

Stuttgart - Nord

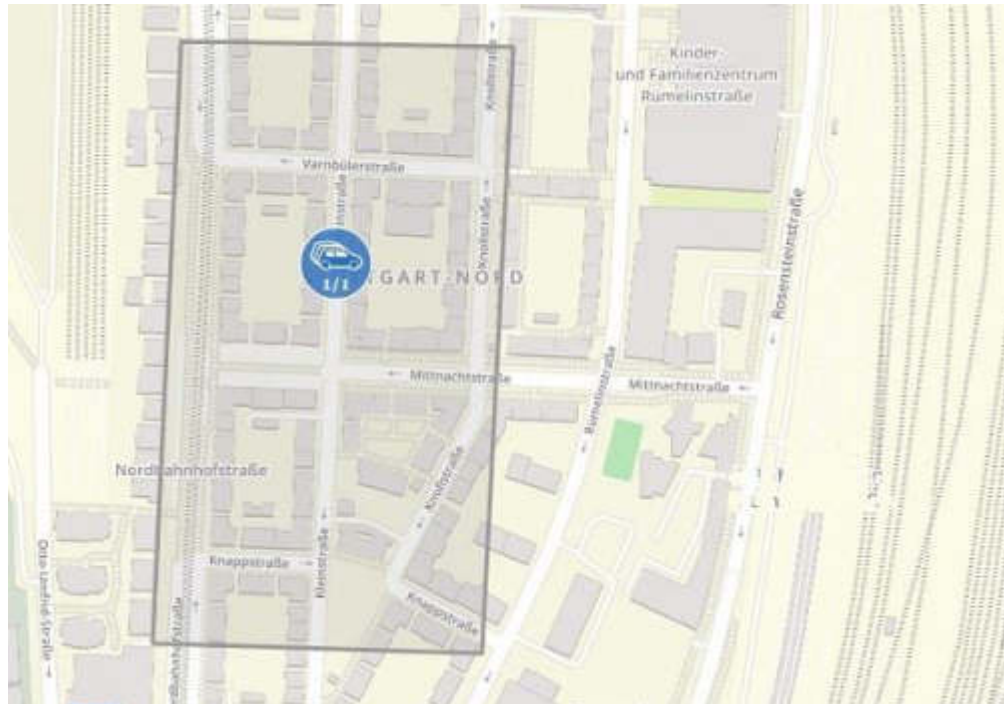
Milchhof (Eckartstraße)



- | | |
|-------------------|---|
| Standort | Markierte Parkplätze vor dem Haus Eckartstraße 4A. Auf den Stellplätzen an der Ladesäule nur die E-Autos abstellen. |
| Fahrzeugzugang | Die Fahrzeuge verfügen über einen eingebauten Bordcomputer, Öffnung mit Zugangskarte oder App direkt am Fahrzeug. |
| Verkehrsanbindung | Milchhof: U-Bahn |

Stuttgart - Nord

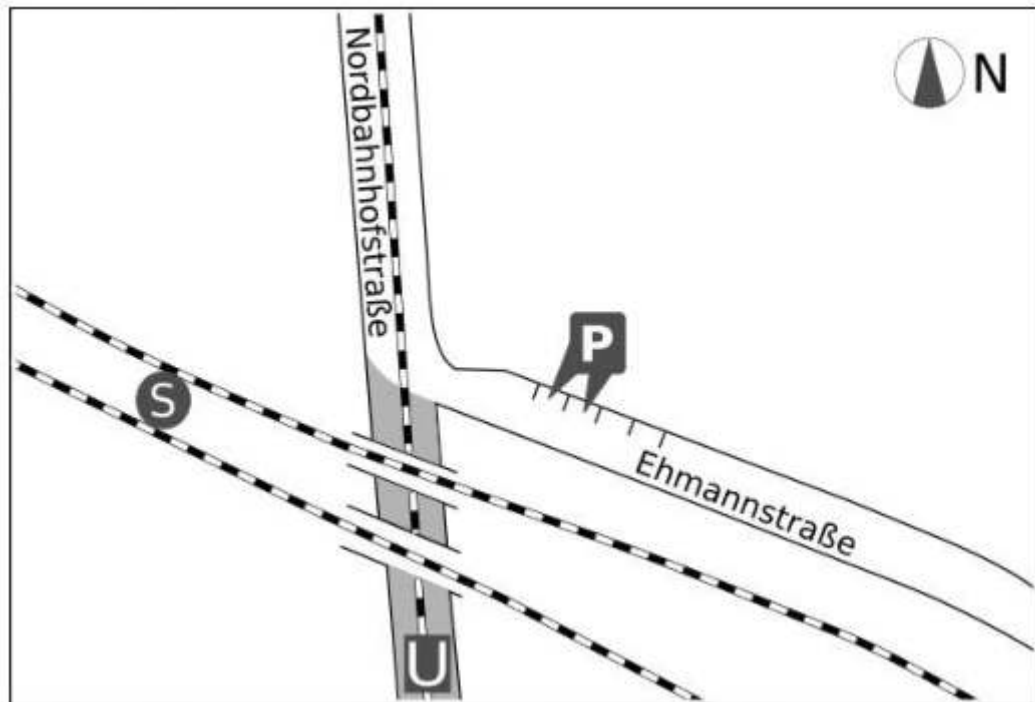
Mitnachtstraße (Quartier)



- | | |
|------------------------|--|
| Standort | Das Fahrzeug steht in der Kleinstraße, einer Parallelstraße zur Nordbahnhofstraße, in der Nähe der U-Bahn-Haltestelle Mitnachtstraße. Wenn in diesem Bereich kein freier Stellplatz zu finden ist, kann zum Parken auf den schraffierten Bereich des Quartiers „Mitnachtstraße“ ausgewichen werden. Bitte immer möglichst nahe der eingezeichneten Fahrzeuge parken. |
| Besonderheiten | Bei Buchung eines Fahrzeugs von einem „Quartierstellplatz“ bitte die Buchungsbestätigung aktivieren. |
| Fahrzeugzugang | Die Fahrzeuge verfügen über einen eingebauten Bordcomputer, Öffnung mit Zugangskarte oder App direkt am Fahrzeug. |
| Verkehrs-
anbindung | Mitnachtstraße: U-Bahn |

Stuttgart - Nord

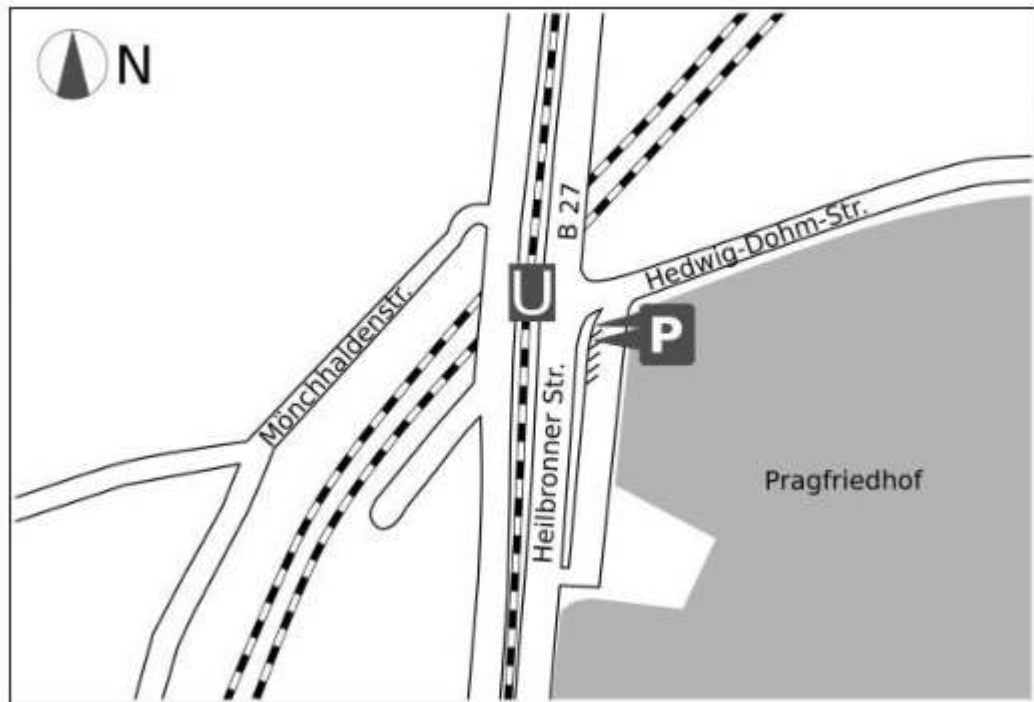
Nordbahnhof (Naturkundemuseum)



- | | |
|-------------------|--|
| Standort | Markierte Stellplätze in der Ehmannstraße kurz vor der Kreuzung Ehmann-/Nordbahnhofstraße nahe der S-Bahn-Station Nordbahnhof. |
| Fahrzeugzugang | Die Fahrzeuge verfügen über einen eingebauten Bordcomputer, Öffnung mit Zugangskarte oder App direkt am Fahrzeug. |
| Verkehrsanbindung | Nordbahnhof: S-Bahn, U-Bahn |

Stuttgart - Nord

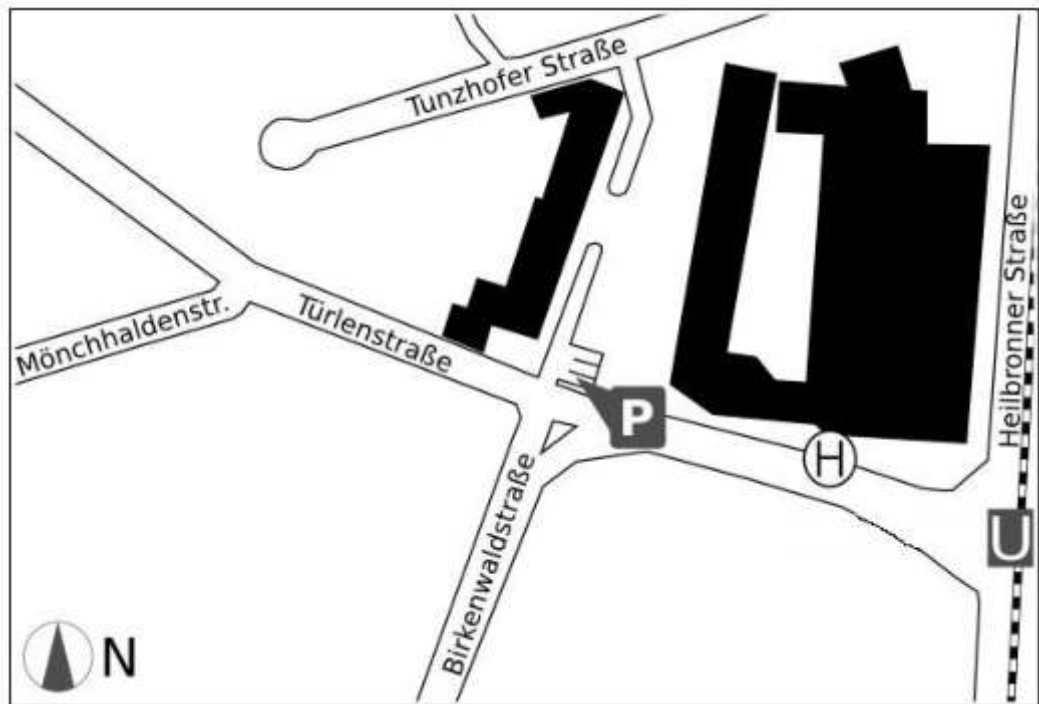
Pragfriedhof



- Standort Markierte Stellplätze auf dem Parkplatz beim Pragfriedhof in der Heilbronner Straße. Einfahrt über Heilbronner Straße/Hedwig-Dohm-Straße Fahrtrichtung Zuffenhausen.
- Fahrzeugzugang Die Fahrzeuge verfügen über einen eingebauten Bordcomputer, Öffnung mit Zugangskarte oder App direkt am Fahrzeug.
- Verkehrsanbindung Pragfriedhof: U-Bahn

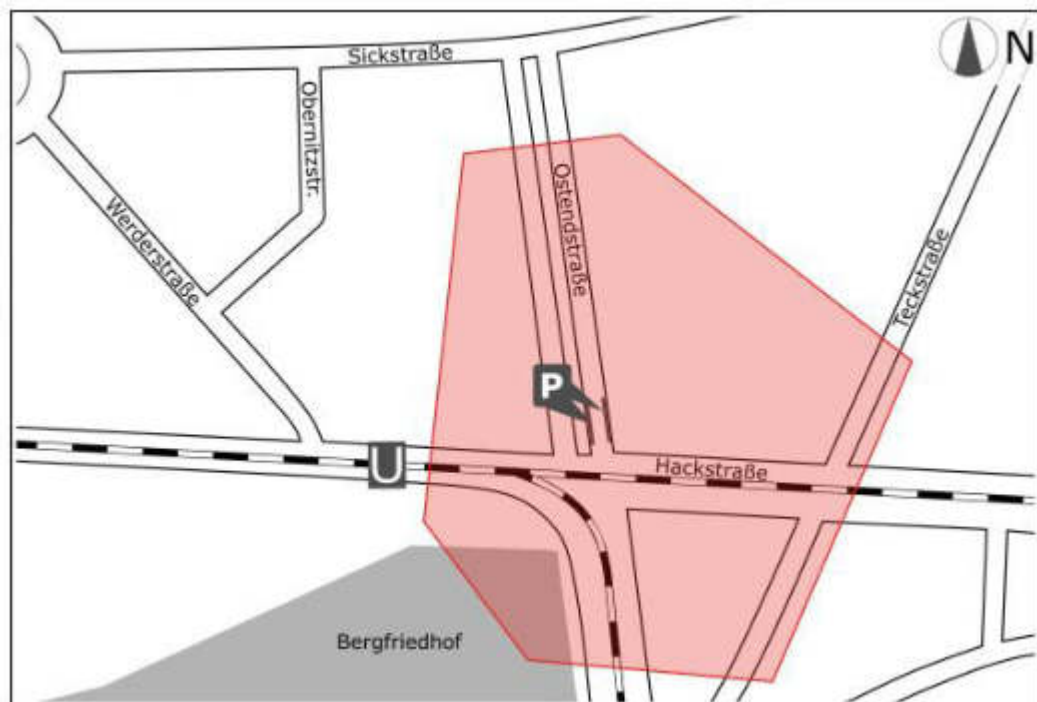
Stuttgart - Nord

Türlenstraße



Standort	Parkplätze direkt rechts nach der Einfahrt zur Psychiatrischen Tagesklinik / Ärztehaus des Bürgerhospitals in der Türlenstraße.
Fahrzeugzugang	Die Fahrzeuge verfügen über einen eingebauten Bordcomputer, Öffnung mit Zugangskarte oder App direkt am Fahrzeug.
Verkehrs- anbindung	Stadtbibliothek: U-Bahn, Bus

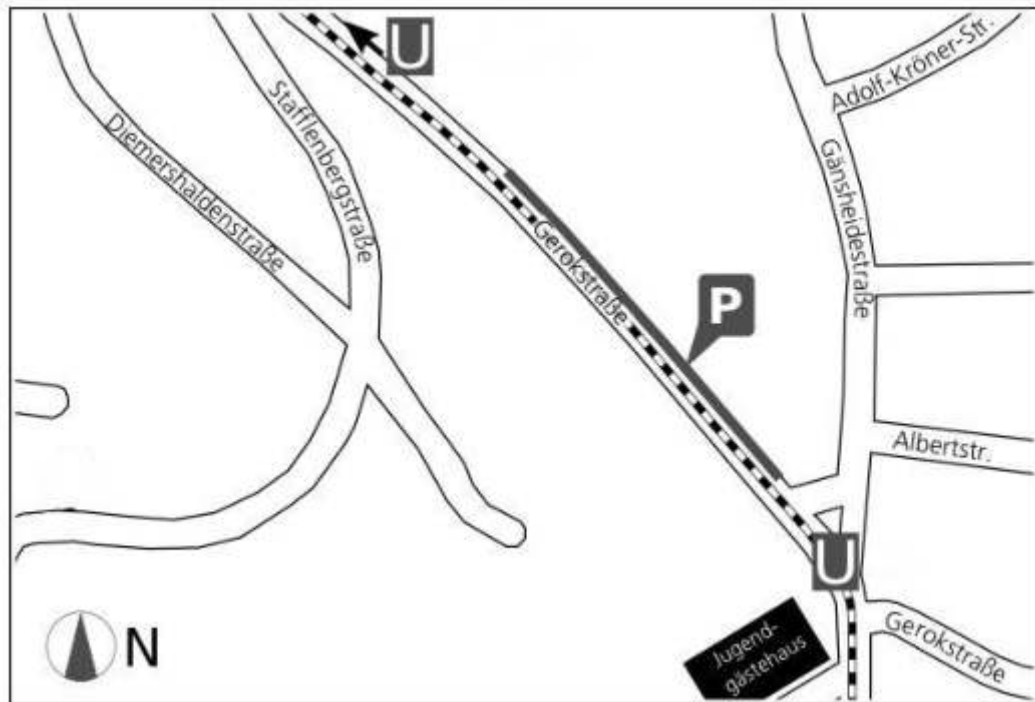
Stuttgart - Ost

Bergfriedhof
(Quartier)

Standort	Das Fahrzeug steht in der Ostendstraße nördlich der Kreuzung Ostend-/Hackstraße Fahrtrichtung Villa Berg. Wenn in diesem Bereich kein freier Stellplatz zu finden ist, kann zum Parken auf den schraffierten Bereich des Quartiers „Bergfriedhof“ ausgewichen werden. Bitte immer möglichst nahe des eingezeichneten „P“ parken.
Fahrzeugzugang	Das Fahrzeug verfügt über einen eingebauten Bordcomputer. Öffnung mit Zugangskarte oder App direkt am Fahrzeug.
Besonderheiten	Bei Buchung eines Fahrzeugs von einem „Quartierstellplatz“ bitte die Buchungsbestätigung aktivieren.
Verkehrs- anbindung	Bergfriedhof: U-Bahn
nächste Tankstelle	24h, 7-Tage: ARAL, Cannstatter Str. 46, Tel. 262 56 48

Stuttgart - Ost

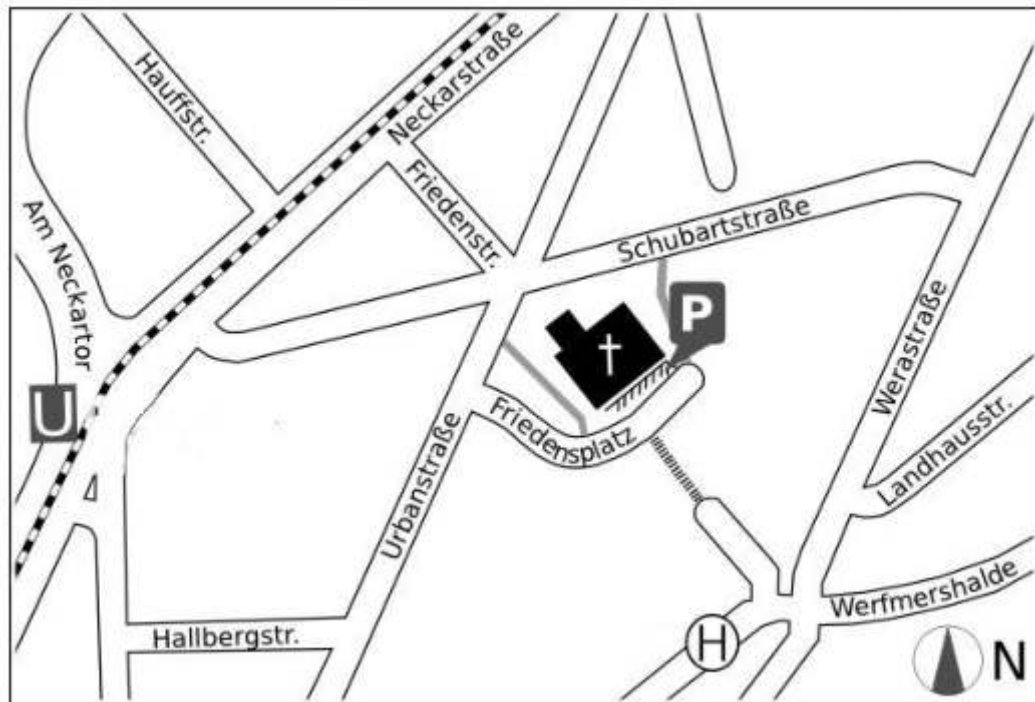
Bubenbad



Standort	Das Fahrzeug steht in der Parkbucht in der Gerokstraße zwischen den Stadtbahnhaltestellen Bubenbad und Stafflenbergstraße. Bitte möglichst nahe der Haltestelle Bubenbad parken.
Fahrzeugzugang	Das Fahrzeug verfügt über einen eingebauten Bordcomputer. Öffnung mit Zugangskarte oder App direkt am Fahrzeug.
Besonderheiten	Kein fester Stellplatz.
Verkehrsanbindung	Bubenbad: U-Bahn Stafflenbergstraße: U-Bahn Eugensplatz: U-Bahn, Bus
nächste Tankstelle	24h, 7-Tage: ARAL, Cannstatter Str. 46, Tel. 262 56 48

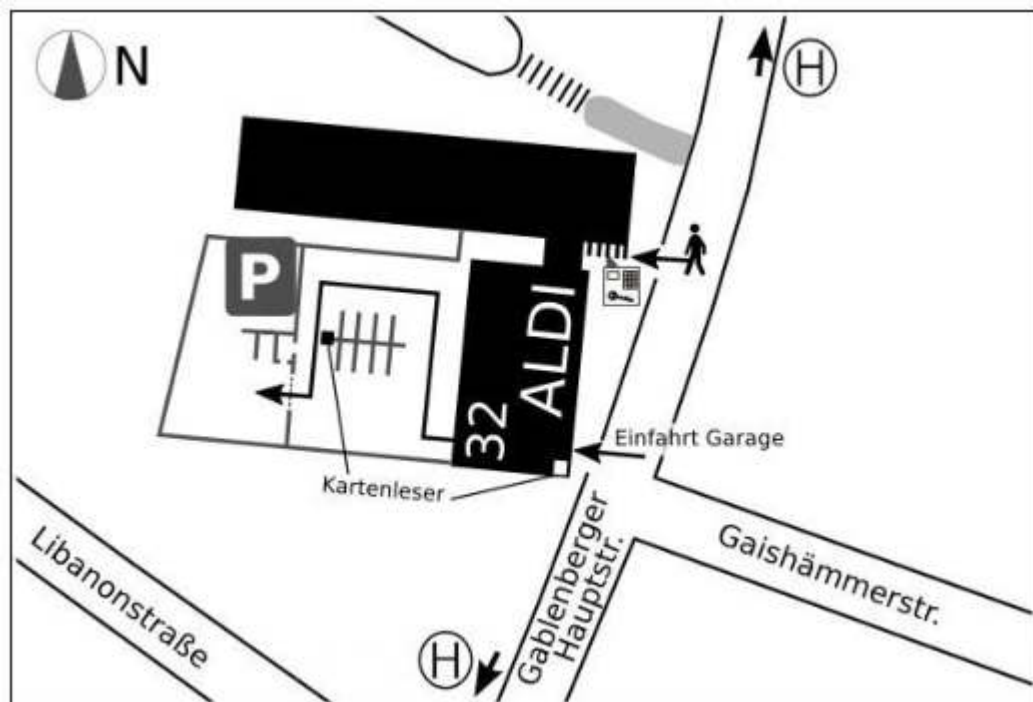
Stuttgart - Ost

Friedensplatz



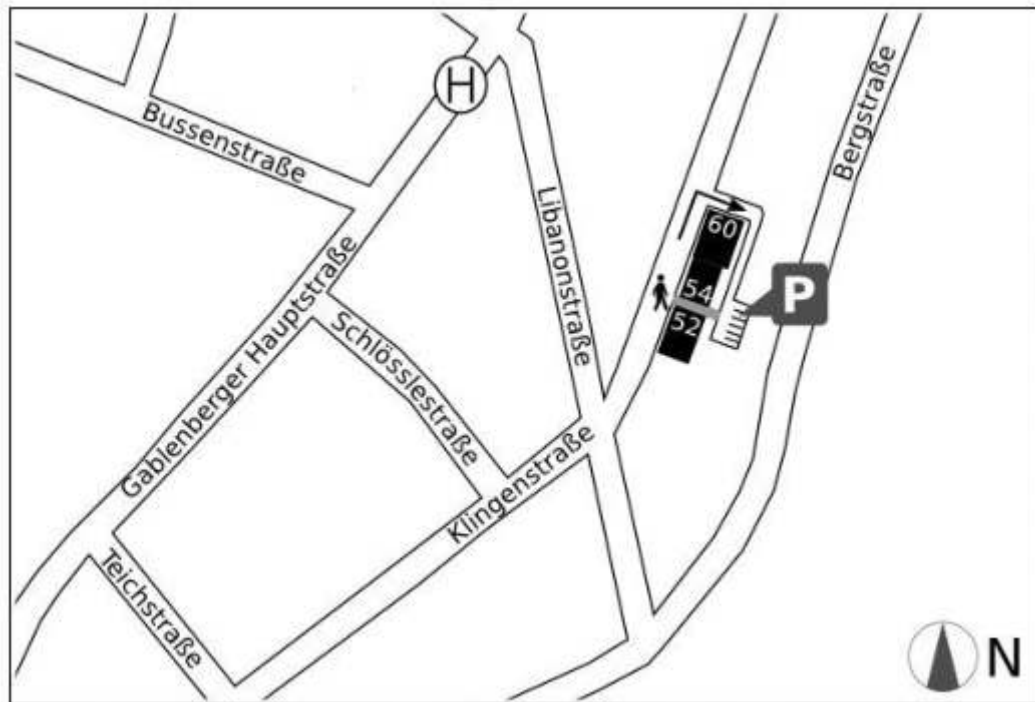
- | | |
|--------------------|---|
| Standort | Gekennzeichnete Stellplätze in der Sackgasse hinter der Friedenskirche |
| Fahrzeugzugang | Die Fahrzeuge verfügen über einen eingebauten Bordcomputer. Öffnung mit Zugangskarte oder App direkt am Fahrzeug. |
| Verkehrsanbindung | Neckartor: U-Bahn
Friedenstraße: Bus |
| nächste Tankstelle | 24h, 7-Tage: ARAL, Cannstatter Str. 46, Tel. 262 56 48 |

Stuttgart - Ost

Gablenberger
Hauptstraße 32

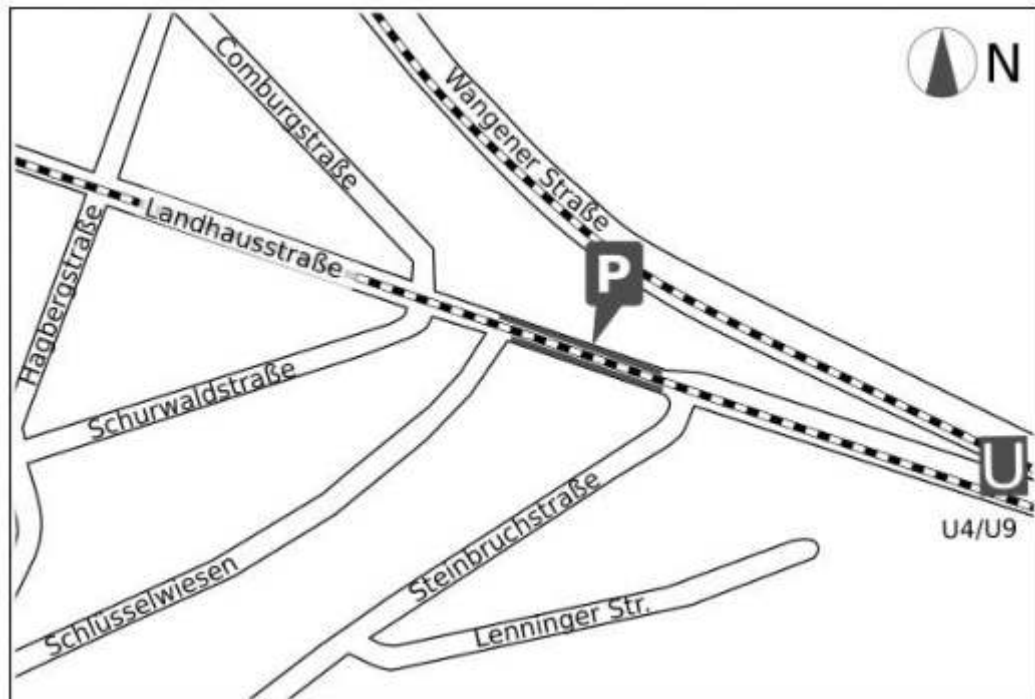
Standort	Parkplatz Nr. 68 in der Parkgarage von Hausnr. 32 (ALDI). Tagsüber Zugang über Treppe; abends und am Wochenende über die Tiefgarageneinfahrt. Zum Öffnen der Türen und zur Ein- und Ausfahrt ist die Parkkarte im Tresor notwendig. Das Fahrzeug steht im hinteren, nichtöffentlichen Bereich nach dem zweiten Rolltor. Zugang mit Parkkarte über die Tür rechts vom Rolltor.
Fahrzeugzugang	Tresor am Treppenaufgang zur Garage, rechts vom ALDI-Aufzug.
Besonderheiten	Der Zugang zur Garage und die Ein- und Ausfahrt sind nur mit der Parkkarte möglich. Dazu die Karte an das Kontaktfeld neben der Tür bzw. an der Einfahrt halten. Die Parkkarte muss immer wieder mit dem Fahrzeugschlüssel in den Tresor zurückgelegt werden! Sonst kein Zugang in die Garage möglich!
Verkehrsanbindung	Libanonstraße: Bus Gablenberg: Bus

Stuttgart - Ost

Gablenberg/
Klingenstraße

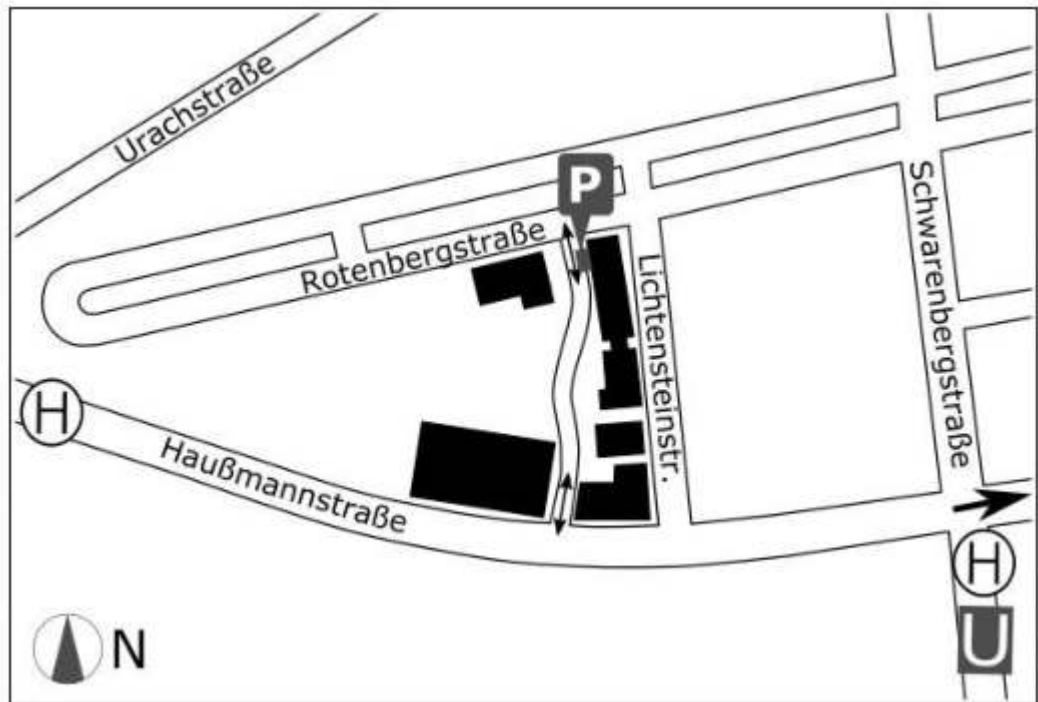
- Standort** Stellplätze im Hof von Klingenstraße 60 auf den ersten beiden Parkplätzen. Einfahrt links neben dem Haus Klingenstraße 60. Zu Fuß erreicht man den Hof auch über einen Weg zwischen Klingenstraße 54 und 52. Achtung: Bitte benutzen Sie nur die Seite des Weges, die zum Gebäude Klingenstraße 54 gehört, die andere Wegehälfte ist in Privatbesitz!
- Fahrzeugzugang** Die Fahrzeuge verfügen über einen eingebauten Bordcomputer, Öffnung mit Zugangskarte oder App direkt am Fahrzeug.
- Verkehrsanbindung** Libanonstraße: Bus
Gablenberg: Bus

Stuttgart - Ost

Gaisburg
Landhausstraße

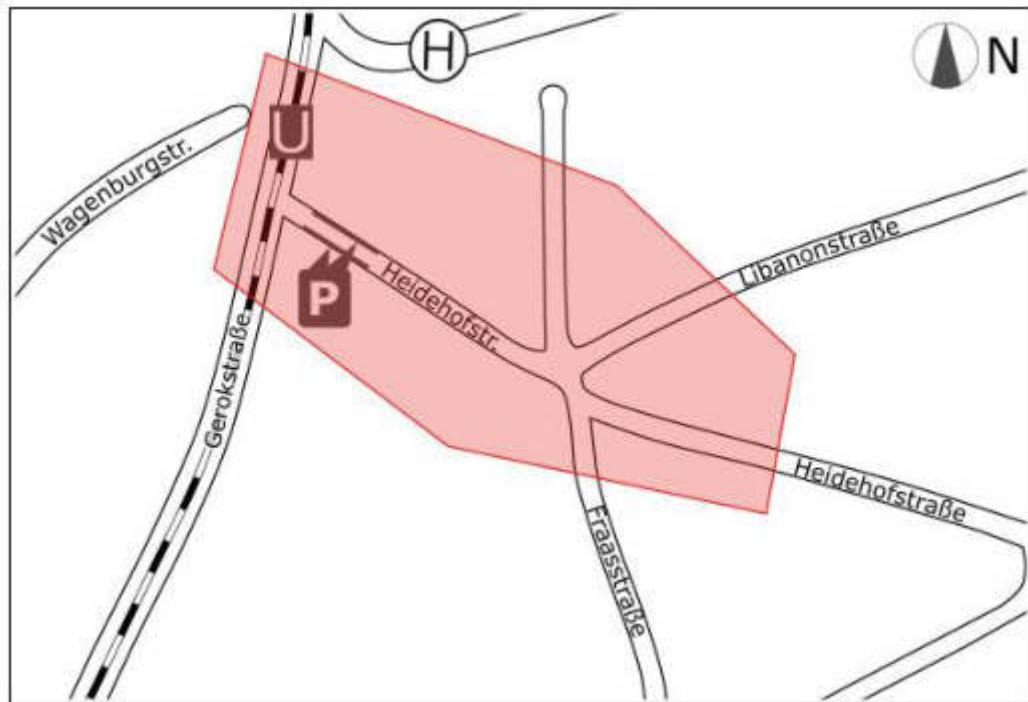
Standort	Kein fester Stellplatz. Fahrzeug steht am Straßenrand der Landhausstraße zwischen Steinbruch- und Schurwaldstraße. Ausfahrt über Landhaus-/Wangener Straße nicht möglich!
Fahrzeugzugang	Das Fahrzeug verfügt über einen eingebauten Bordcomputer, Öffnung mit Zugangskarte oder App direkt am Fahrzeug.
Verkehrsanbindung	Wangener-/Landhausstraße: U-Bahn
nächste Tankstelle	SHELL, Talstraße 28, Tel. 46 48 12

Stuttgart - Ost

Haußmannstraße/
Rotenbergstraße

Standort	Die Fahrzeuge stehen in einem Hinterhof an der Ecke zur Rotenbergstraße. Zugang bzw. Zufahrt von der Haußmannstraße (zwischen Hausnummer 103B und 105) oder von der Rotenbergstraße (zwischen Hausnummer 16 und 20). Bitte nur auf den markierten Stellplätzen parken.
Fahrzeugzugang	Die Fahrzeuge verfügen über einen eingebauten Bordcomputer, Öffnung mit Zugangskarte oder App direkt am Fahrzeug.
Verkehrs- anbindung	Urachplatz: Bus Schwarenbergstraße: Bus Ostendplatz: U-Bahn
nächste Tankstelle	SHELL, Talstraße 28, Tel. 46 48 12

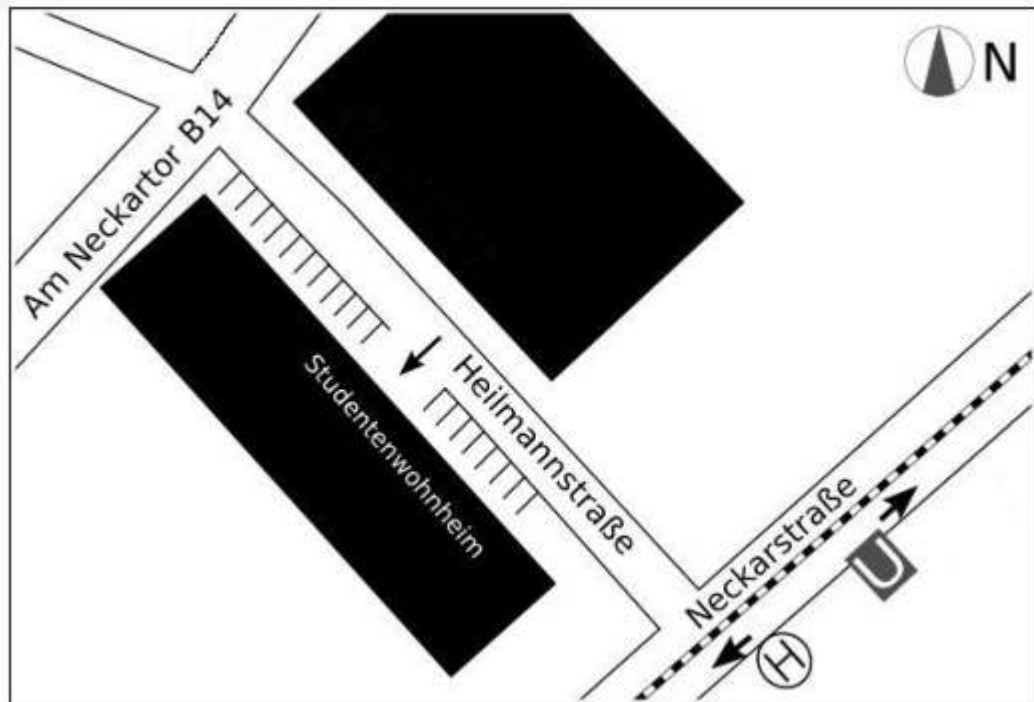
Stuttgart - Ost

Heidehofstraße
(Quartier)

Standort	Das Fahrzeug steht in der Heidehofstraße nahe an der Kreuzung zur Gerokstraße. Wenn in diesem Bereich kein freier Stellplatz zu finden ist, kann zum Parken auf den schraffierten Bereich des Quartiers „Heidehofstraße“ ausgewichen werden. Bitte immer möglichst nahe des eingezeichneten „P“ parken.
Fahrzeugzugang	Das Fahrzeug verfügt über einen eingebauten Bordcomputer, Öffnung mit Zugangskarte oder App direkt am Fahrzeug.
Besonderheiten	Bei Buchung eines Fahrzeugs von einem „Quartierstellplatz“ bitte die Buchungsbestätigung aktivieren.
Verkehrs-anbindung	Heidehofstraße: U-Bahn
nächste Tankstelle	24h, 7-Tage: ARAL, Cannstatter Str. 46, Tel. 262 56 48

Stuttgart - Ost

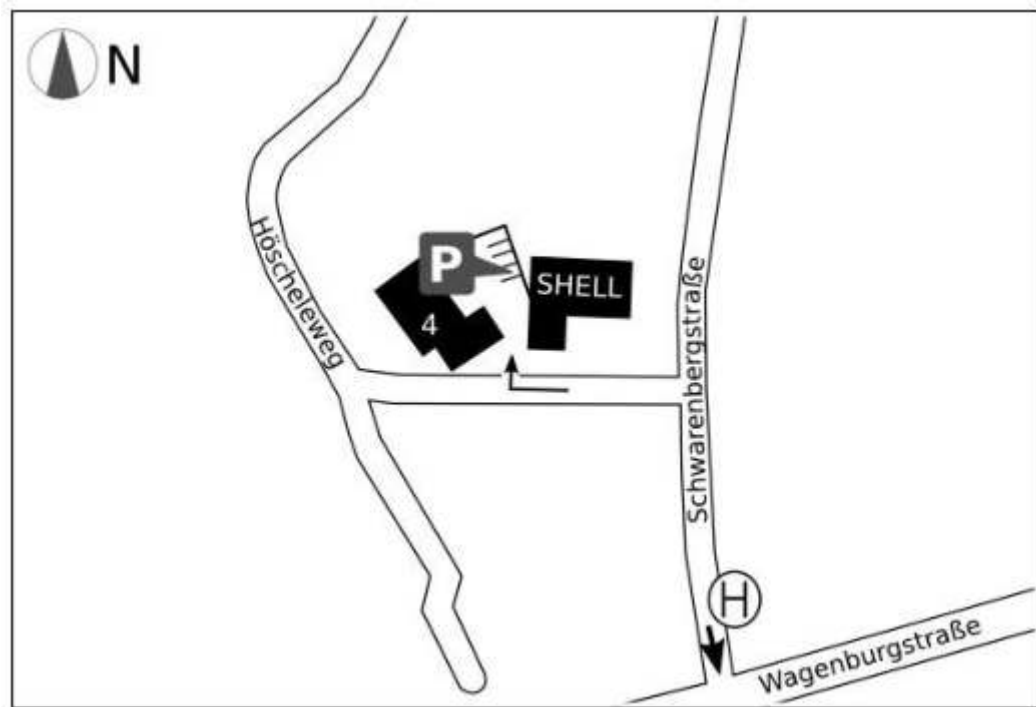
Heilmannstraße (Neckartor)



Standort	Markierte Stellplätze auf dem Parkplatz vor dem Studentenwohnheim in der Heilmannstraße.
Fahrzeugzugang	Die Fahrzeuge verfügen über einen eingebauten Bordcomputer, Öffnung mit Zugangskarte oder App direkt am Fahrzeug.
Verkehrs- anbindung	Neckartor: U-Bahn Stöckach: U-Bahn
nächste Tankstelle	24h, 7-Tage: ARAL, Cannstatter Str. 46, Tel. 262 56 48

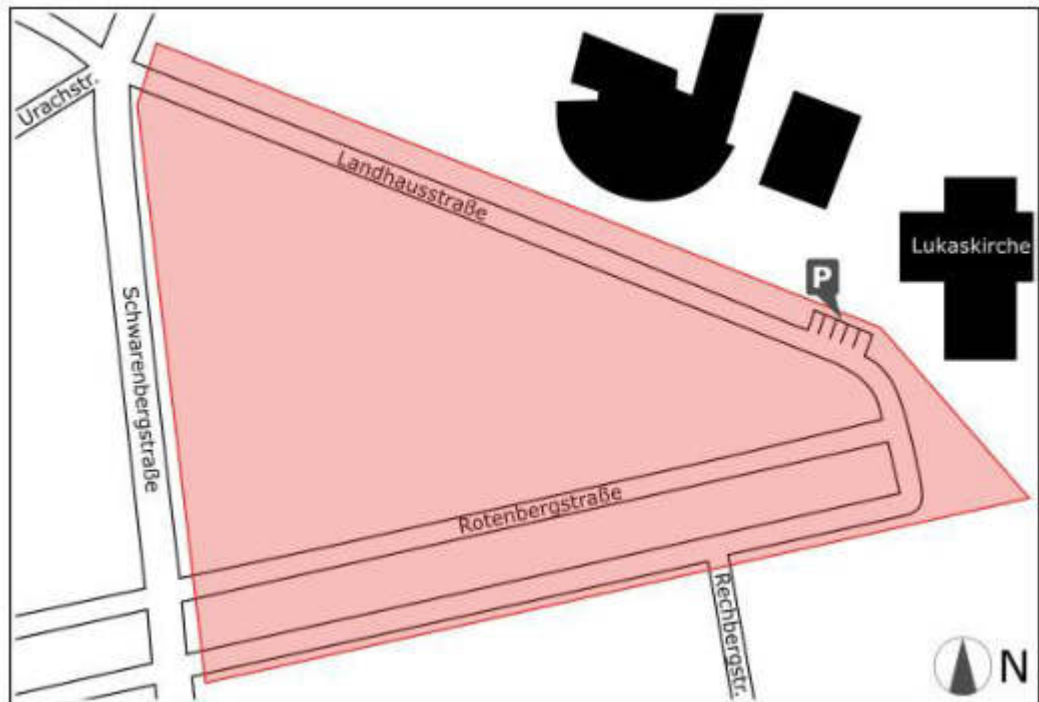
Stuttgart - Ost

Höscheleweg 4



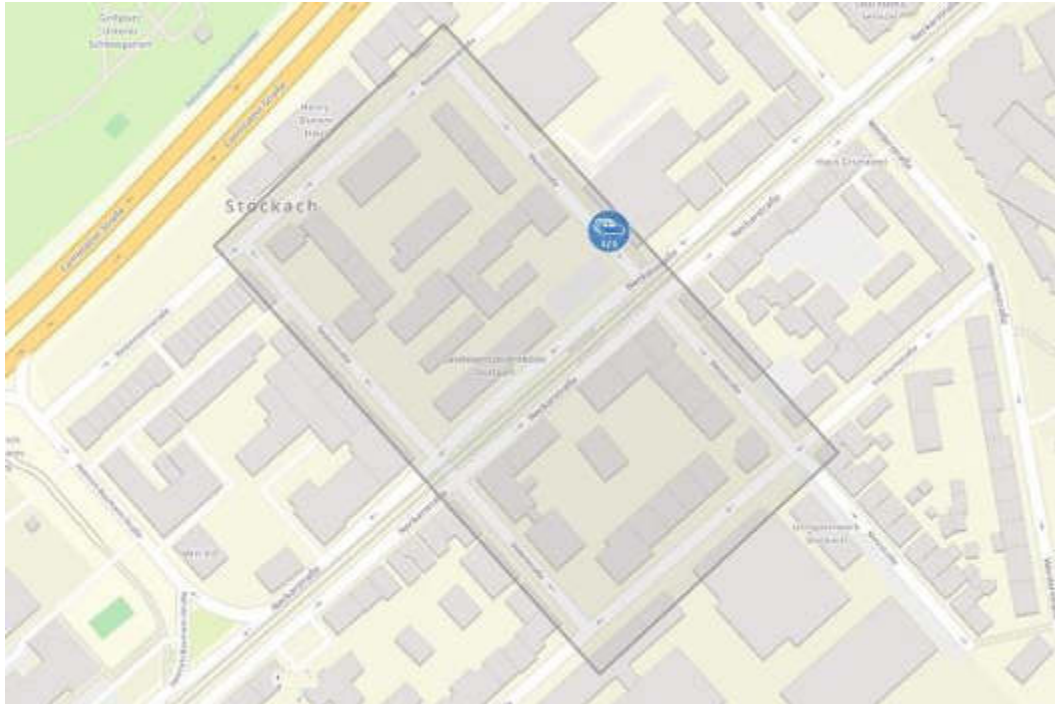
Standort	Markierter Stellplatz auf dem Hof des Gebäudes Höscheleweg 4 (hinter der Shell-Tankstelle).
Fahrzeugzugang	Das Fahrzeug verfügt über einen eingebauten Bordcomputer, Öffnung mit Zugangskarte oder App direkt am Fahrzeug.
Verkehrs- anbindung	Tunnel Ostportal: Bus
nächste Tankstelle	24h, 7-Tage: ARAL, Cannstatter Str. 46, Tel. 262 56 48 SHELL, Schwarenbergstraße 124

Stuttgart - Ost

Lukaskirche
(Quartier)

Standort	Das Fahrzeug steht in der Landhausstraße auf den Parkplätzen vor der Lukaskirche. Wenn in diesem Bereich kein freier Stellplatz zu finden ist, kann zum Parken auf den schraffierten Bereich des Quartiers „Lukaskirche“ ausgewichen werden. Bitte immer möglichst nahe des eingezeichneten „P“ parken.
Fahrzeugzugang	Das Fahrzeug verfügt über einen eingebauten Bordcomputer. Öffnung mit Zugangskarte oder App direkt am Fahrzeug.
Besonderheiten	Bei Buchung eines Fahrzeugs von einem „Quartierstellplatz“ bitte die Buchungsbestätigung aktivieren.
Verkehrs-anbindung	Karl-Olga-Krankenhaus: U-Bahn Bergfriedhof: U-Bahn Ostendplatz: U-Bahn
nächste Tankstelle	24h, 7-Tage: ARAL, Cannstatter Str. 46, Tel. 262 56 48

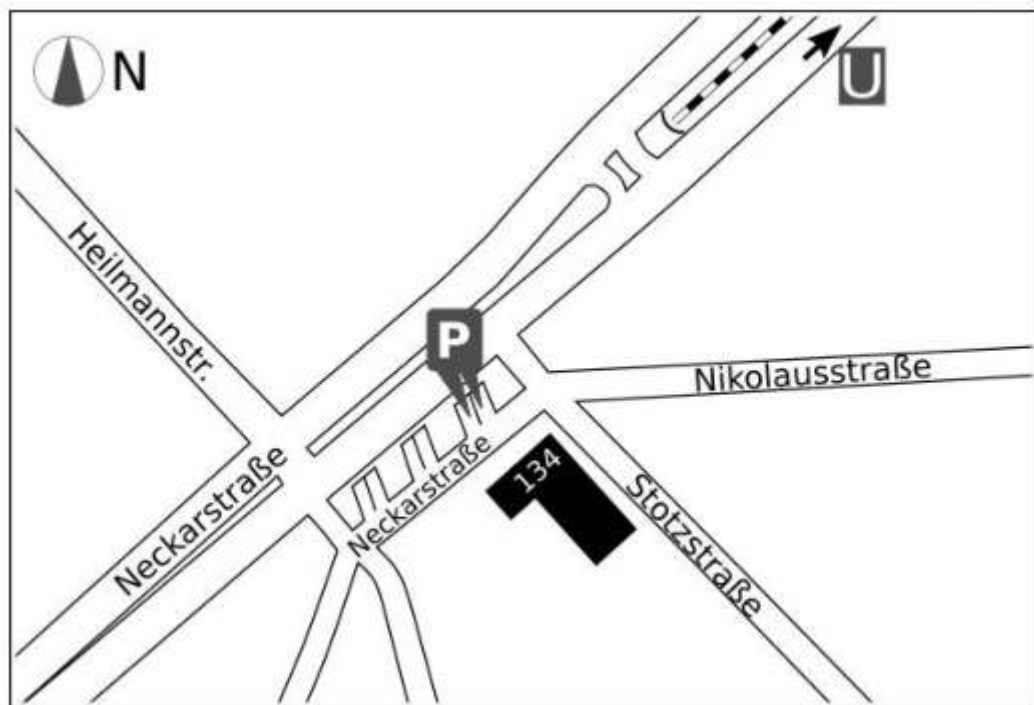
Stuttgart - Ost

Metzstraße
(Quartier)

Standort	Das Fahrzeug steht in der Metzstraße vor dem Gebäude Neckarstraße 207. Wenn in diesem Bereich kein freier Stellplatz zu finden ist, kann zum Parken auf den schraffierten Bereich des Quartiers „Metzstraße“ ausgewichen werden. Bitte immer möglichst nahe des eingezeichneten Fahrzeugs parken.
Fahrzeugzugang	Das Fahrzeug verfügt über einen eingebauten Bordcomputer. Öffnung mit Zugangskarte oder App direkt am Fahrzeug.
Besonderheiten	Bei Buchung eines Fahrzeugs von einem „Quartierstellplatz“ bitte die Buchungsbestätigung aktivieren.
Verkehrs-anbindung	Metzstraße: U-Bahn
nächste Tankstelle	24h, 7-Tage: ARAL, Cannstatter Str. 46, Tel. 262 56 48

Stuttgart - Ost

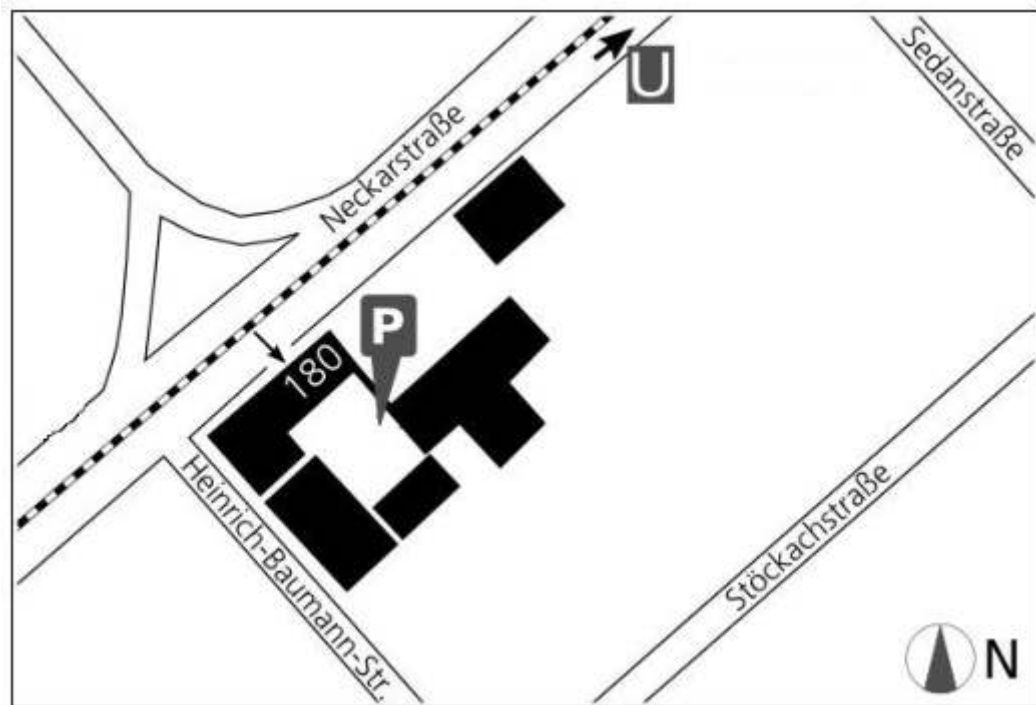
Neckarstraße 134 (Neckartor)



Standort	Markierte Stellplätze in den Parkbuchten vor Gebäude 134 in der Neckarstraße.
Fahrzeugzugang	Die Fahrzeuge verfügen über einen eingebauten Bordcomputer, Öffnung mit Zugangskarte oder App direkt am Fahrzeug.
Verkehrs- anbindung	Neckartor: U-Bahn
nächste Tankstelle	24h, 7-Tage: ARAL, Cannstatter Str. 46, Tel. 262 56 48

Stuttgart - Ost

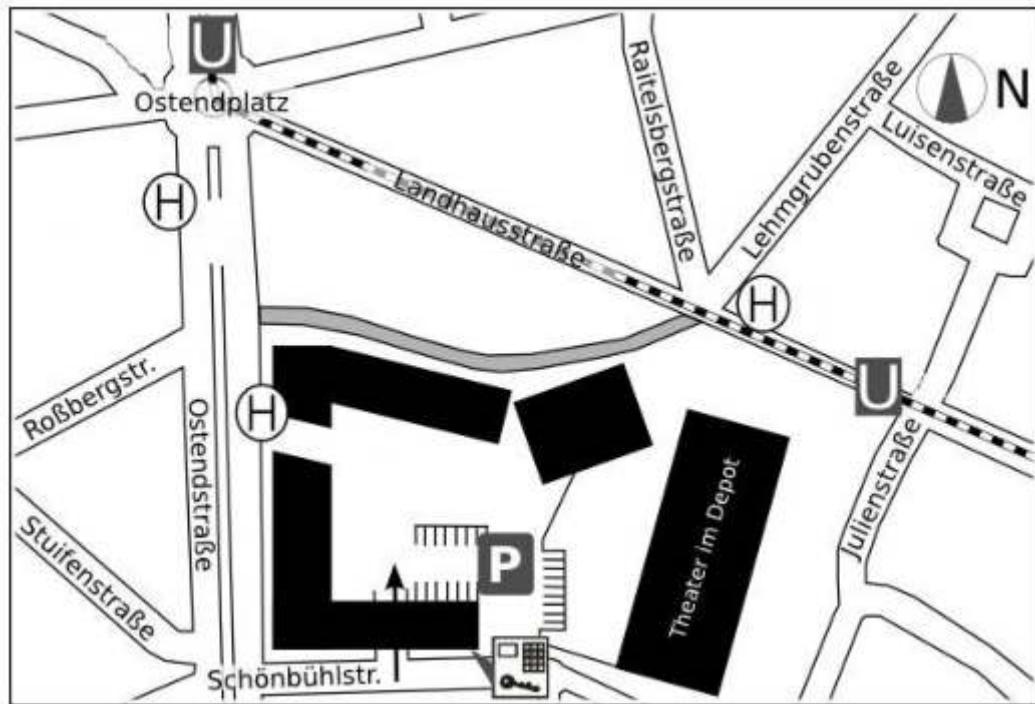
Neckarstraße 180



Standort	Markierter Stellplatz im Hof des Hauses Neckarstraße 180.
Fahrzeugzugang	Das Fahrzeug verfügt über einen eingebauten Bordcomputer, Öffnung mit Zugangskarte direkt oder App am Fahrzeug.
Verkehrs- anbindung	Metzstraße: U-Bahn Stöckach: U-Bahn
nächste Tankstelle	24h, 7-Tage: ARAL, Cannstatter Str. 46, Tel. 262 56 48

Stuttgart - Ost

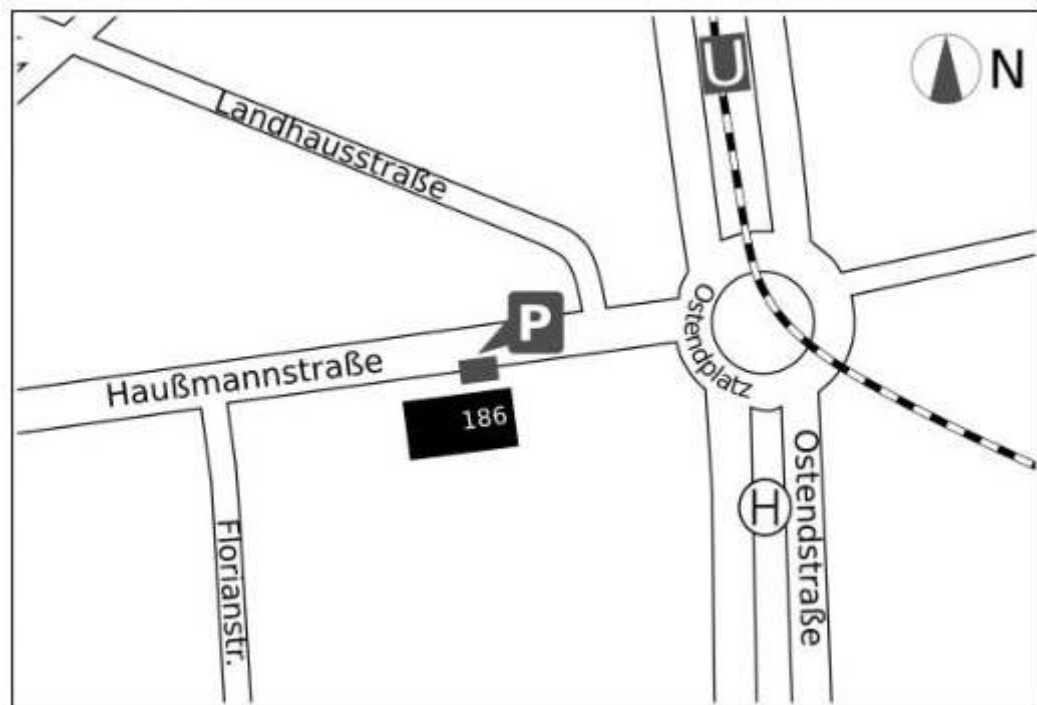
Ostendplatz



- | | |
|------------------------|--|
| Standort | Im Hof des Bürgerzentrums (Schönbühlstraße 65). Ein- und Ausfahrt über die Schönbühlstraße. |
| Fahrzeugzugang | Der Tresor befindet sich in der Schönbühlstraße 65 an der rechten Gebäudeecke neben der Treppe zum Innenhof. |
| Verkehrs-
anbindung | Ostendplatz: U-Bahn, Bus |
| nächste
Tankstelle | 24h, 7-Tage: ARAL, Cannstatter Str. 46, Tel. 262 56 48 |
| Fahrrad-
stellplatz | Nahe dem Eingang zum Supermarkt. |

Stuttgart - Ost

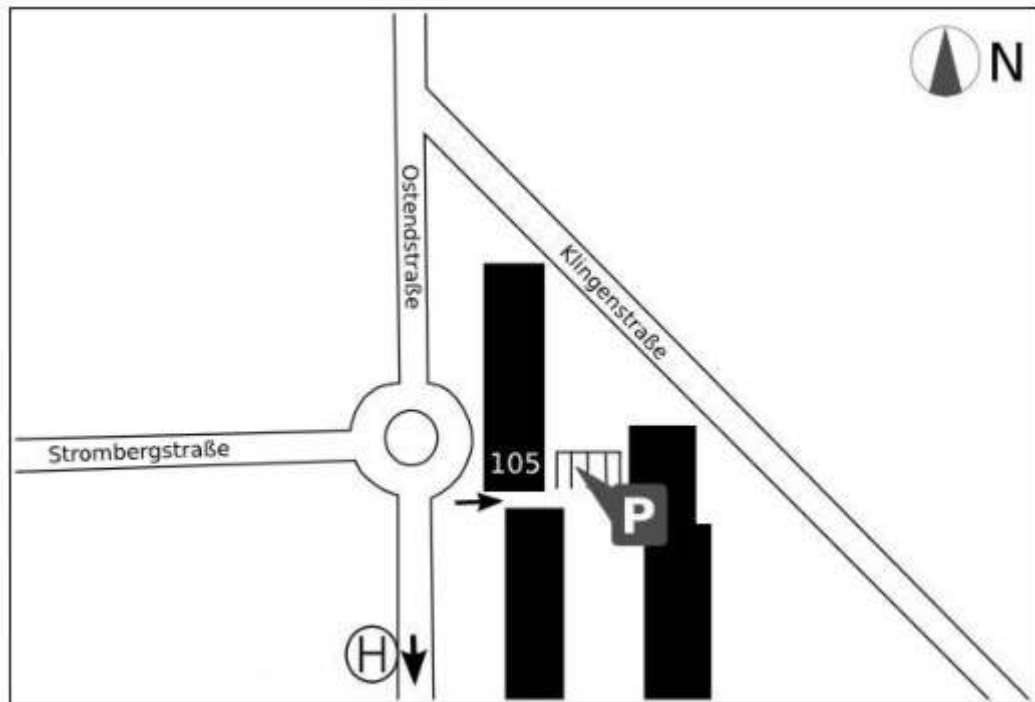
Ostendplatz Haußmannstraße



Standort	Markierter Stellplatz vor Gebäude Haußmannstraße 186, kurz vor dem Ostendplatz.
Fahrzeugzugang	Das Fahrzeug verfügt über einen eingebauten Bordcomputer, Öffnung mit Zugangskarte oder App direkt am Fahrzeug.
Verkehrsanbindung	Ostendplatz: U-Bahn, Bus
nächste Tankstelle	24h, 7-Tage: ARAL, Cannstatter Str. 46, Tel. 262 56 48

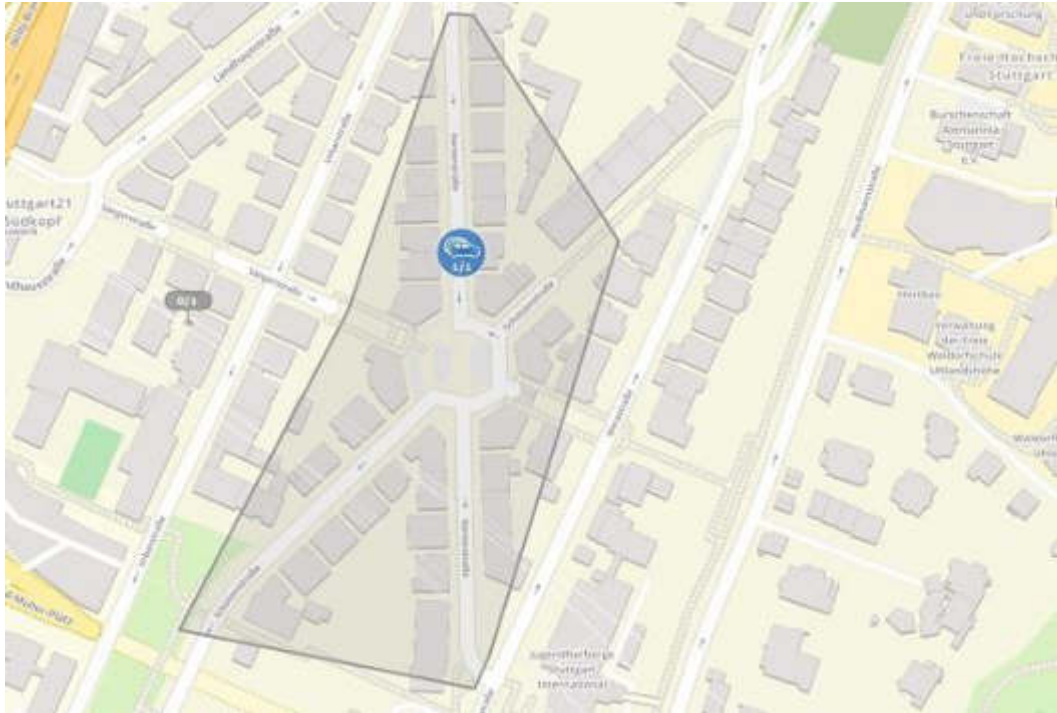
Stuttgart - Ost

Ostendstraße 105



- Standort** Der Stellplatz ist im Innenhof der Ostendstraße 105 direkt nach der Durchfahrt. Es ist der zweite Parkplatz von links auf der linken Seite.
- Fahrzeugzugang** Das Fahrzeug verfügt über einen eingebauten Bordcomputer, Öffnung mit Zugangskarte oder App direkt am Fahrzeug.
- Verkehrsanbindung** Wagenburgstraße: Bus
- nächste Tankstelle** 24h, 7-Tage: ARAL, Cannstatter Str. 46, Tel. 262 56 48

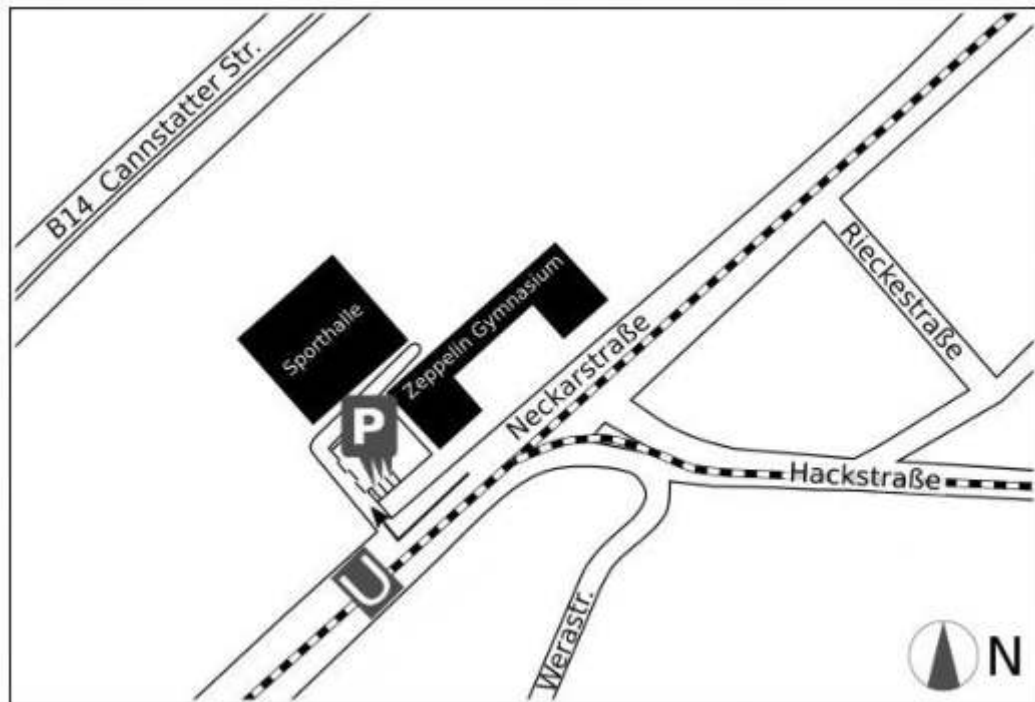
Stuttgart - Ost

Schützenplatz
(Quartier)

Standort	Das Fahrzeug steht in der Kernerstraße unterhalb des Schützenplatzes vor der Kernerstraße 41. Wenn in diesem Bereich kein freier Stellplatz zu finden ist, kann zum Parken auf den schraffierten Bereich des Quartiers „Schützenplatz“ ausgewichen werden. Bitte immer möglichst nahe der eingezeichneten Fahrzeuge parken.
Fahrzeugzugang	Das Fahrzeug verfügt über einen eingebauten Bordcomputer. Öffnung mit Zugangskarte oder App direkt am Fahrzeug.
Besonderheiten	Bei Buchung eines Fahrzeugs von einem „Quartierstellplatz“ bitte die Buchungsbestätigung aktivieren.
Verkehrs- anbindung	Staatsgalerie: U-Bahn
nächste Tankstelle	24h, 7-Tage: ARAL, Cannstatter Str. 46, Tel. 262 56 48

Stuttgart - Ost

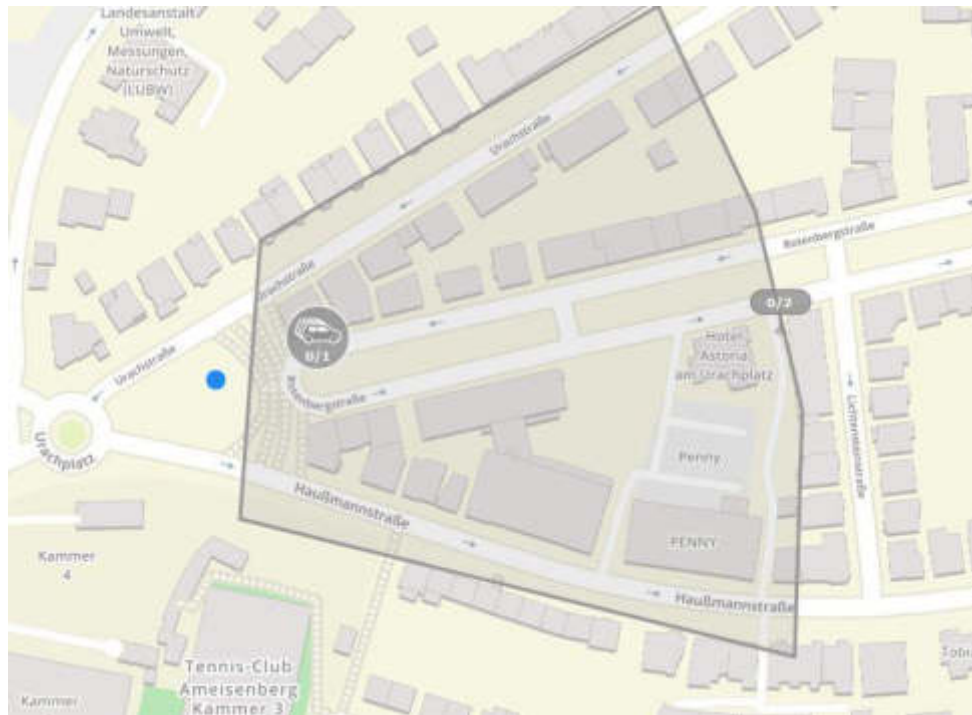
Stöckach



Standort	Auf dem Lehrerparkplatz des Zeppelin-Gymnasiums zwischen Staatsanwaltschaft und Zeppelin-Gymnasium; unmittelbar neben der Stadtbahnhaltestelle Stöckach.
Fahrzeugzugang	Die Fahrzeuge verfügen über einen eingebauten Bordcomputer, Öffnung mit Zugangskarte oder App direkt am Fahrzeug.
Besonderheiten	Der Stellplatz ist durch Schranken gesichert. Die Ein- und Ausfahrt ist nur durch die Schranke direkt neben unseren Stellplätzen möglich. Zwischen 6:30 und 22:00 Uhr hierzu bitte die Funkfernbedienung und nachts den Schlüssel am Fahrzeugschlüssel benutzen.
Verkehrs- anbindung	Stöckach: U-Bahn

Stuttgart - Ost

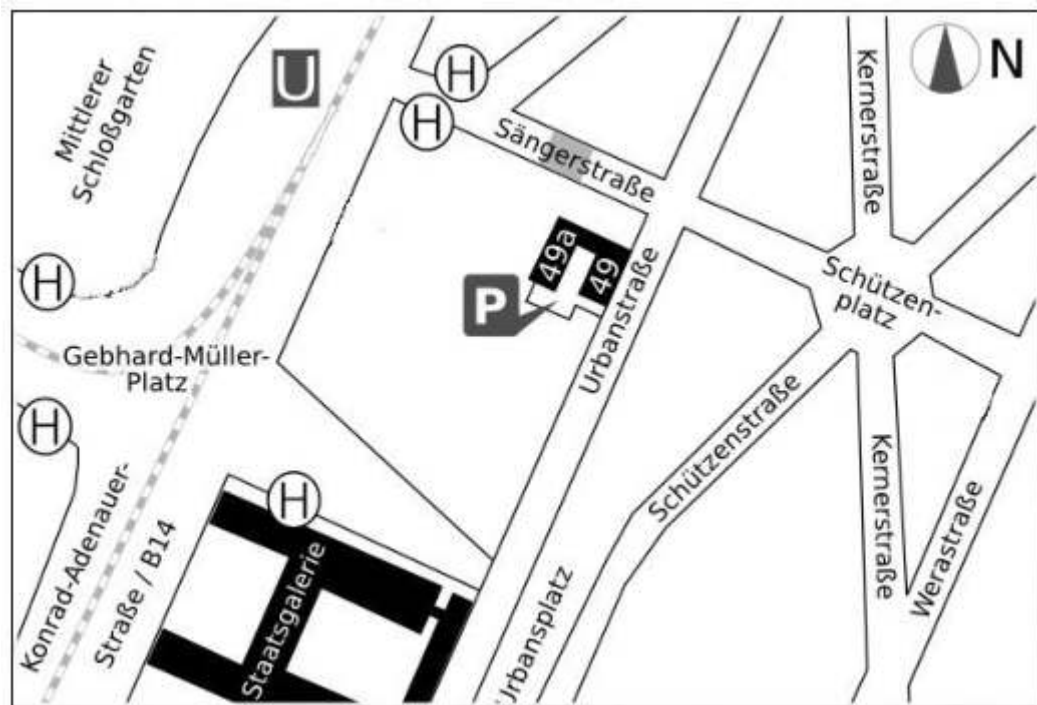
Urachplatz (Quartier)



- | | |
|------------------------|---|
| Standort | Das Fahrzeug steht am Ende der Rotenbergstraße am Übergang zum Urachplatz. Wenn in diesem Bereich kein freier Stellplatz zu finden ist, kann zum Parken auf den schraffierten Bereich des Quartiers „Urachplatz“ ausgewichen werden. Bitte immer möglichst nahe der eingezeichneten Fahrzeuge parken. |
| Fahrzeugzugang | Das Fahrzeug verfügt über einen eingebauten Bordcomputer. Öffnung mit Zugangskarte oder App direkt am Fahrzeug. |
| Besonderheiten | Bei Buchung eines Fahrzeugs von einem „Quartierstellplatz“ bitte die Buchungsbestätigung aktivieren. |
| Verkehrs-
anbindung | Urachplatz: Bus |
| nächste
Tankstelle | 24h, 7-Tage: ARAL, Cannstatter Str. 46, Tel. 262 56 48 |

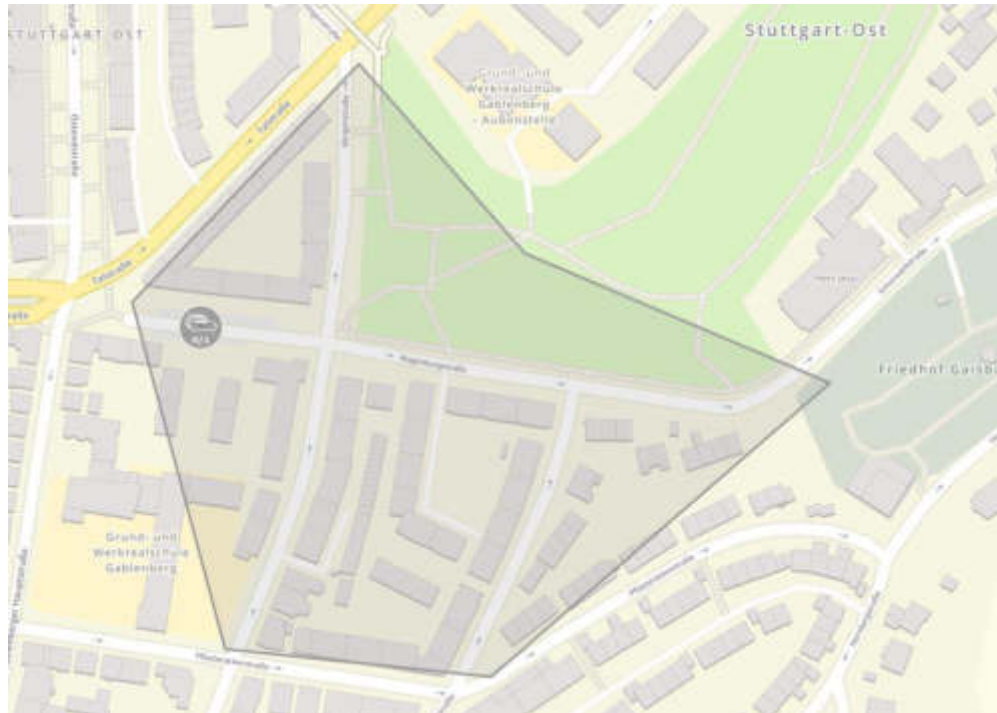
Stuttgart - Ost

Urbanstraße



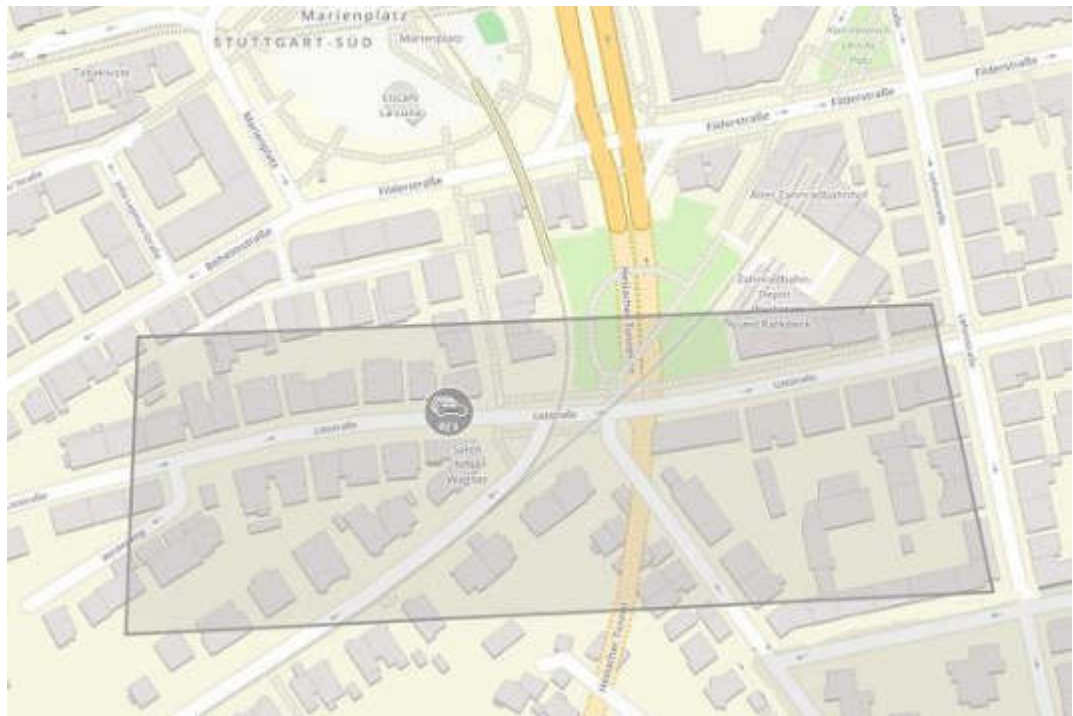
Standort	Das Fahrzeug steht im Hof der Urbanstraße 49a - (nahe der Ecke Urban-/Sängersstraße). Der Zugang zum Hof erfolgt über ein Gittertor, das nicht abgeschlossen ist.
Fahrzeugzugang	Das Fahrzeug verfügt über einen eingebauten Bordcomputer, Öffnung mit Zugangskarte oder App direkt am Fahrzeug.
Besonderheiten	Das Tor nach der Ein- oder Ausfahrt immer schließen. Bitte das Fahrzeug nur auf dem gekennzeichneten Stellplatz abstellen.
Verkehrsanbindung	Staatgalerie: U-Bahn, Bus
nächste Tankstelle	24h, 7-Tage: ARAL, Cannstatter Str. 46, Tel. 262 56 48 SB-Tankstelle, Hackstr. 6-8, Tel. 262 42 44

Stuttgart - Ost

Wagenburgstraße
(Quartier)

- | | |
|-------------------|--|
| Standort | Das Fahrzeug steht auf den Parkplätzen nahe der Kreuzung Wagenburg-/Klingenstraße. Wenn in diesem Bereich kein freier Stellplatz zu finden ist, kann zum Parken auf den schraffierten Bereich des Quartiers „Wagenburgstraße“ ausgewichen werden. Bitte immer möglichst nahe der eingezeichneten Fahrzeuge parken. |
| Fahrzeugzugang | Das Fahrzeug verfügt über einen eingebauten Bordcomputer. Öffnung mit Zugangskarte oder App direkt am Fahrzeug. |
| Besonderheiten | Bei Buchung eines Fahrzeugs von einem „Quartierstellplatz“ bitte die Buchungsbestätigung aktivieren. |
| Verkehrsanbindung | Wagenburgstraße: Bus |

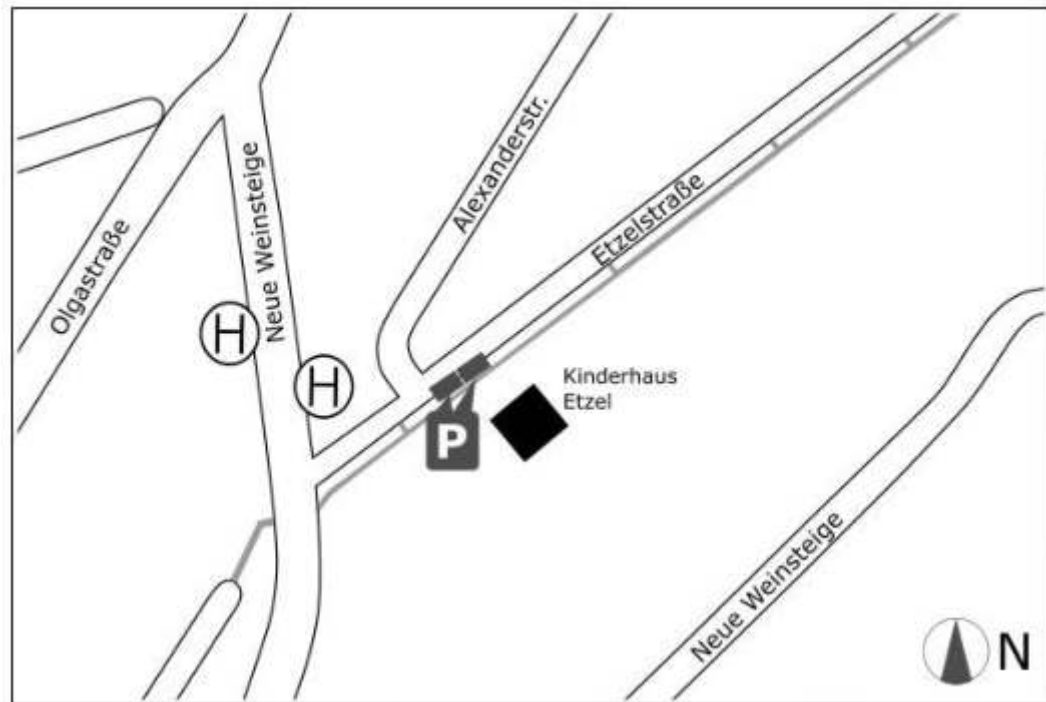
Stuttgart - Süd

Alte Weinsteige/List-
straße (Quartier)

Standort	Das Fahrzeug steht in der Liststraße nahe der Kreuzung mit der Alten Weinsteige. Wenn in diesem Bereich kein freier Stellplatz zu finden ist, kann zum Parken auf den schraffierten Bereich des Quartiers „Alte Weinsteige/Liststraße“ ausgewichen werden. Bitte immer möglichst nahe der eingezeichneten Fahrzeuge parken.
Fahrzeugzugang	Die Fahrzeuge verfügen über einen eingebauten Bordcomputer, Öffnung mit Zugangskarte oder App direkt am Fahrzeug.
Besonderheiten	Bei Buchung eines Fahrzeugs von einem "Quartierstellplatz" bitte die Buchungsbestätigung aktivieren.
Verkehrs- anbindung	Marienplatz: U-Bahn, Bus
nächste Tankstelle	24h, 7-Tage: ARAL, Cannstatter Str. 46, Tel. 262 56 48 Mo-Fr 6-22h, Sa 7-22h, So 8-22h: OMV, Immenhofer Str. 78

Stuttgart - Süd

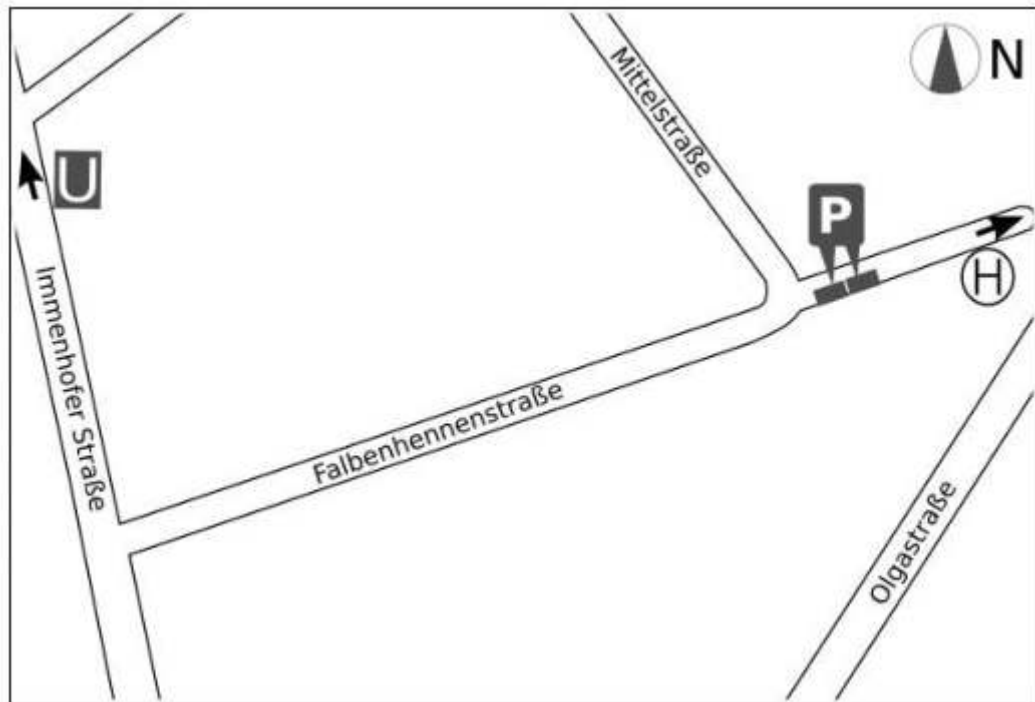
Etzelstraße



Standort	Markierte Stellplätze in der Etzelstraße beim Kinderhaus.
Fahrzeugzugang	Die Fahrzeuge verfügen über einen eingebauten Bordcomputer, Öffnung mit Zugangskarte oder App direkt am Fahrzeug.
Verkehrsanbindung	Bopser: U-Bahn Falbenhennenstraße: Bus
nächste Tankstelle	24h, 7-Tage: ARAL, Cannstatter Str. 46, Tel. 262 56 48 Mo-Fr 6-22h, Sa 7-22h, So 8-22h: OMV, Immenhofer Str. 78

Stuttgart - Süd

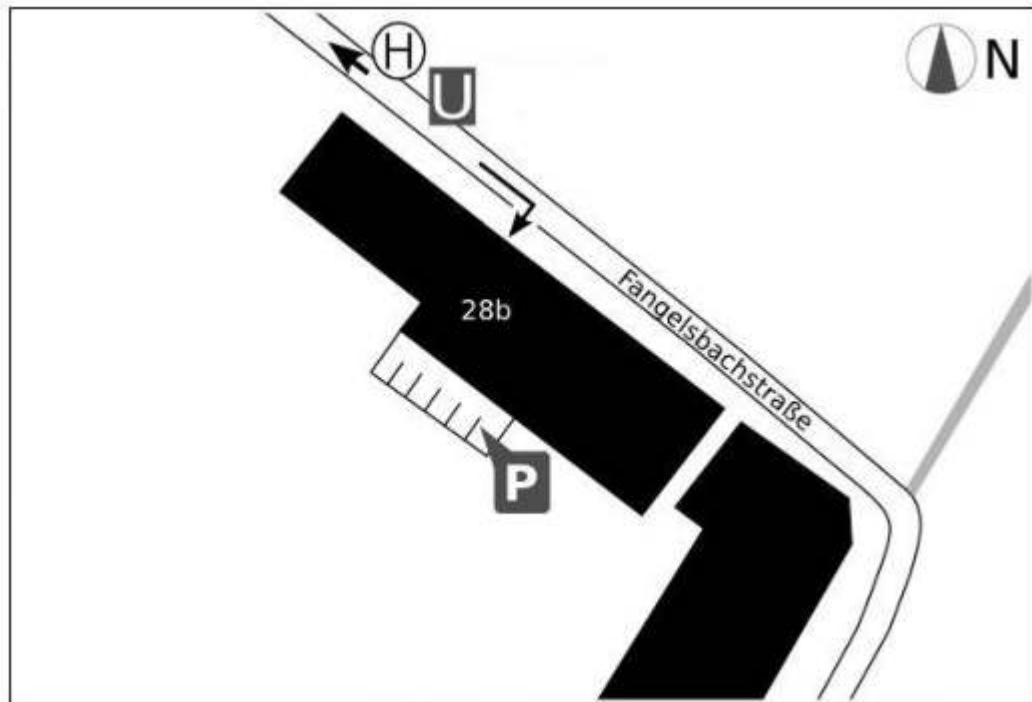
Falbenhennen- straße 15



Standort	Markierte Stellplätze am Falbenhennenplatz.
Fahrzeugzugang	Die Fahrzeuge verfügen über einen eingebauten Bordcomputer, Öffnung mit Zugangskarte oder App direkt am Fahrzeug.
Verkehrsanbindung	Österreichischer Platz: U-Bahn, Bus Bopser: U-Bahn Falbenhennenstraße: Bus
nächste Tankstelle	24h, 7-Tage: ARAL, Cannstatter Str. 46, Tel. 262 56 48 Mo-Fr 6-22h, Sa 7-22h, So 8-22h: OMV, Immenhofer Str. 78

Stuttgart - Süd

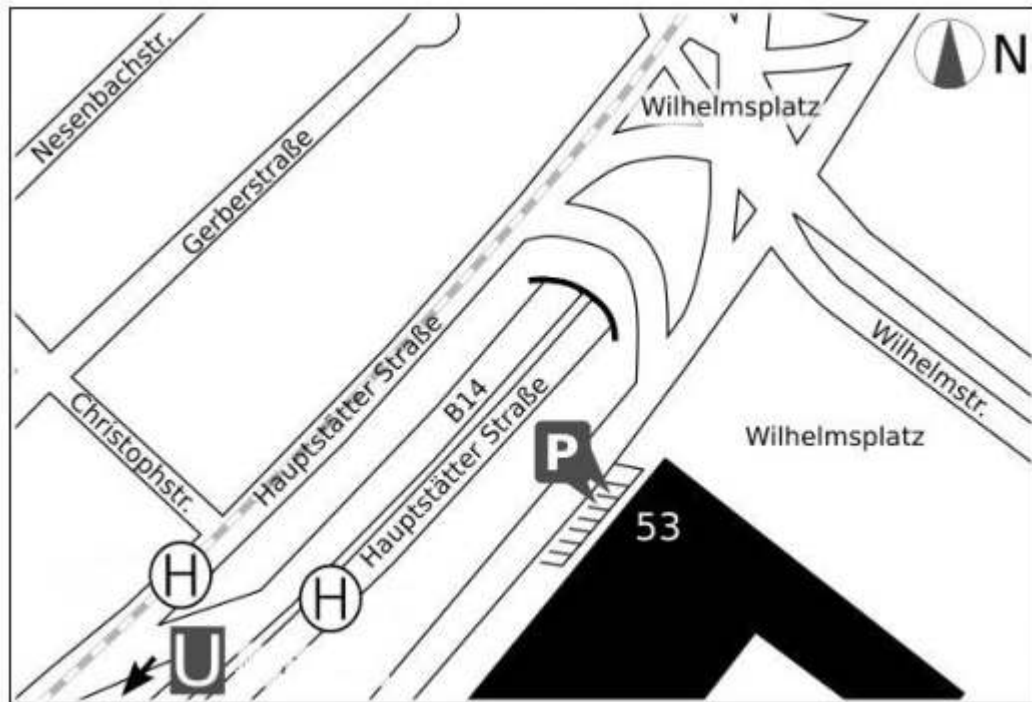
Fangelsbachstr. 28 b



Standort	Markierter Stellplatz (Nr. 6) ganz links im Hinterhof des Gebäudes Fangelsbachstraße 28b.
Fahrzeugzugang	Das Fahrzeug verfügt über einen eingebauten Bordcomputer, Öffnung mit Zugangskarte oder App direkt am Fahrzeug.
Verkehrsanbindung	Österreichischer Platz: U-Bahn, Bus Marienplatz: U-Bahn, Zahnradbahn, Bus Markuskirche: Bus
nächste Tankstelle	24h, 7-Tage: ARAL, Cannstatter Str. 46, Tel. 262 56 48 Mo-Fr 6-22h, Sa 7-22h, So 8-22h: OMV, Immenhofer Str. 78

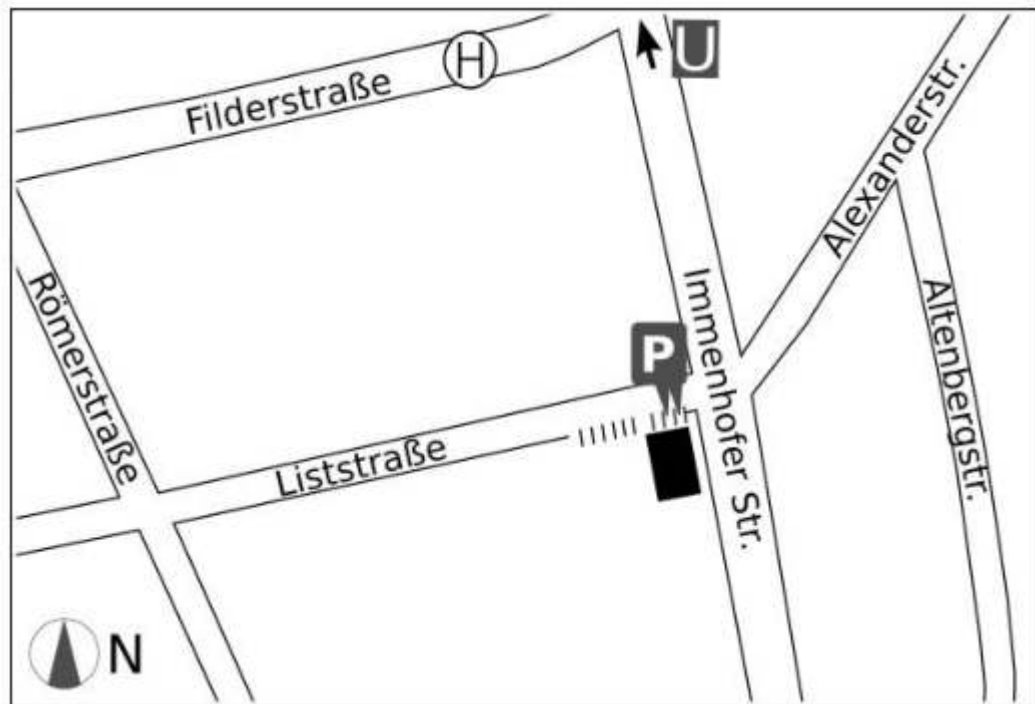
Stuttgart - Süd

Hauptstätter Straße (Wilhelmsplatz)



Standort	Markierte Stellplätze in der Parkreihe vor Hausnummer 53. Nicht auf dem Behindertenparkplatz parken!
Fahrzeugzugang	Die Fahrzeuge verfügen über einen eingebauten Bordcomputer, Öffnung mit Zugangskarte oder App direkt am Fahrzeug.
Verkehrs- anbindung	Österreichischer Platz: U-Bahn, Bus
nächste Tankstelle	24h, 7-Tage: ARAL, Cannstatter Str. 46, Tel. 262 56 48 Mo-Fr 6-22h, Sa 7-22h, So 8-22h: OMV, Immenhofer Str. 78, Tel. 609164

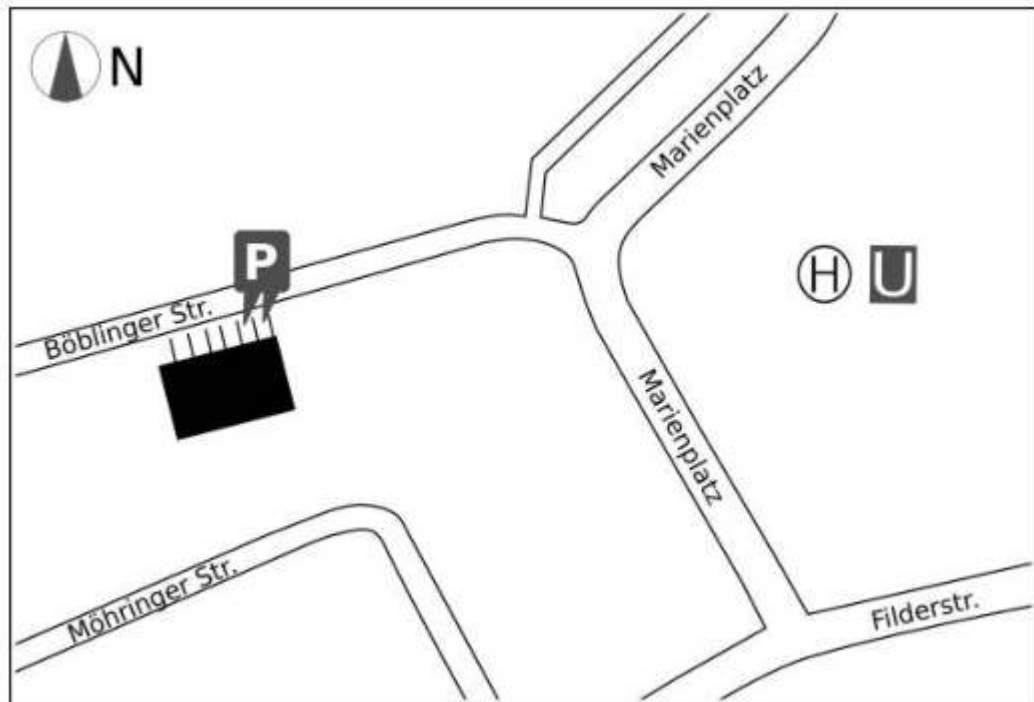
Stuttgart - Süd

Liststraße/
Ecke Immenhofer Straße

Standort	Markierte Stellplätze in der Liststraße vor Gebäude Hausnummer 5 an der Kreuzung zur Immenhofer Straße.
Fahrzeugzugang	Die Fahrzeuge verfügen über einen eingebauten Bordcomputer. Öffnung mit Zugangskarte oder App direkt am Fahrzeug.
Verkehrs- anbindung	Marienplatz: U-Bahn, Zahnradbahn, Bus Markuskirche: Bus
nächste Tankstelle	24h, 7-Tage: ARAL, Cannstatter Str. 46, Tel. 262 56 48 Mo-Fr 6-22h, Sa 7-22h, So 8-22h: OMV, Immenhofer Str. 78

Stuttgart - Süd

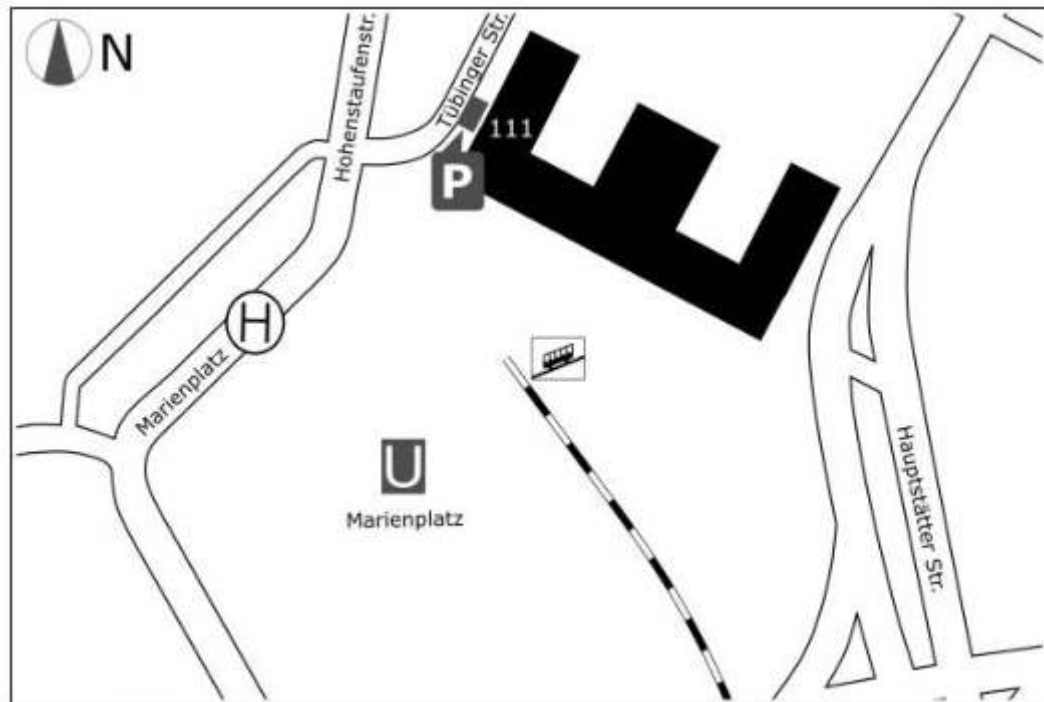
Marienplatz/ Böblinger Straße 7



Standort	Markierte Stellplätze in der Böblinger Straße vor Hausnummer 7, nahe des Marienplatzes.
Fahrzeugzugang	Die Fahrzeuge verfügen über einen eingebauten Bordcomputer. Öffnung mit Zugangskarte oder App direkt am Fahrzeug.
Verkehrs- anbindung	Marienplatz: U-Bahn, Zahnradbahn, Bus
nächste Tankstelle	24h, 7-Tage: ARAL, Cannstatter Str. 46, Tel. 262 56 48 Mo-Fr 6-22h, Sa 7-22h, So 8-22h: OMV, Immenhofer Str. 78

Stuttgart - Süd

Marienplatz/ Tübinger Straße



Standort	Markierte Stellplätze in der Tübinger Straße vor Hausnummer 111, nahe des Marienplatzes.
Fahrzeugzugang	Die Fahrzeuge verfügen über einen eingebauten Bordcomputer. Öffnung mit Zugangskarte oder App direkt am Fahrzeug.
Verkehrs- anbindung	Marienplatz: U-Bahn, Zahnradbahn, Bus
nächste Tankstelle	24h, 7-Tage: ARAL, Cannstatter Str. 46, Tel. 262 56 48 Mo-Fr 6-22h, Sa 7-22h, So 8-22h: OMV, Immenhofer Str. 78

Stuttgart - Süd

Markuskirche



Standort	Zwei markierte Stellplätze im Hof zwischen Markuskirche und Pfarrhaus. Zugang durch das Holztor. Zur Einfahrt auf den Platz von der Römerstraße den Absperrpfosten aufschließen.
Fahrzeugzugang	Die Fahrzeuge verfügen über einen eingebauten Bordcomputer. Öffnung mit Zugangskarte oder App direkt am Fahrzeug.
Besonderheiten	Der Schlüssel zum Absperrpfosten befindet sich am Fahrzeugschlüssel. Pfosten bitte immer hochklappen!
Verkehrsanbindung	Marienplatz: U-Bahn, Zahnradbahn, Bus Markuskirche: Bus
nächste Tankstelle	24h, 7-Tage: ARAL, Cannstatter Str. 46, Tel. 262 56 48 Mo-Fr 6-22h, Sa 7-22h, So 8-22h: OMV, Immenhofer Str. 78

Stuttgart - Süd

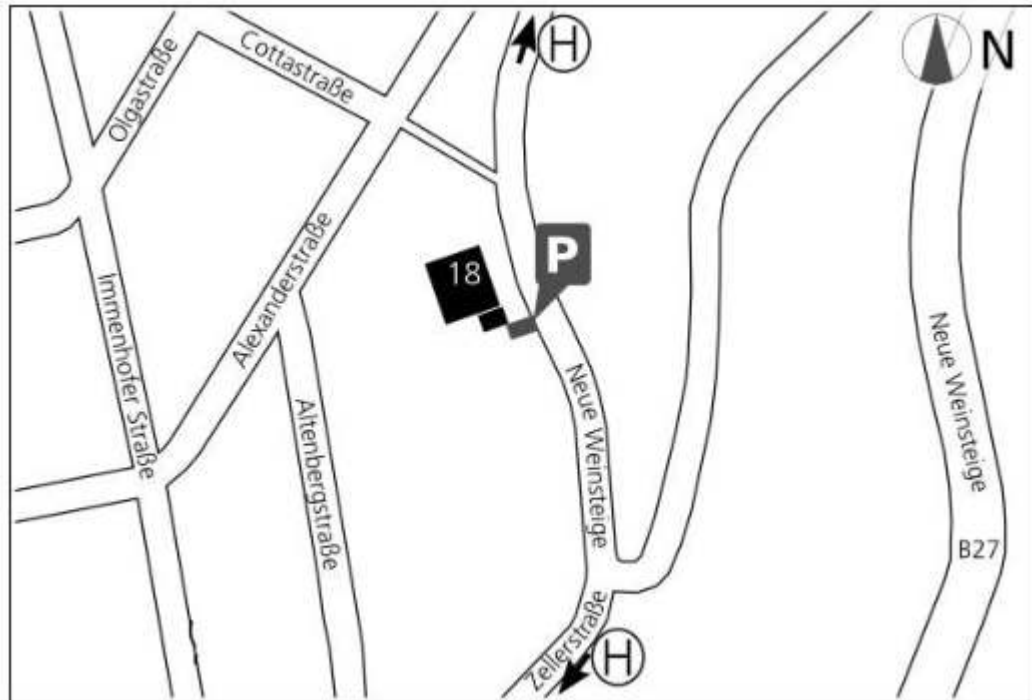
Nesenbachstraße



Standort	Markierte Stellplätze in den Höfen der Nesenbachstraße gegenüber Hausnummer 50.
Fahrzeugzugang	Die Fahrzeuge verfügen über einen eingebauten Bordcomputer, Öffnung mit Zugangskarte oder App direkt am Fahrzeug.
Besonderheiten	<p>Einfahrt von der Hauptstätter Straße in die Torstraße (hier gibt es keine Möglichkeit direkt in die Nesenbachstraße einzubiegen) Nach ca. 80 m der abbiegenden Vorfahrt (Ampel) nach rechts in die Steinstraße folgen. Nach ca. 30 m links in die Breite Straße einbiegen (Richtung Tiefgarage C & A Breite Straße). Nach ca. 20 m auf der Fläche vor dem Zebrastreifen/der Tiefgarageneinfahrt wenden, zurückfahren und wieder rechts auf die Steinstraße biegen, dann links auf die Torstraße, erste Straße rechts in die Nesenbachstraße einbiegen. (Achtung Fußgänger und Fahrradfahrer!)</p> <p>Je nachdem welches Fahrzeug sie gebucht haben, nehmen Sie die 1. oder 2. Hofeinfahrt auf der linken Seite, gegenüber Hausnummer 50. Ausfahrt links (Einbahnstraße) über die Christophstraße.</p>

Stuttgart - Süd

Neue Weinsteige 18



Standort	Die Stellplätze befinden sich vor dem Haus "Neue Weinsteige 18". Bitte nur auf den reservierten Parkplätzen (Corsa ganz links) parken.
Fahrzeugzugang	Die Fahrzeuge verfügen über einen eingebauten Bordcomputer. Öffnung mit Zugangskarte oder App direkt am Fahrzeug.
Verkehrsanbindung	Zellerstraße: Bus Falbenhennenstraße: Bus
nächste Tankstelle	24h, 7-Tage: ARAL, Cannstatter Str. 46, Tel. 262 56 48 Mo-Fr 6-22h, Sa 7-22h, So 8-22h: OMV, Immenhofer Str. 78

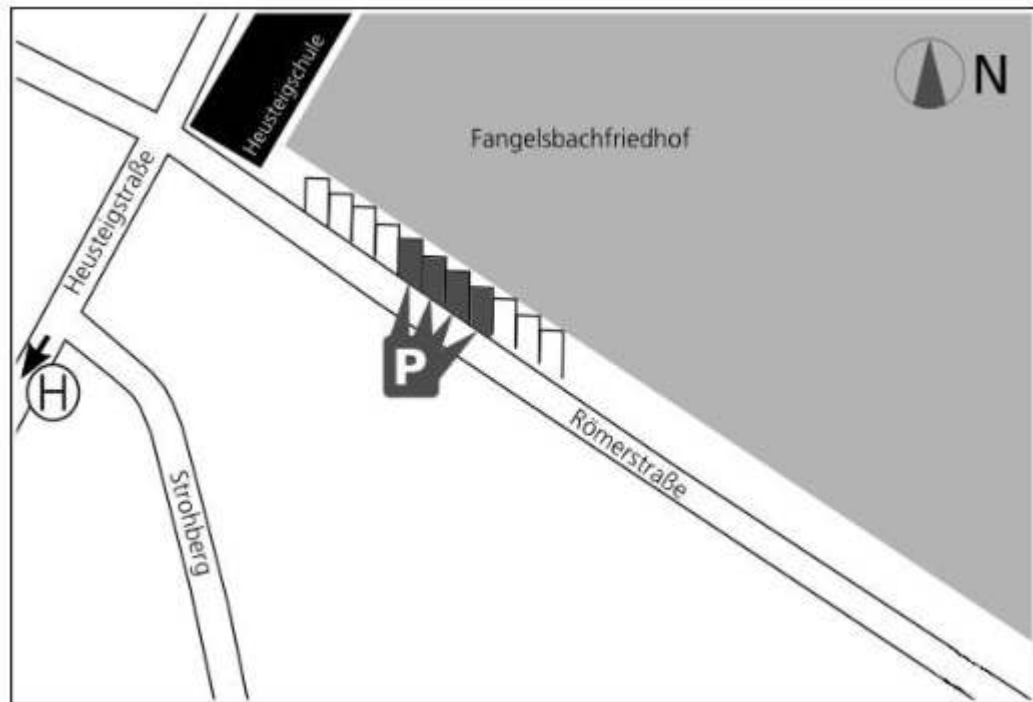
Stuttgart - Süd

Österreichischer
Platz

- Standort** Tiefgarage Österreichischer Platz. Zugang über die südliche Fußgängerunterführung durch die Tür zwischen den beiden Abgängen zur Stadtbahn. Der Schlüssel für die Tür befindet sich am Fahrzeugschlüsselbund (Tresor).
- Fahrzeugzugang** Der Tresor befindet sich in der südlichen Fußgängerunterführung gegenüber der Tür zur Tiefgarage.
- Besonderheiten** Die Einfahrt in der Sophienstraße zur Tiefgarage ist nur über die Hauptstätter Straße (Fahrtrichtung Heschl) möglich. Bei der Einfahrt folgen Sie den Wegweisern „SSB“ zu den Stellplätzen. Beachten Sie die Ampel zum SSB-Bereich! Bei „Rot“ mit Schlüssel am Schlüsselschalter an der Wand auf „Grün“ schalten. Der Schlüssel am Fahrzeugschlüsselbund dient zur Öffnung der Parkhaustür und zur Öffnung der Schranke bei der Ein- und Ausfahrt.
- Kindersitze** Kindersitze (15-36 kg) vor Ort, Schlüssel für die Box am Fahrzeugschlüssel. Vorherige Buchung notwendig.

Stuttgart - Süd

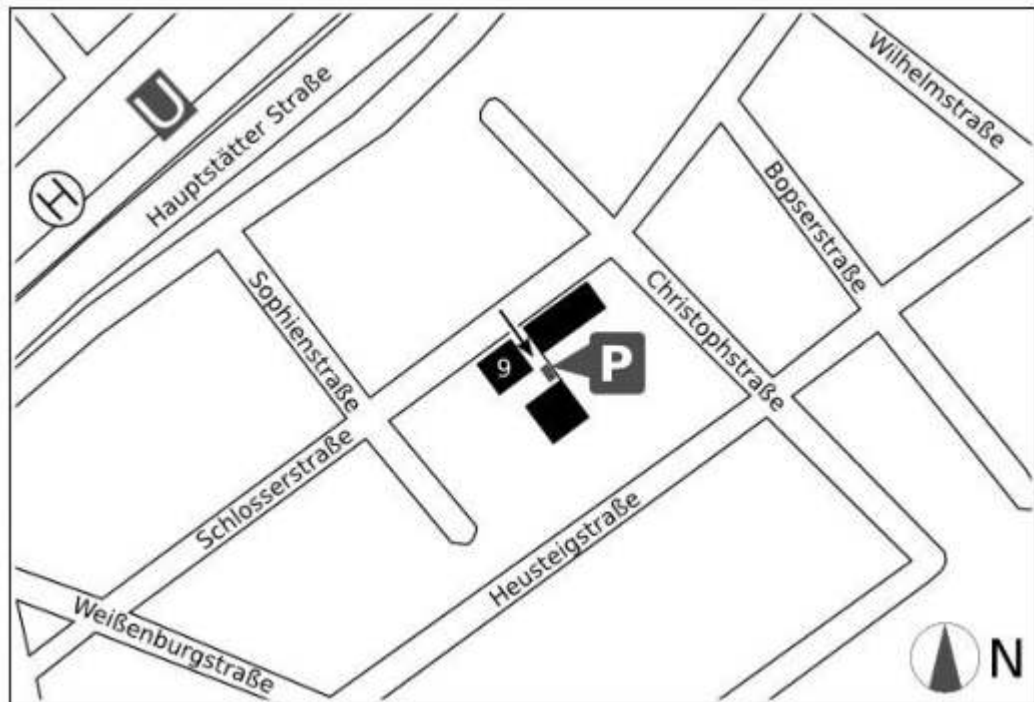
Römerstraße



Standort	Die Stellplätze befinden sich in der Römerstraße zwischen Heusteigschule und Markuskirche, auf Höhe der Römerstraße 30.
Fahrzeugzugang	Die Fahrzeuge verfügen über einen eingebauten Bordcomputer, Öffnung mit Zugangskarte oder App direkt am Fahrzeug.
Verkehrsanbindung	Marienplatz: U-Bahn, Zahnradbahn, Bus
nächste Tankstelle	24h, 7-Tage: ARAL, Cannstatter Str. 46, Tel. 262 56 48 Mo-Fr 6-22h, Sa 7-22h, So 8-22h: OMV, Immenhofer Str. 78

Stuttgart - Süd

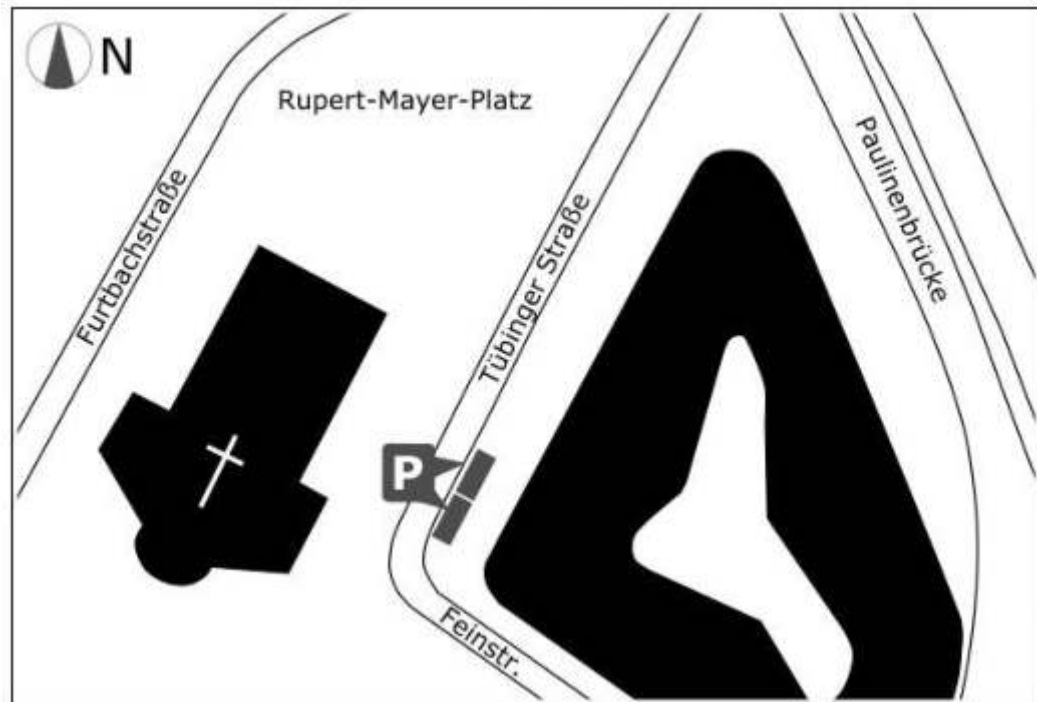
Schlosserstraße 9



Standort	Das Fahrzeug steht im Hinterhof des Hauses "Schlosserstr. 9". Bitte das Fahrzeug möglichst nah an der Papiertonne parken, damit im Hof genügend Platz zum Rangieren bleibt!
Fahrzeugzugang	Das Fahrzeug verfügt über einen eingebauten Bordcomputer, Öffnung mit Zugangskarte oder App direkt am Fahrzeug.
Besonderheiten	Das Hoftor bitte abends schließen. Es wird nicht abgeschlossen, sondern soll nur ungebetene Gäste abhalten. Abends und am Wochenende ist die Schlosserstrasse vom Wilhelmsplatz kommend durch einen automatischen Poller gesperrt. Zufahrt dann über die Sophienstraße möglich.
Verkehrs- anbindung	Österreichischer Platz: U-Bahn, Bus
nächste Tankstelle	24h, 7-Tage: ARAL, Cannstatter Str. 46, Tel. 262 56 48 Mo-Fr 6-22h, Sa 7-22h, So 8-22h: OMV, Immenhofer Str. 78, Tel. 609164

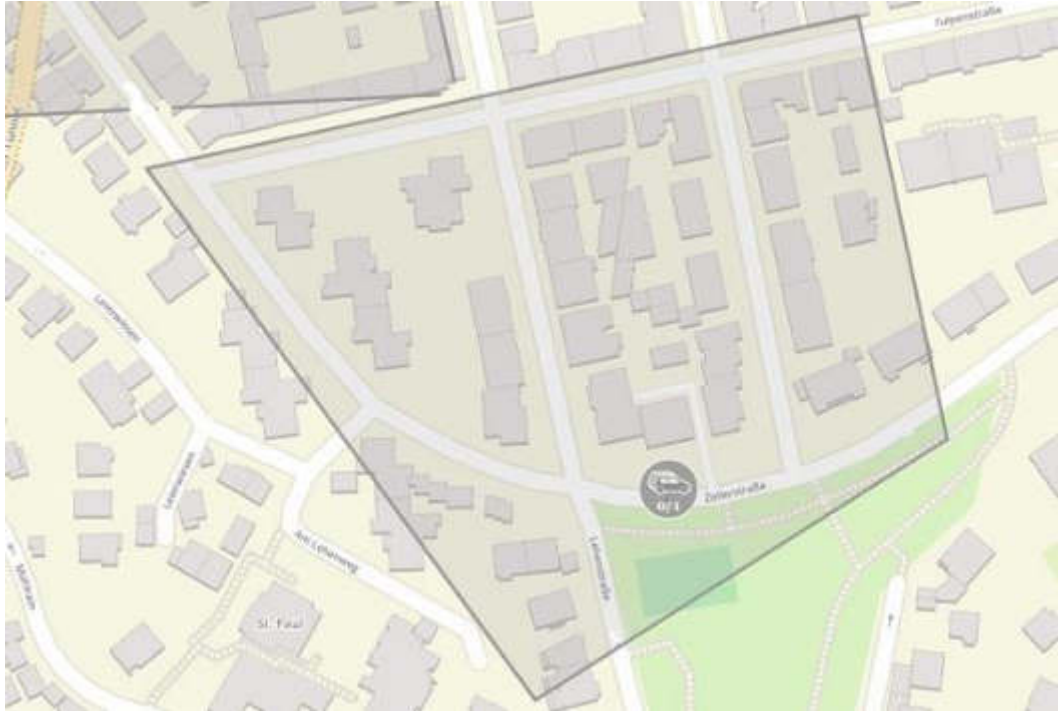
Stuttgart - Süd

Tübinger Straße 43 (Paulinenbrücke)



Standort	Markierte Stellplätze am Straßenrand gegenüber der St. Maria Kirche
Fahrzeugzugang	Die Fahrzeuge verfügen über einen eingebauten Bordcomputer, Öffnung mit Zugangskarte oder App direkt am Fahrzeug.
Besonderheiten	Zufahrt über die obere Hauptstätter Straße/Paulinenbrücke, vor dem WGV-Gebäude über die Feinstraße in die Tübinger Straße.
Verkehrsanbindung	Österreichischer Platz: U-Bahn, Bus
nächste Tankstelle	24h, 7-Tage: ARAL, Cannstatter Str. 46, Tel. 262 56 48 Mo-Fr 6-22h, Sa 7-22h, So 8-22h: OMV, Immenhofer Str. 78, Tel. 609164

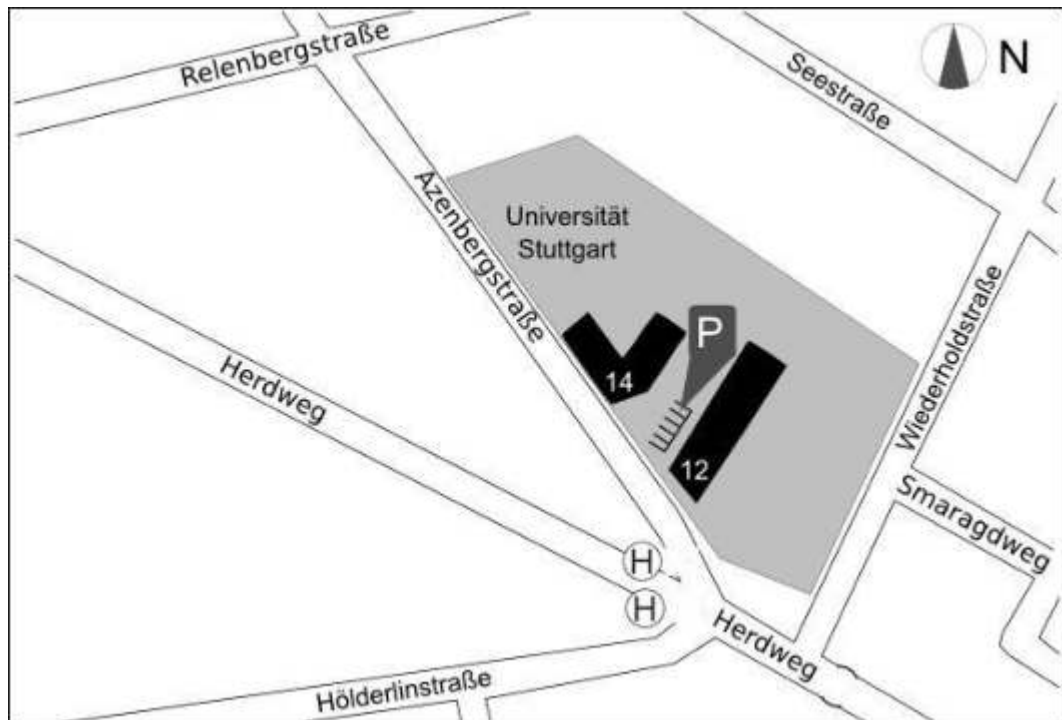
Stuttgart - Süd

Zellerstraße
(Quartier)

Standort	Das Fahrzeug steht in der Zellerstraße, direkt am Spielplatz, nahe der Kreuzung mit der Lehenstraße. Wenn in diesem Bereich kein freier Stellplatz zu finden ist, kann zum Parken auf den schraffierten Bereich des Quartiers „Zellerstraße“ ausgewichen werden. Bitte immer möglichst nahe der eingezeichneten Fahrzeuge parken.
Fahrzeugzugang	Die Fahrzeuge verfügen über einen eingebauten Bordcomputer, Öffnung mit Zugangskarte oder App direkt am Fahrzeug.
Besonderheiten	Bei Buchung eines Fahrzeugs von einem "Quartierstellplatz" bitte die Buchungsbestätigung aktivieren.
Verkehrs- anbindung	Marienplatz: U-Bahn, Zahnradbahn, Bus

Stuttgart - West

Azenbergstraße



Standort	Die Stellplätze befinden sich nahe der Ecke Hölderlinstraße/ Herdweg/Azenbergstraße in der Azenbergstraße. Zwischen den Gebäuden Azenbergstraße 12 und Azenbergstraße 14 gibt es eine Zufahrt zum Gebäude Azenbergstraße 16. Am Anfang der Zufahrt befinden sich mehrere Stellplätze. Die stadtmobil-Stellplätze sind mit einem Schild gekennzeichnet.
Fahrzeugzugang	Die Fahrzeuge verfügen über einen eingebauten Bordcomputer, Öffnung mit Zugangskarte direkt am Fahrzeug.
Besonderheiten	Der Stellplatz ist durch Schranken gesichert. Zur Ein- und Ausfahrt die im Fahrzeug hinterlegte Parkkarte nutzen.
Verkehrsanbindung	Hölderlinstraße: Bus Russische Kirche: U-Bahn, Bus
nächste Tankstelle	6-24h, 7-Tage: ESSO, Bebelstr. 9, Tel. 63 49 36 24h, 7-Tage: ESSO, Rotenwaldstr. 146 (Westbf.), Tel. 65 46 55

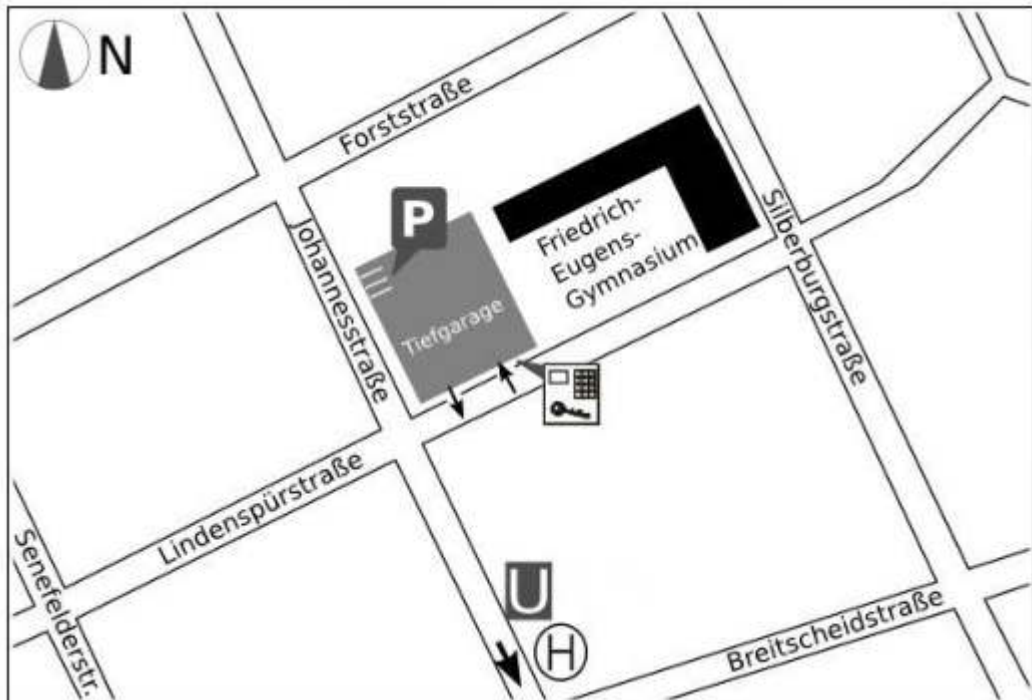
Stuttgart - West

Feuersee (Quartier)



Standort	Das Fahrzeug steht auf dem Feuerseeplatz, auf der rechten Seite des Feuerseeplatzes, von der Gutenbergstraße aus gesehen. Wenn in diesem Bereich kein freier Stellplatz zu finden ist, kann zum Parken auf den schraffierten Bereich des Quartiers „Feuersee“ ausgewichen werden. Bitte immer möglichst nahe des eingezeichneten „P“ parken.
Fahrzeugzugang	Das Fahrzeug verfügt über einen eingebauten Bordcomputer, Öffnung mit Zugangskarte oder App direkt am Fahrzeug.
Besonderheiten	Bei Buchung eines Fahrzeugs von einem „Quartierstellplatz“ bitte die Buchungsbestätigung aktivieren.
Verkehrs-anbindung	Feuersee: S-Bahn
nächste Tankstelle	6-24h, 7-Tage: ESSO, Bebelstr. 9, Tel. 63 49 36 24h, 7-Tage: ESSO, Rotenwaldstr. 146 (Westbf.), Tel. 65 46 55

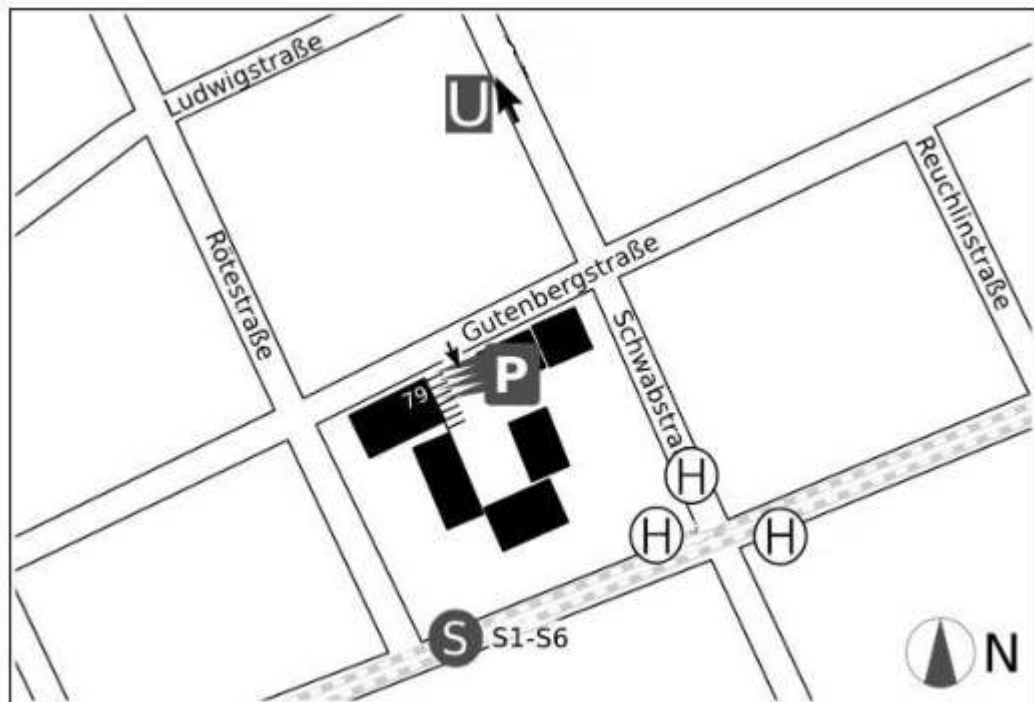
Stuttgart - West

Friedrich-Eugens-
Gymnasium

- Standort** Die Stellplätze befinden sich in der Tiefgarage unter dem Sportplatz des Friedrich-Eugens-Gymnasiums, Einfahrt über Lindenspürstraße. Die markierten Stellplätze mit den Nummern 35, 37 und 39 sind in der linken hinteren Ecke.
- Fahrzeugzugang** Der elektronische Stationstresor befindet sich rechts neben der Einfahrt.
- Besonderheiten** Die Türen lassen sich mit einer Funkfernbedienung öffnen, die sich am Schlüssel befindet. Der rechte Knopf ist zum Öffnen der Fußgängertür, der linke für die Garageneinfahrt. Zur Ausfahrt das Tor mit der Zugleine (an der Decke) öffnen.
- Verkehrsanbindung** Schloß-/Johannesstraße: U-Bahn, Bus
Rosenberg-/Johannesstr.: Bus
- nächste Tankstelle** ESSO: Bebelstraße 9, 70176 Stuttgart, Tel. 0711 634936

Stuttgart - West

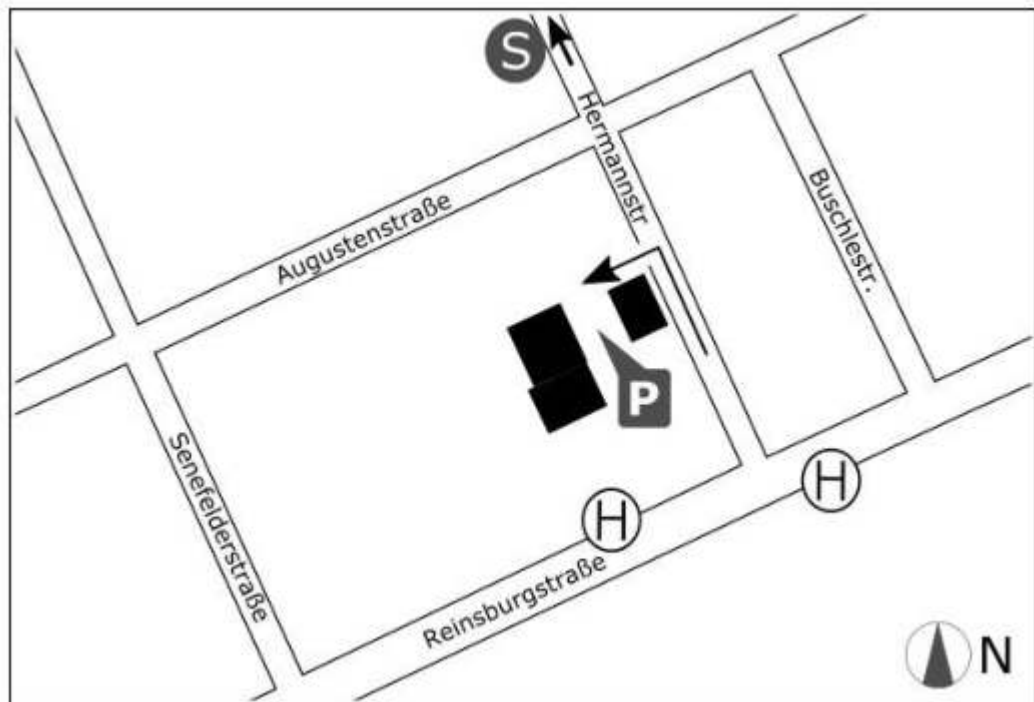
Gutenbergstraße



Standort	Die gekennzeichneten Stellplätze befinden sich im Hof der Gutenbergstraße 75, direkt rechts und links nach der Einfahrt.
Fahrzeugzugang	Die Fahrzeuge verfügen über einen eingebauten Bordcomputer. Öffnung mit Zugangskarte direkt am Fahrzeug.
Besonderheiten	Bitte immer sorgfältig einparken, so dass keine Privatparkplätze zugestellt werden! Verstöße werden mit Strafgebühren belegt!
Verkehrsanbindung	Schwabstraße: S-Bahn, Bus Schwab-/Bebelstraße: U-Bahn
nächste Tankstelle	ESSO: Bebelstraße 9, 70176 Stuttgart, Tel. 0711 634936

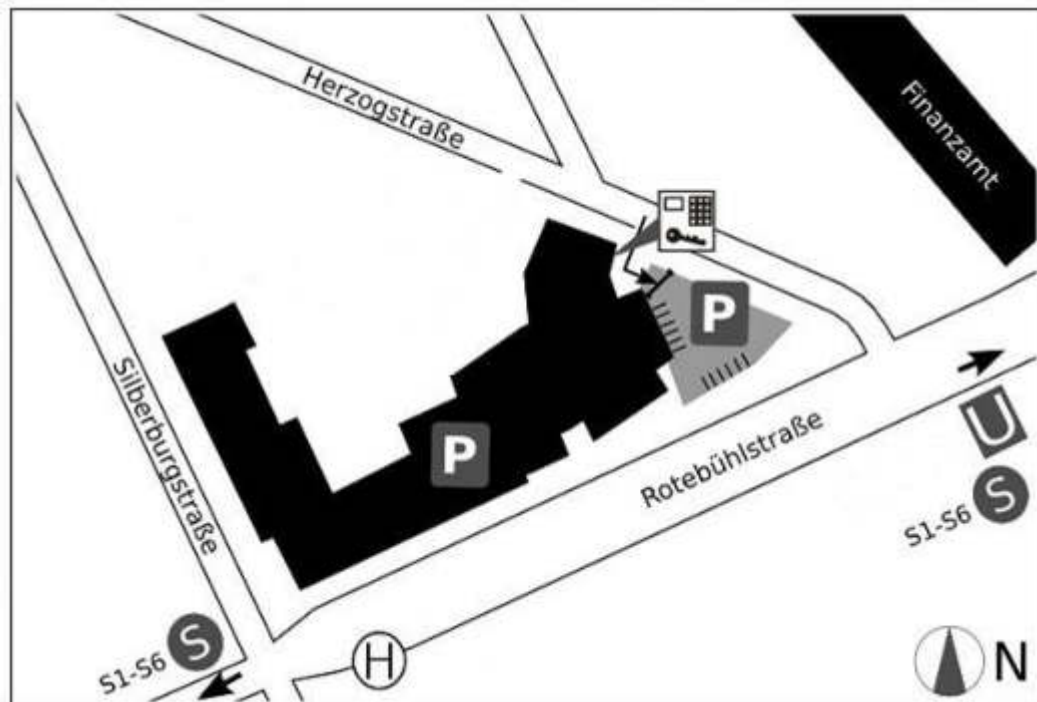
Stuttgart - West

Hermannstraße



Standort	Der markierte Stellplatz befindet sich im Hof der Hermannstraße Hausnummer 5.
Fahrzeug- zugang	Das Fahrzeug verfügt über einen eingebauten Bordcomputer. Öffnung mit Zugangskarte direkt am Fahrzeug.
Besonder- heiten	Bitte immer sorgfältig einparken, so dass keine Privatparkplätze zugestellt werden! Verstöße werden mit Strafgebühren belegt!
Verkehrs- anbindung	Feuersee: S-Bahn, Bus
nächste Tankstelle	ESSO: Bebelstraße 9, 70176 Stuttgart, Tel. 0711 634936

Stuttgart - West

Herzogstraße
(Finanzamt)

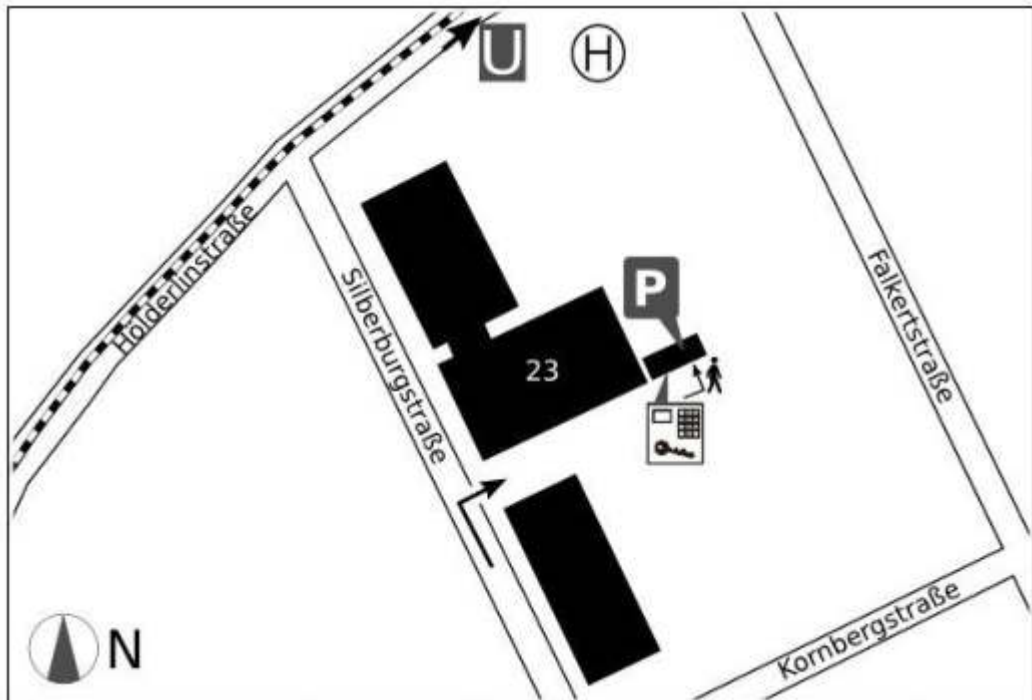
Standort	Die Stellplätze befinden sich hinter der manuellen Schranke auf dem Parkplatz neben dem Haus Rotebühlstr. 40, Ecke Rotebühl- und Herzogstraße.
Fahrzeug- zugang	Der Elektronische Stationstresor befindet sich an der Hausmauer im Bereich der Herzogstraße.
Besonder- heiten	Die Hofschranke immer schließen (Schlüssel am Fahrzeugschlüssel)!
Verkehrs- anbindung	Rotebühlplatz: S-Bahn, U-Bahn, Bus Feuersee: S-Bahn, Bus
nächste Tankstelle	6-24h, 7-Tage: ESSO, Bebelstr. 9, Tel. 63 49 36 24h, 7-Tage: ESSO, Rotenwaldstr. 146 (Westbhf.), Tel. 65 46 55

Stuttgart - West

Hölderlinplatz
(Quartier)

Standort	Das Fahrzeug steht in der Kornbergstraße nahe der Kreuzung zur Ludwig-Pfau-Straße. Wenn in diesem Bereich kein freier Stellplatz zu finden ist, kann zum Parken auf den schraffierten Bereich des Quartiers „Hölderlinplatz“ ausgewichen werden. Bitte immer möglichst nahe des eingezeichneten „P“ parken.
Fahrzeugzugang	Das Fahrzeug verfügt über einen eingebauten Bordcomputer, Öffnung mit Zugangskarte oder App direkt am Fahrzeug.
Besonderheiten	Bei Buchung eines Fahrzeugs von einem „Quartierstellplatz“ bitte die Buchungsbestätigung aktivieren.
Verkehrs- anbindung	Feuersee: S-Bahn
nächste Tankstelle	6-24h, 7-Tage: ESSO, Bebelstr. 9, Tel. 63 49 36 24h, 7-Tage: ESSO, Rotenwaldstr. 146 (Westbf.), Tel. 65 46 55

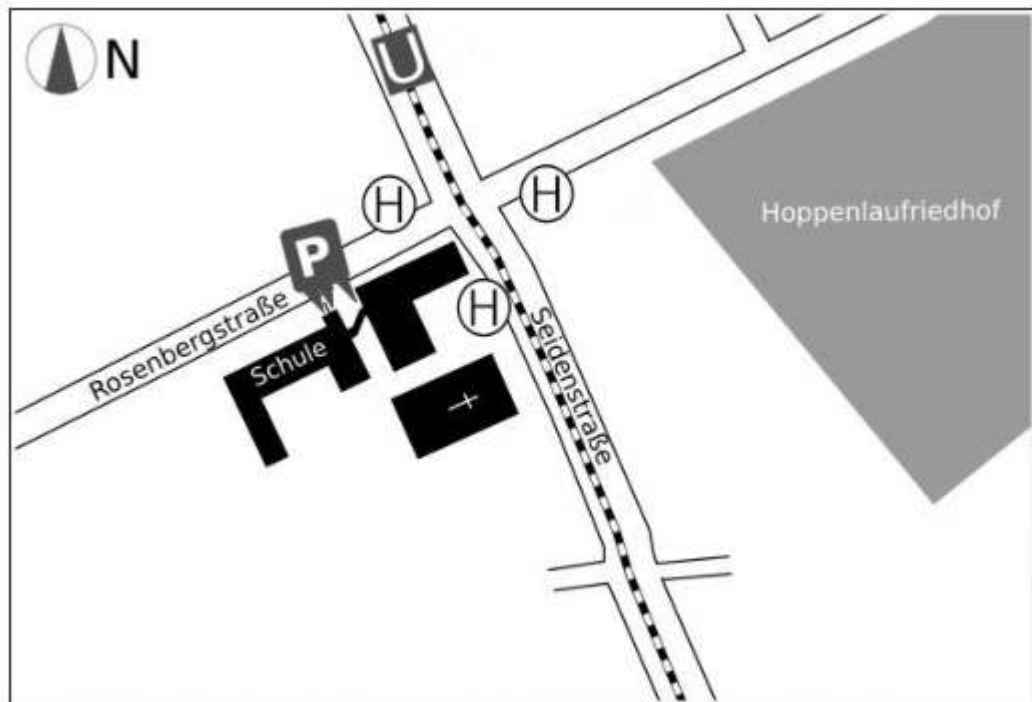
Stuttgart - West

Hölderlinplatz /
Silberburgstraße 23

Standort	Die Stellplätze befinden sich in der Tiefgarage des Hauses Silberburgstr. 23. Der Tresor und die Treppe zur TG sind hinter dem Gebäude. Man gelangt dorthin über den Weg rechts vom Haus.
Fahrzeugzugang	Elektronischer Stationstresor hinter dem Gebäude Silberburgstr. 23, beim Abgang in die Tiefgarage.
Besonderheiten	Die Ein- und Ausfahrt erfolgt über die Garageneinfahrt rechts neben der Silberburgstr. 23. Bei der Ausfahrt öffnen sie das Tor mit dem Zugseil. Die Einfahrt erfolgt mit dem Schlüssel am Fahrzeugschlüssel.
Verkehrs- anbindung	Hölderlinplatz: U-Bahn, Bus
nächste Tankstelle	24h: AGIP, Kriegsbergstraße 55a SHELL: Rosenbergplatz 7, Stuttgart, Tel. 0711/631780

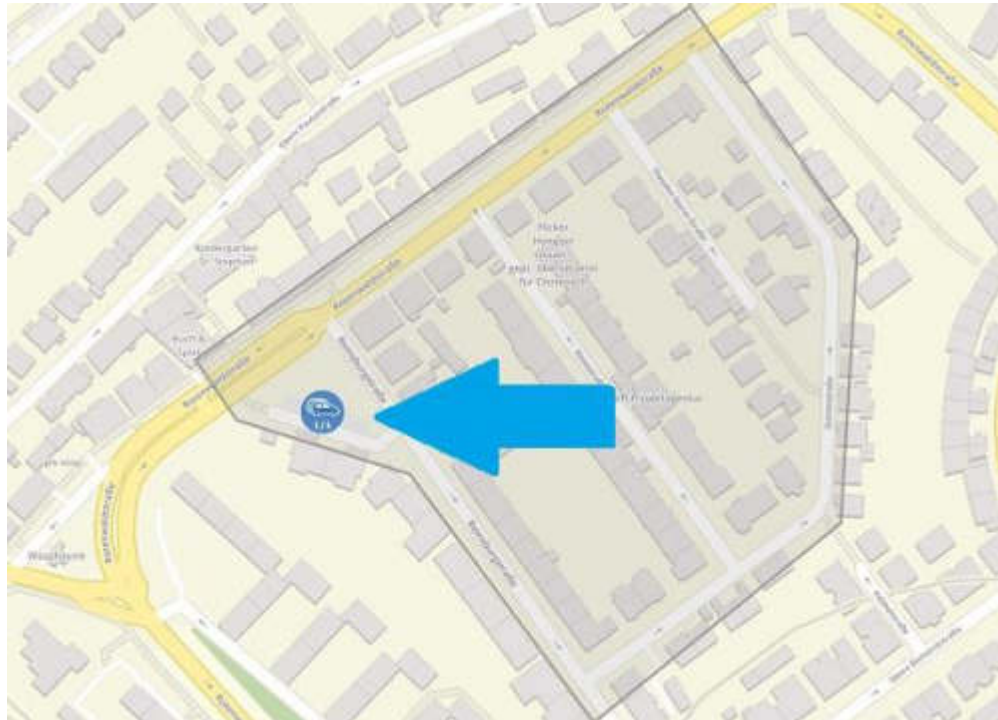
Stuttgart - West

Hoppenlau-Schule



Standort	Die durch ein Schild gekennzeichneten Stellplätze befinden sich links und rechts des Tores zum Hofzugang der Gewerblichen Schule „Im Hoppenlau“ in der Rosenbergstraße (Haus-Nr. 17).
Fahrzeugzugang	Die Fahrzeuge verfügen über einen eingebauten Bordcomputer, Öffnung mit Zugangskarte direkt am Fahrzeug.
Verkehrs-anbindung	Rosenberg-/Seidenstr.: U-Bahn, Bus
nächste Tankstelle	24h: AGIP, Kriegsbergstr. 55a, Tel. 29 50 29 6-22h, Sa 6-20h, So 8-17h: SHELL, Rosenbergpl. 7, Tel. 63 17 80

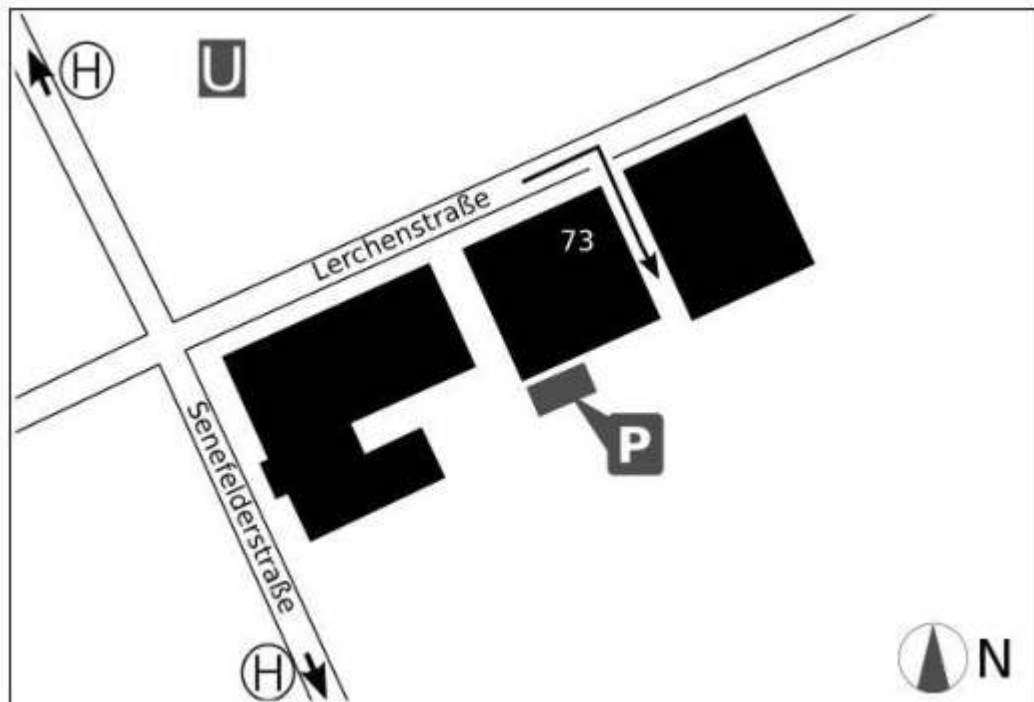
Stuttgart - West

Kleiststraße Bus-
haltestelle (Quartier)

Standort	Das Fahrzeug steht auf den Parkplätzen an der Ecke Reinsburg-/Rotenwaldstraße. Wenn in diesem Bereich kein freier Stellplatz zu finden ist, kann zum Parken auf den schraffierten Bereich des Quartiers „Kleiststraße (Bushaltestelle)“ ausgewichen werden. Bitte immer möglichst nahe des eingezeichneten „P“ parken.
Fahrzeugzugang	Das Fahrzeug verfügt über einen eingebauten Bordcomputer, Öffnung mit Zugangskarte oder App direkt am Fahrzeug.
Besonderheiten	Bei Buchung eines Fahrzeugs von einem „Quartierstellplatz“ bitte die Buchungsbestätigung aktivieren.
Verkehrsanbindung	Kleiststraße: Bus
nächste Tankstelle	6-24h, 7-Tage: ESSO, Bebelstr. 9, Tel. 63 49 36 24h, 7-Tage: ESSO, Rotenwaldstr. 146 (Westbf.), Tel. 65 46 55

Stuttgart - West

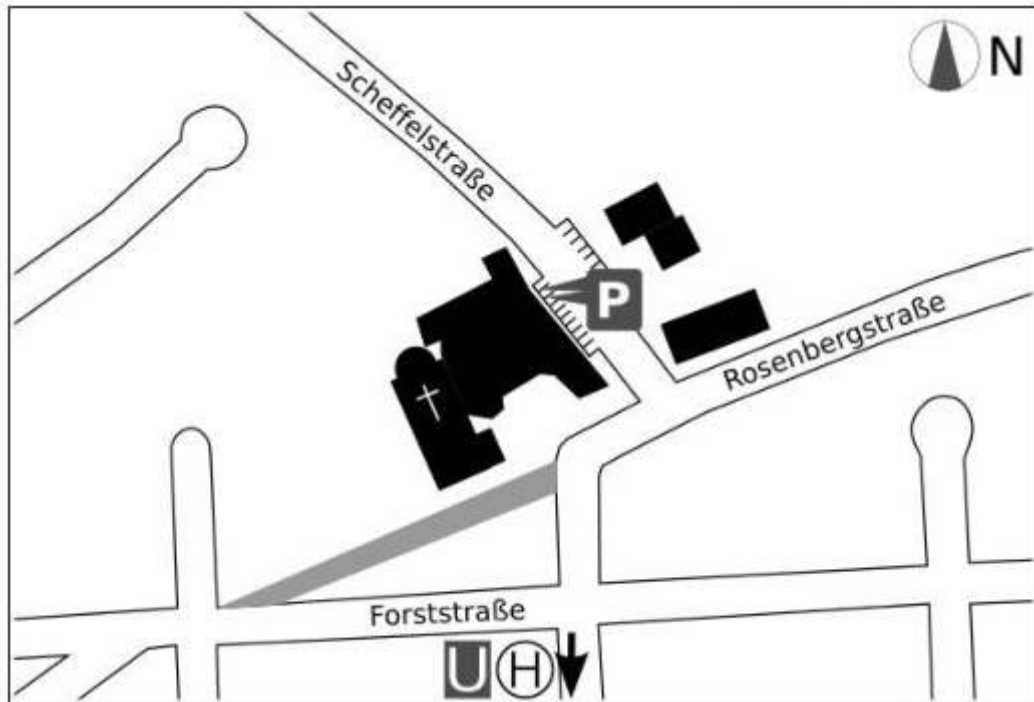
Lerchenstraße 73



Standort	Markierter Stellplatz im Hof des Hauses Lerchenstraße 73. Einfahrt zwischen den Geb. Nr. 71 und 73. Der Parkplatz ist im Hof rechts an der Hauswand.
Fahrzeugzugang	Das Fahrzeug verfügt über einen eingebauten Bordcomputer, Öffnung mit Zugangskarte direkt am Fahrzeug.
Verkehrsanbindung	Hölderlinplatz: U-Bahn, Bus Rosenberg-/Johannesstr.: Bus
nächste Tankstelle	SHELL: Rosenbergplatz 7, 70193 Stuttgart, Tel. 0711 631780 ESSO: Bebelstraße 9, 70176 Stuttgart, Tel. 0711 634936

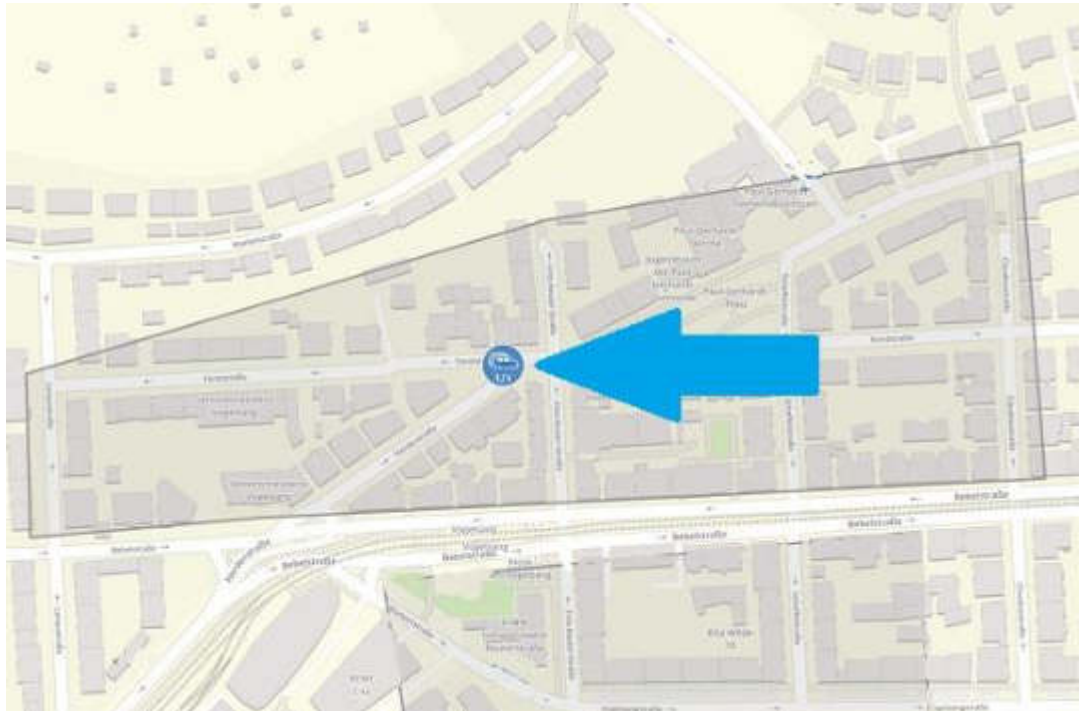
Stuttgart - West

Paul-Gerhardt-Kirche



- | | |
|--------------------|---|
| Standort | Die Fahrzeuge stehen auf gekennzeichneten Stellplätzen in der Scheffelstraße auf der linken Straßenseite vor dem Kindergarten der Paul-Gerhardt-Kirche, |
| Fahrzeugzugang | Die Fahrzeuge verfügen über einen eingebauten Bordcomputer, Öffnung mit Zugangskarte direkt am Fahrzeug. |
| Besonderheiten | Bitte keine fremden Stellplätze zuparken. |
| Verkehrsanbindung | Vogelsang: U-Bahn, Bus |
| nächste Tankstelle | 6-24h, 7-Tage: ESSO, Bebelstr. 9, Tel. 63 49 36
24h, 7-Tage: ESSO, Rotenwaldstr. 146 (Westbf.), Tel. 65 46 55 |

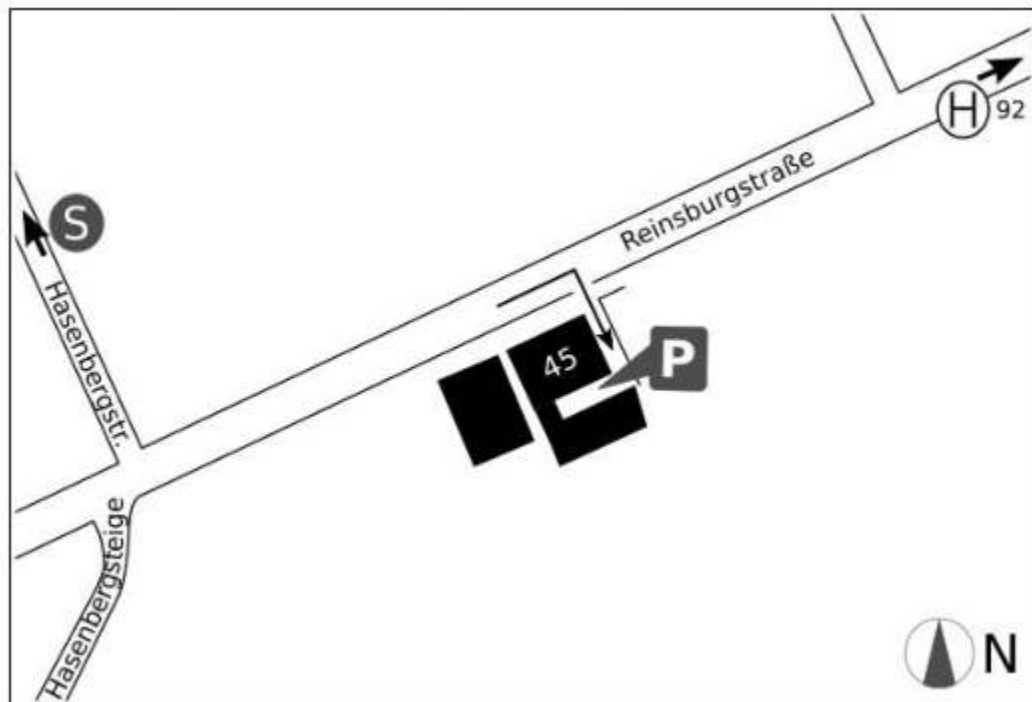
Stuttgart - West

Paul-Gerhardt-Platz
(Quartier)

Standort	Das Fahrzeug steht in der Forststraße an der Ecke zur Herderstraße. Wenn in diesem Bereich kein freier Stellplatz zu finden ist, kann zum Parken auf den schraffierten Bereich des Quartiers „Paul-Gerhardt-Platz“ ausgewichen werden. Bitte immer möglichst nahe des eingezeichneten „P“ parken.
Fahrzeugzugang	Das Fahrzeug verfügt über einen eingebauten Bordcomputer, Öffnung mit Zugangskarte oder App direkt am Fahrzeug.
Besonderheiten	Bei Buchung eines Fahrzeugs von einem „Quartierstellplatz“ bitte die Buchungsbestätigung aktivieren.
Verkehrs- anbindung	Vogelsang: U-Bahn
nächste Tankstelle	6-24h, 7-Tage: ESSO, Bebelstr. 9, Tel. 63 49 36 24h, 7-Tage: ESSO, Rotenwaldstr. 146 (Westbf.), Tel. 65 46 55

Stuttgart - West

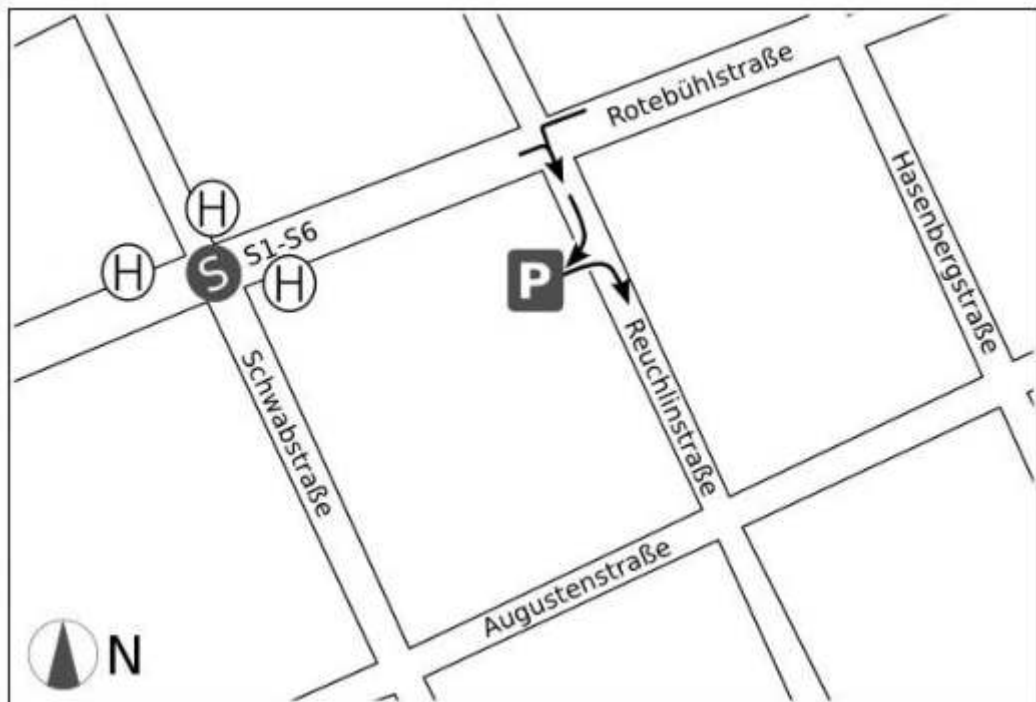
Reinsburgstraße 45



Standort	Der markierte Stellplatz ist im Hinterhof der Reinsburgstraße 45.
Fahrzeugzugang	Das Fahrzeug verfügt über einen eingebauten Bordcomputer, Öffnung mit Zugangskarte direkt am Fahrzeug.
Besonderheiten	Bitte stellen Sie das Fahrzeug möglichst mit Blick in Richtung Ausfahrt ab um ein Rangieren zu vermeiden.
Verkehrsanbindung	Silberburg-/Reinsburgstraße: Bus Schwabstraße: S-Bahn, Bus
nächste Tankstelle	4.30-24h, Fr und Sa 0-24h: AGIP, Kriegsbergstr. 55A, Tel. 29 50 29 6-22h, Sa 6-20h, So 8-17h: SHELL, Rosenbergpl. 7, Tel. 63 17 80

Stuttgart - West

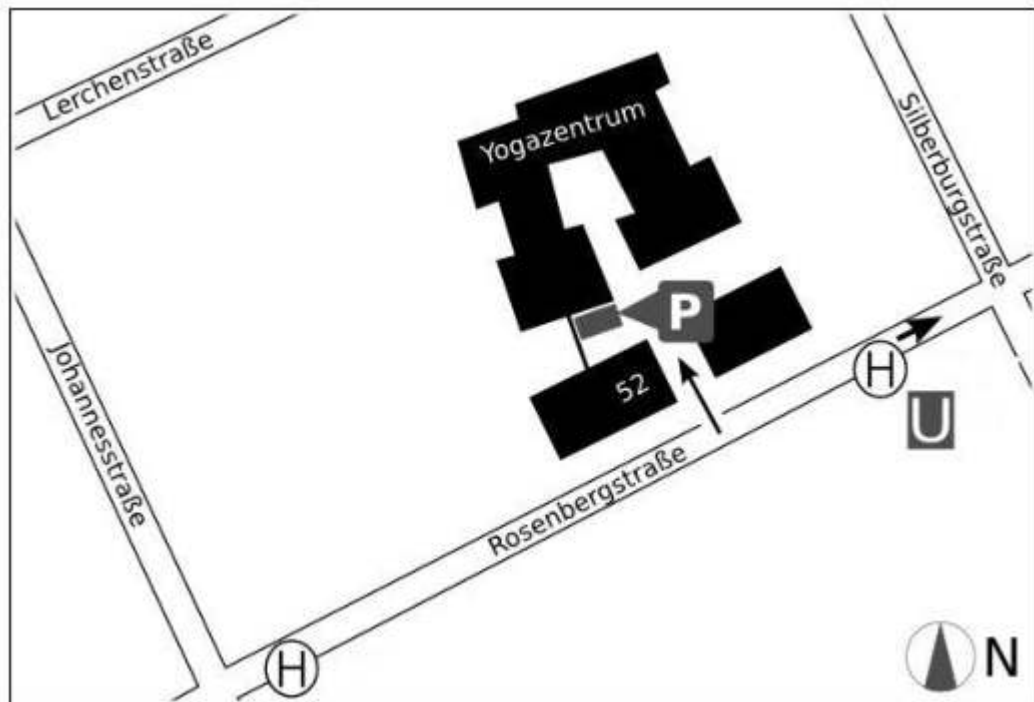
Reuchlinstraße



Standort	Tiefgarage Reuchlinstr. 17: Einfahrt über Rotebühl-/Reuchlinstraße (Einbahnstraße!), Ausfahrt über Reuchlin-/Augustenstraße. Die Fahrzeuge stehen im Firmenbereich: Nach dem Eingang rechts nach unten durch die Schranken und dann gleich wieder rechts.
Fahrzeugzugang	Die Fahrzeuge verfügen über einen eingebauten Bordcomputer, Öffnung mit Zugangskarte direkt am Fahrzeug.
Besonderheiten	Zu Schließzeiten ist der Zugang nur mit der stadtmobil-Zugangskarte möglich. Das Lesegerät befindet sich rechts von der Tür am Rolltor.
Verkehrs- anbindung	Schwabstraße: S-Bahn, Bus
nächste Tankstelle	6-24h, 7-Tage: ESSO, Bebelstr. 9, Tel. 63 49 36 6-22h, Sa 6-20h, So 8-17h: SHELL, Rosenbergpl. 7, Tel. 63 17 80

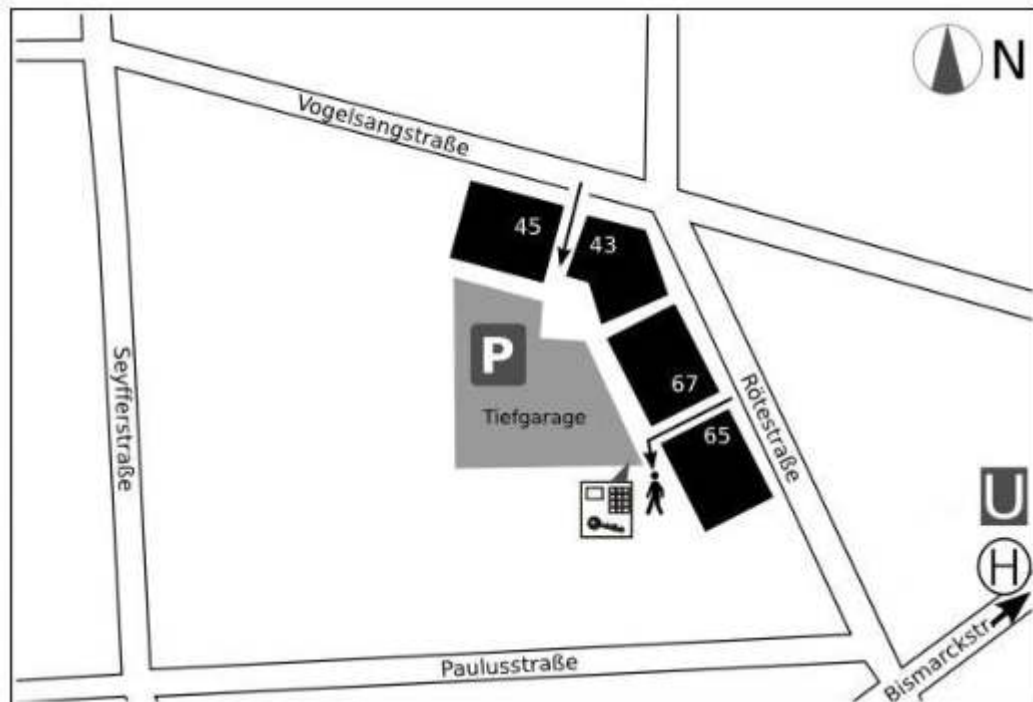
Stuttgart - West

Rosenbergstraße 52



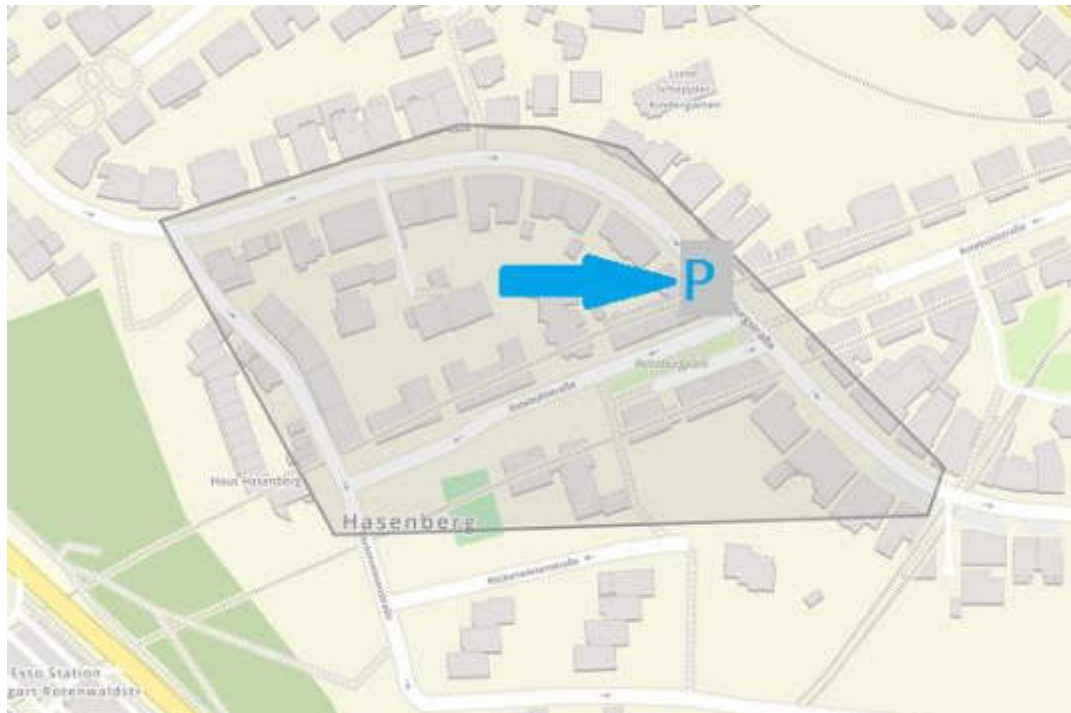
- Standort** Der markierte Stellplatz ist im Hinterhof der Rosenbergstraße 52. Hinter dem Gebäude ist links eine Tiefgaragen-Einfahrt. Der Stellplatz ist rechts davon an der Hauswand.
- Fahrzeugzugang** Das Fahrzeug verfügt über einen eingebauten Bordcomputer, Öffnung mit Zugangskarte direkt am Fahrzeug.
- Besonderheiten** Bitte die Einfahrt zur Tiefgarage nicht blockieren.
- Verkehrs-
anbindung** Rosenberg-/Seidenstr.: U-Bahn, Bus
Rosenberg-/Johannesstr.: Bus
- nächste
Tankstelle** 4.30-24h, Fr und Sa 0-24h: AGIP, Kriegsbergstr. 55A, Tel. 29 50 29
6-22h, Sa 6-20h, So 8-17h: SHELL, Rosenbergpl. 7, Tel. 63 17 80

Stuttgart - West

Rossbollengässle
(Rötestraße)

- | | |
|------------------------|---|
| Standort | Die markierten Stellplätze befinden sich in der Tiefgarage "Rossbollengässle". Zugang und Tresor zwischen den Häusern Rötestraße 65 und 67. Die Stellplätze sind direkt an der TG-Einfahrt neben der Auffahrtsrampe zum oberen Parkdeck. Die Ein- und Ausfahrt erfolgt über die Hofeinfahrt zwischen den Häusern Vogelsangstraße 43 und 45. |
| Fahrzeugzugang | Der elektronische Stationstresor befindet sich am Treppenzugang zur Tiefgarage. Zugang zwischen den Häusern Rötestraße 65 und 67. |
| Besonderheiten | Der Zugang zur Tiefgarage und die Ein- und Ausfahrt sind nur mit der Zugangskarte möglich. Dazu die Karte an das Kontaktfeld neben der Tür bzw. an der Einfahrt halten. Die Zugangskarte muss immer wieder mit dem Fahrzeugschlüssel in den Tresor zurückgelegt werden! Sonst kein Zugang in die Garage möglich! |
| Verkehrs-
anbindung | Bismarckplatz: Bus
Schwab-/Bebelstraße: U-Bahn, Bus |

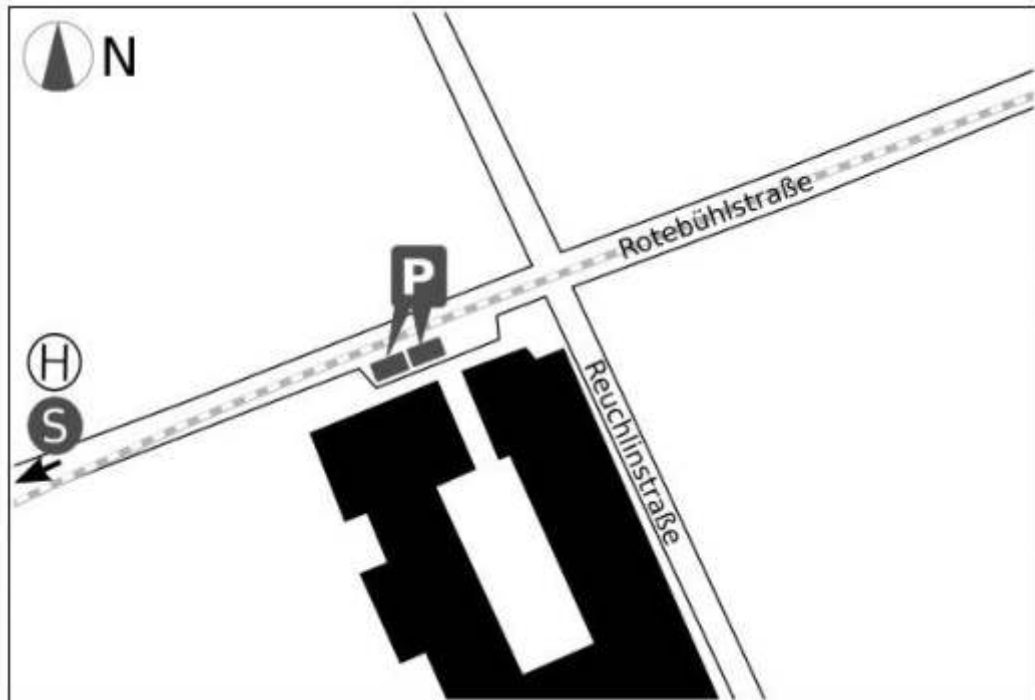
Stuttgart - West

Rotebühl/Reinsburg
straße (Quartier)

Standort	Das Fahrzeug steht in der Reinsburgstraße an der Ecke zur Rotebühlstraße. Wenn in diesem Bereich kein freier Stellplatz zu finden ist, kann zum Parken auf den schraffierten Bereich des Quartiers „Rotebühl-/Reinsburgstraße“ ausgewichen werden. Bitte immer möglichst nahe des eingezeichneten „P“ parken.
Fahrzeugzugang	Das Fahrzeug verfügt über einen eingebauten Bordcomputer, Öffnung mit Zugangskarte oder App direkt am Fahrzeug.
Besonderheiten	Bei Buchung eines Fahrzeugs von einem „Quartierstellplatz“ bitte die Buchungsbestätigung aktivieren.
Verkehrs- anbindung	Seyfferstraße: Bus
nächste Tankstelle	6-24h, 7-Tage: ESSO, Bebelstr. 9, Tel. 63 49 36 24h, 7-Tage: ESSO, Rotenwaldstr. 146 (Westbf.), Tel. 65 46 55

Stuttgart - West

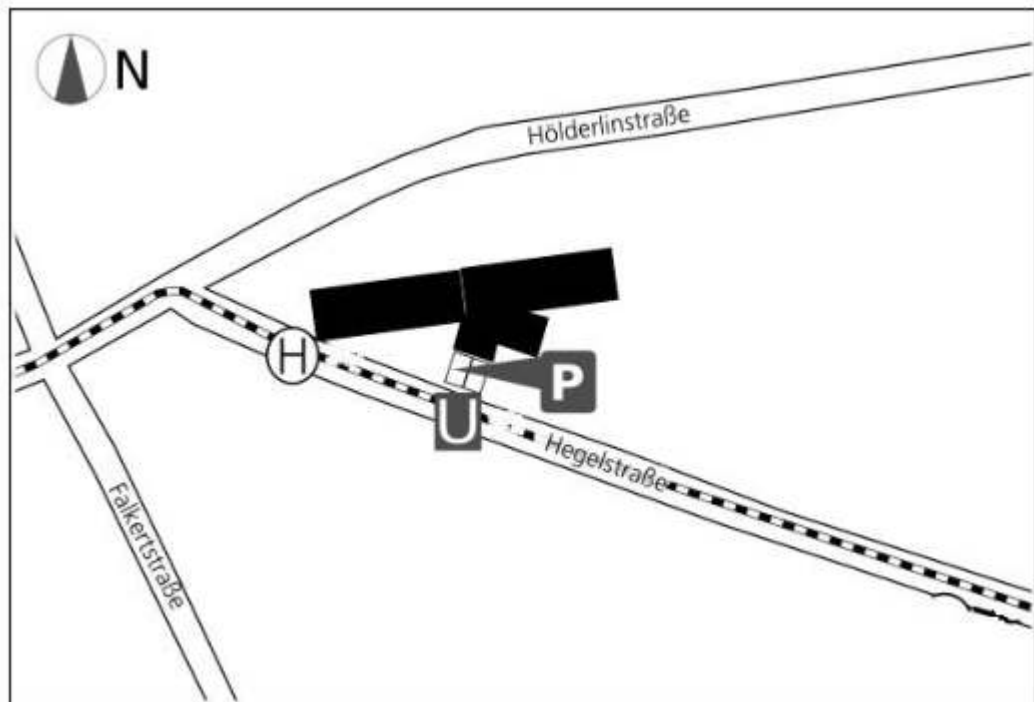
Rotebühlstraße/ Ecke Reuchlinstraße



Standort	Die markierten Stellplätze befinden sich in der Rotebühlstraße, Ecke Reuchlinstraße, Fahrtrichtung Stadtmitte.
Fahrzeugzugang	Die Fahrzeuge verfügen über einen eingebauten Bordcomputer, Öffnung mit Zugangskarte direkt am Fahrzeug.
Verkehrs- anbindung	Schwabstraße: S-Bahn, Bus
nächste Tankstelle	6-24h, 7-Tage: ESSO, Bebelstr. 9, Tel. 63 49 36 6-22h, Sa 6-20h, So 8-17h: SHELL, Rosenbergpl. 7, Tel. 63 17 80

Stuttgart - West

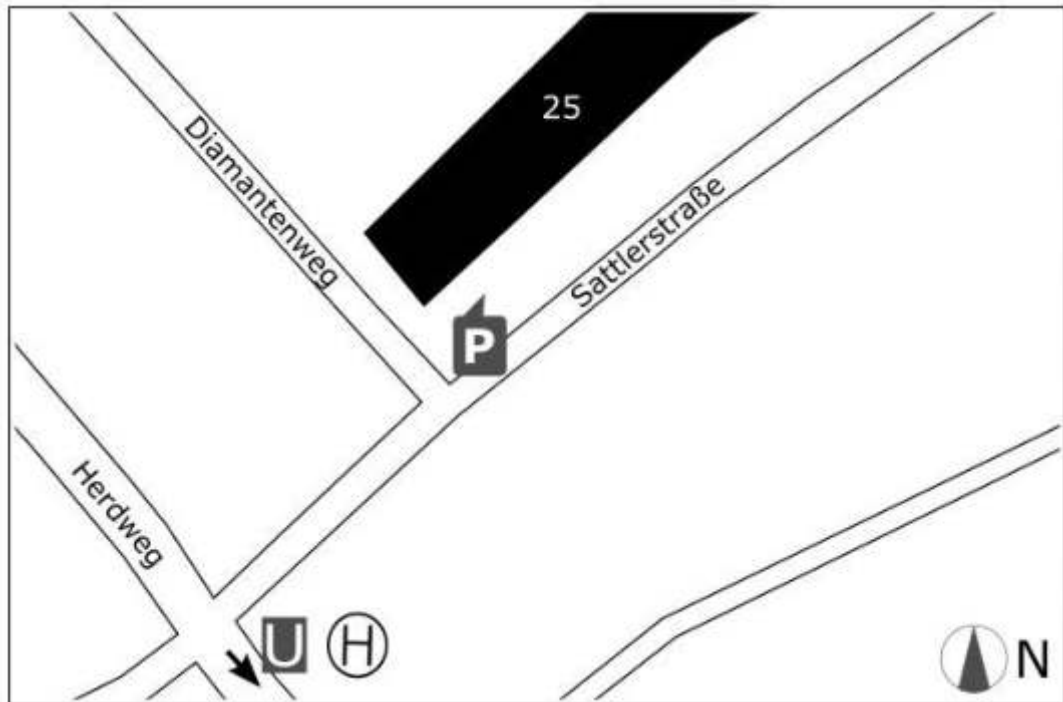
Russische Kirche



Standort	Der gekennzeichnete Stellplatz ist in der Hegelstraße gegenüber der Stadtbahnhaltestelle „Russische Kirche“. Das Fahrzeug steht vor einer Garage.
Fahrzeugzugang	Das Fahrzeug verfügt über einen eingebauten Bordcomputer, Öffnung mit Zugangskarte direkt am Fahrzeug.
Besonderheiten	Bitte immer mit genügend Abstand zum Garagentor parken, dass man dieses noch öffnen kann.
Verkehrs-anbindung	Russische Kirche: U-Bahn, Bus
nächste Tankstelle	AGIP: Kriegsbergstraße 55A, 70174 Stuttgart Tel. 0711 295029

Stuttgart - West

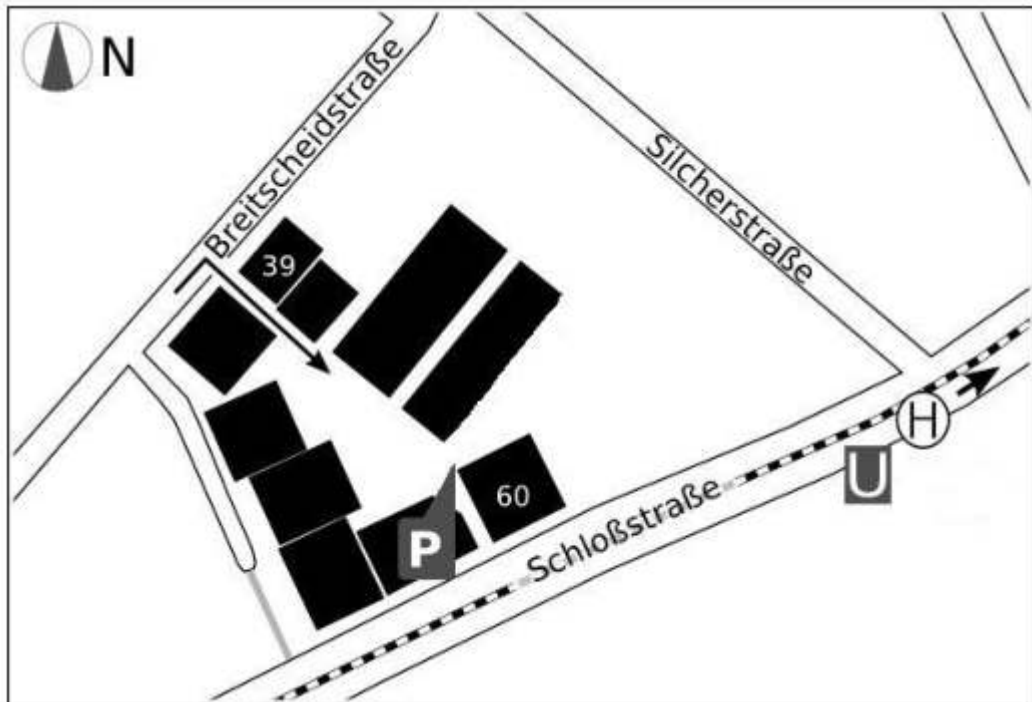
Sattlerstraße 25 (Klinikum)



Standort	Gekennzeichnete Stellplätze am Klinikum vor dem Gebäude Sattlerstraße 25.
Fahrzeugzugang	Die Fahrzeuge verfügen über einen eingebauten Bordcomputer, Öffnung mit Zugangskarte direkt am Fahrzeug.
Besonderheiten	Zufahrt über den Gehweg auf den gepflasterten Bereich. Bitte so weit vorfahren, dass der Gehweg nicht durch stadtmobil-Fahrzeuge beeinträchtigt wird.
Verkehrs- anbindung	Linden-Museum: Bus

Stuttgart - West

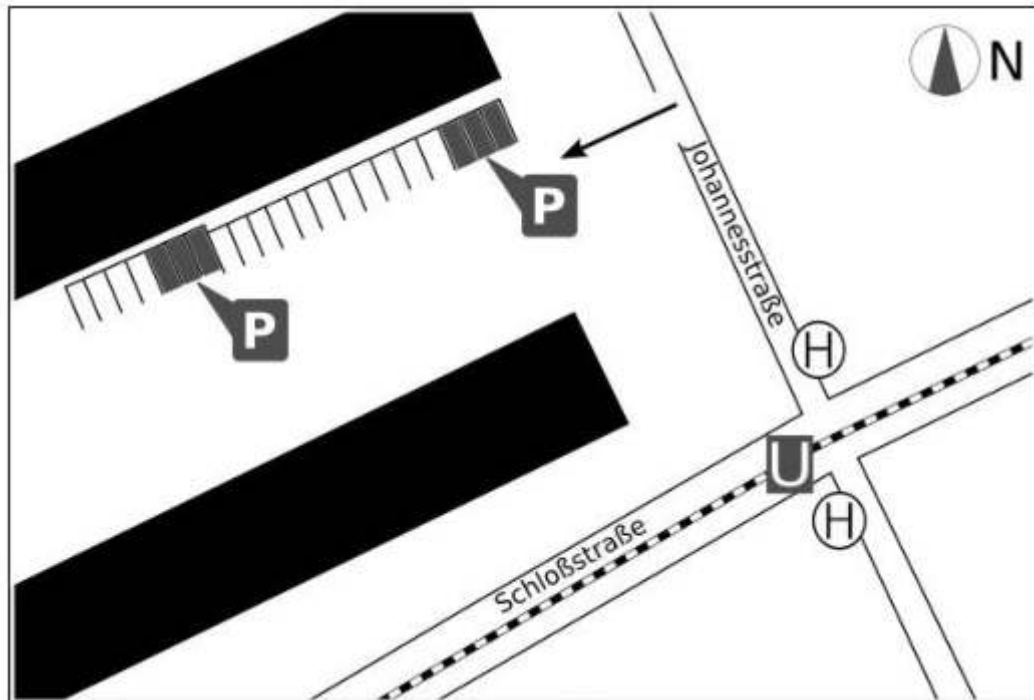
Schloßstraße 60



Standort	Das Fahrzeug befindet sich auf einem gekennzeichneten Stellplatz im Hinterhof der Schloßstraße 60. Aus- und Einfahrt erfolgt über die Breitscheidstraße, über die Hofeinfahrt von Haus Nr. 39 (Karosseriebau Pfund).
Fahrzeugzugang	Das Fahrzeug verfügt über einen eingebauten Bordcomputer, Öffnung mit Zugangskarte direkt am Fahrzeug.
Verkehrsanbindung	Berliner Platz: U-Bahn, Bus
nächste Tankstelle	ESSO: Bebelstraße 9, 70176 Stuttgart, Tel. 0711 634936

Stuttgart - West

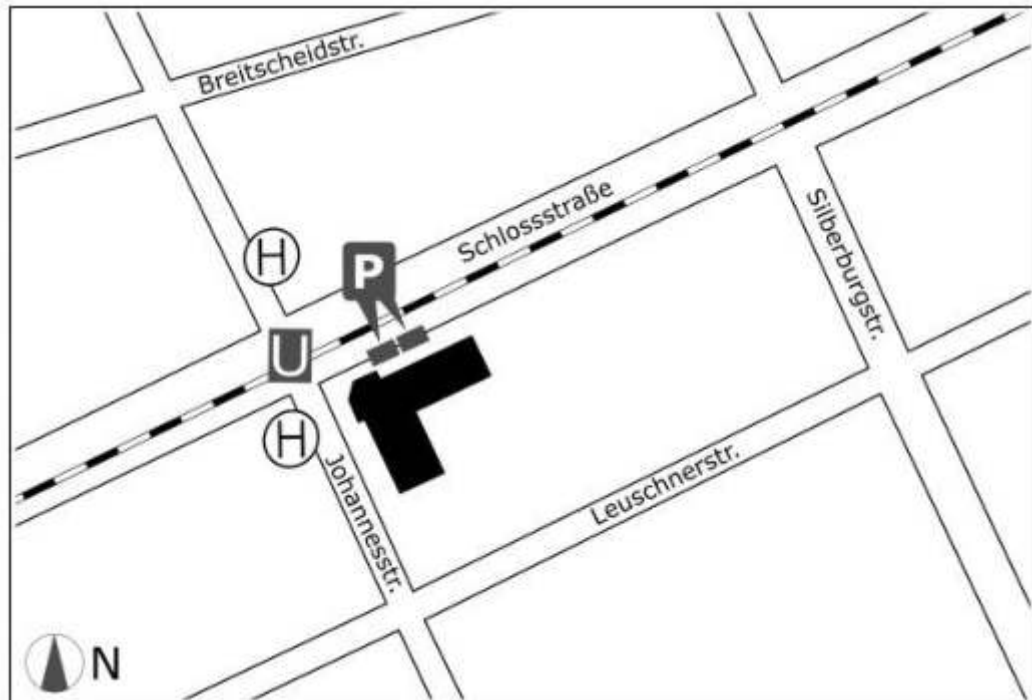
Schloß-/Johannesstraße (Johannesstraße 31)



Standort	Die Fahrzeuge stehen in einer Stichstraße der Johannesstraße nördlich der Kreuzung mit der Schloßstraße. Markierte Stellplätze rechts nach der Einfahrt.
Fahrzeug- zugang	Die Fahrzeuge verfügen über einen eingebauten Bordcomputer, Öffnung mit Zugangskarte oder App direkt am Fahrzeug.
Verkehrs- anbindung	Schloß-/Johannesstraße: U-Bahn, Bus
nächste Tankstelle	ESSO: Bebelstraße 9, 70176 Stuttgart, Tel. 0711 634936

Stuttgart - West

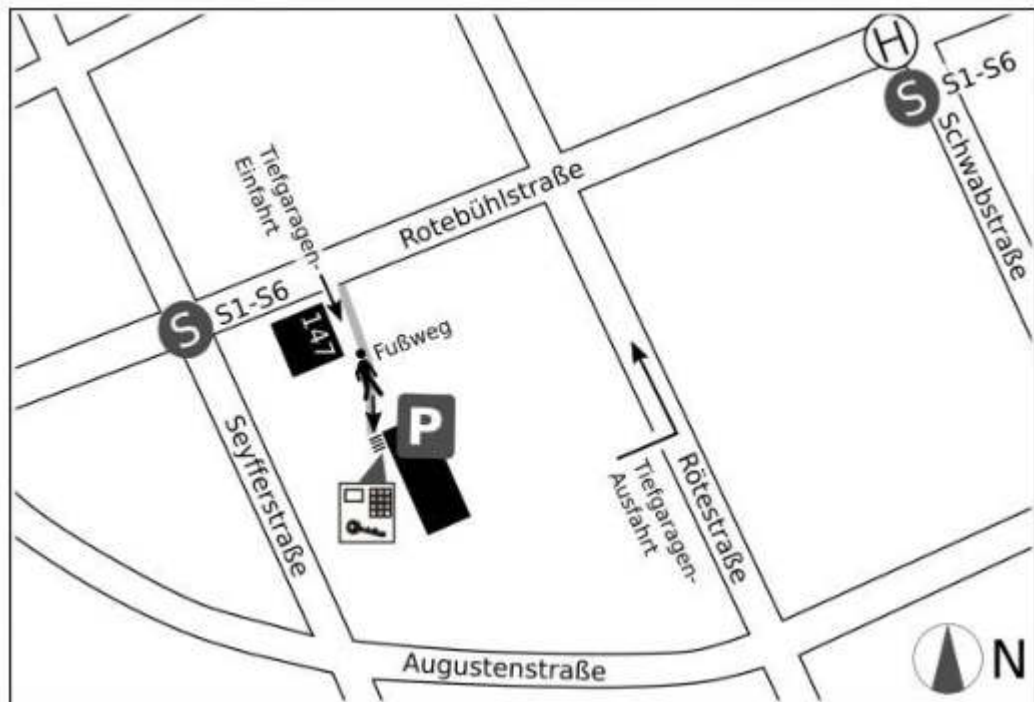
Schloß-/Johannesstraße (Schlossstraße 73)



Standort	Markierte Stellplätze in der Schloßstraße vor Hausnummer 73 hinter der Kreuzung Johannesstraße in Richtung Berliner Platz
Fahrzeugzugang	Die Fahrzeuge verfügen über einen eingebauten Bordcomputer, Öffnung mit Zugangskarte oder App direkt am Fahrzeug.
Verkehrs- anbindung	Schloß-/Johannesstraße: U-Bahn, Bus
nächste Tankstelle	ESSO: Bebelstraße 9, 70176 Stuttgart, Tel. 0711 634936

Stuttgart - West

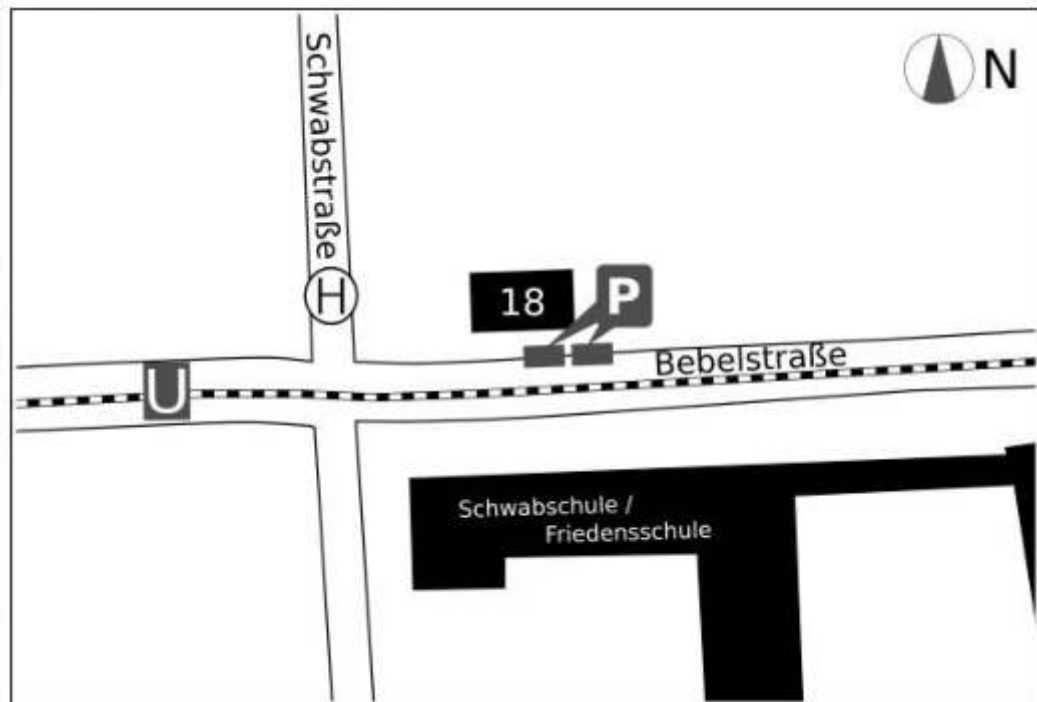
Schwabstraße



Standort	Großgarage mit Einfahrt und Zugang zum Tresor zwischen Rotebühlstraße 145 und 147. Feste Stellplätze in der Tiefgarage im 2. UG (U2). Ausfahrt über die Rätestraße; wegen der Einbahnstraße nur nach links fahren!
Fahrzeugzugang	Neben der Garageneinfahrt in den Innenhof gehend hält man sich leicht rechts. Den Treppenabgang neben dem nächsten Haus nach unten gehen. Der Tresor befindet sich im zweiten Untergeschoss links neben dem Eingang zur Tiefgarage. Aus der Tiefgarage kommend führt Ausgang „3“ zurück zum Tresor.
Besonderheiten	Bitte die Zuordnung der Stellplätze zum Fahrzeugtyp beachten. Die Stellplätze mit den Wallboxen unbedingt für die Elektrofahrzeuge freihalten.
Kindersitze	Kindersitze (15-36 kg) vor Ort, Schlüssel für die Box am Fahrzeugschlüssel. Vorherige Buchung notwendig.
Verkehrs- anbindung	Schwabstraße: S-Bahn, Bus

Stuttgart - West

Schwab-/ Bebelstraße



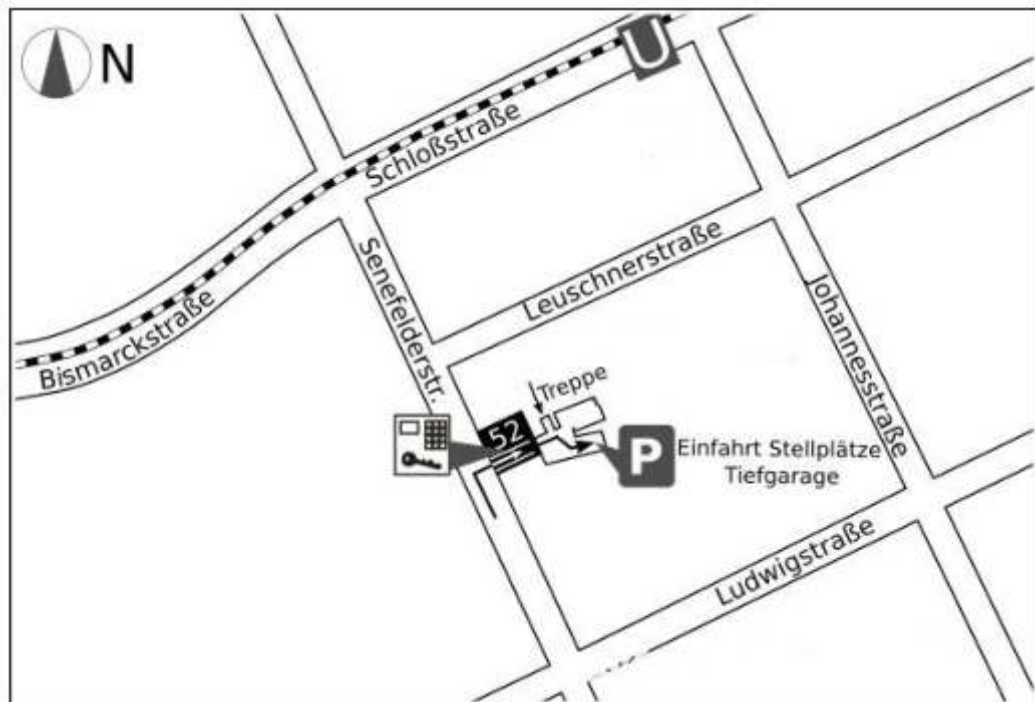
Standort	Die markierten Stellplätze befinden sich am Straßenrand der Bebelstraße vor Hausnummer 18.
Fahrzeugzugang	Die Fahrzeuge verfügen über einen eingebauten Bordcomputer, Öffnung mit Zugangskarte direkt am Fahrzeug.
Verkehrs- anbindung	Schwab-Bebelstraße: U-Bahn, Bus
nächste Tankstelle	6-24h, 7-Tage: ESSO, Bebelstr. 9, Tel. 63 49 36 6-22h, Sa 6-20h, So 8-17h: SHELL, Rosenbergpl. 7, Tel. 63 17 80 24h, 7-Tage: ESSO, Rotenwaldstr.146, Tel. 65 46 55

Stuttgart - West

Senefelderstr. 35 B
(Hinterhof)

Standort	Die Fahrzeuge befinden sich in der Senefelder Str. 35 B, im Hinterhof von "Brautmoden Rafaela".
Fahrzeugzugang	Die Fahrzeuge verfügen über einen eingebauten Bordcomputer, Öffnung mit Zugangskarte direkt am Fahrzeug.
Besonderheiten	Bitte seitlich parken und mittleren Durchgang freihalten.
Verkehrsanbindung	Schloß-/Johannesstraße: U-Bahn, Bus Feuersee: S-Bahn, Bus
nächste Tankstelle	6-23 ³⁰ h, 7-Tage: ESSO, Bebelstr. 9, Tel. 63 49 36 6-22h, Sa 6-20h, So 8-17h: SHELL, Rosenbergpl. 7, Tel. 63 17 80

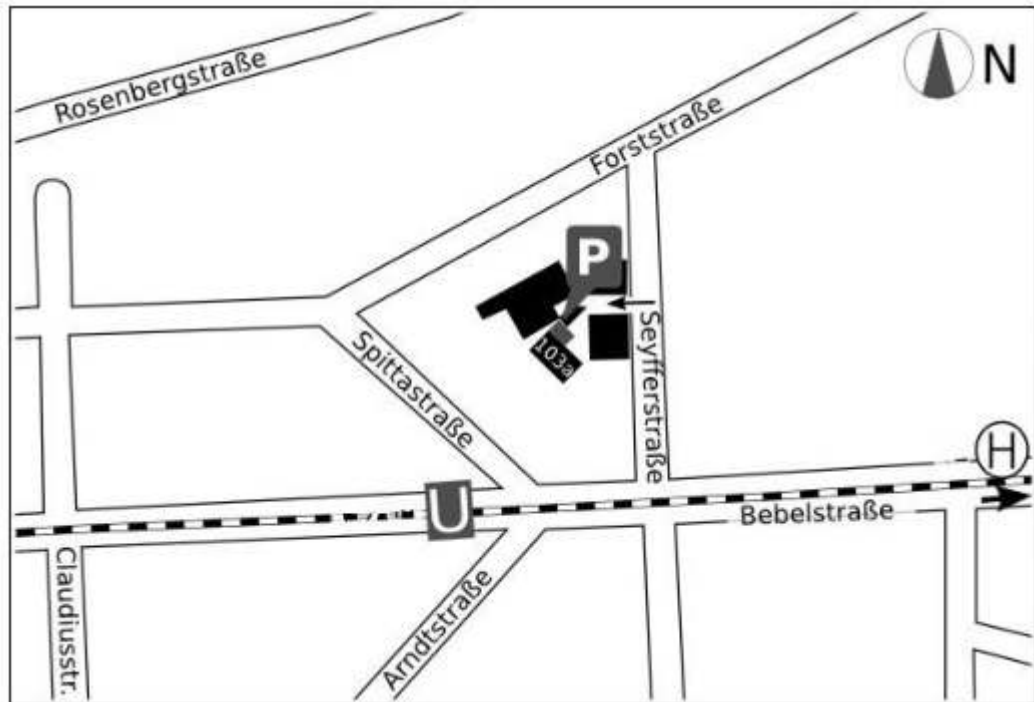
Stuttgart - West

Senefelderstr. 52
(Post)

- Standort** Stellplätze in der Tiefgarage von Hausnr. 52. Zugang durch die Durchfahrt unter dem Haus. Nach dem Haus links befindet sich die Treppe, die zur Tiefgarage führt. Bitte nur gekennzeichnete Stellplätze benutzen.
- Fahrzeugzugang** Der elektronische Stationstresor befindet sich an der linken Wand der Durchfahrt in den Hof.
- Besonderheiten** Das Tor zur Hofeinfahrt ist am Wochenende geschlossen. Der Schlüssel befindet sich am Fahrzeugschlüssel. Bitte den Schlüssel in das Schloss mit der Aufschrift "Mieter" stecken! Außerdem immer das Fahrzeug möglichst nah vor die Schranke fahren (Kontaktschleife!). Das zweite Tor (Rolltor zur Tiefgarage) wird ebenfalls mit dem Schlüsselschalter "Mieter" geöffnet.
2 Kindersitze vor Ort.
- Verkehrs-
anbindung** Schloß-/Johannesstraße: U-Bahn, Bus
Feuersee: S-Bahn, Bus

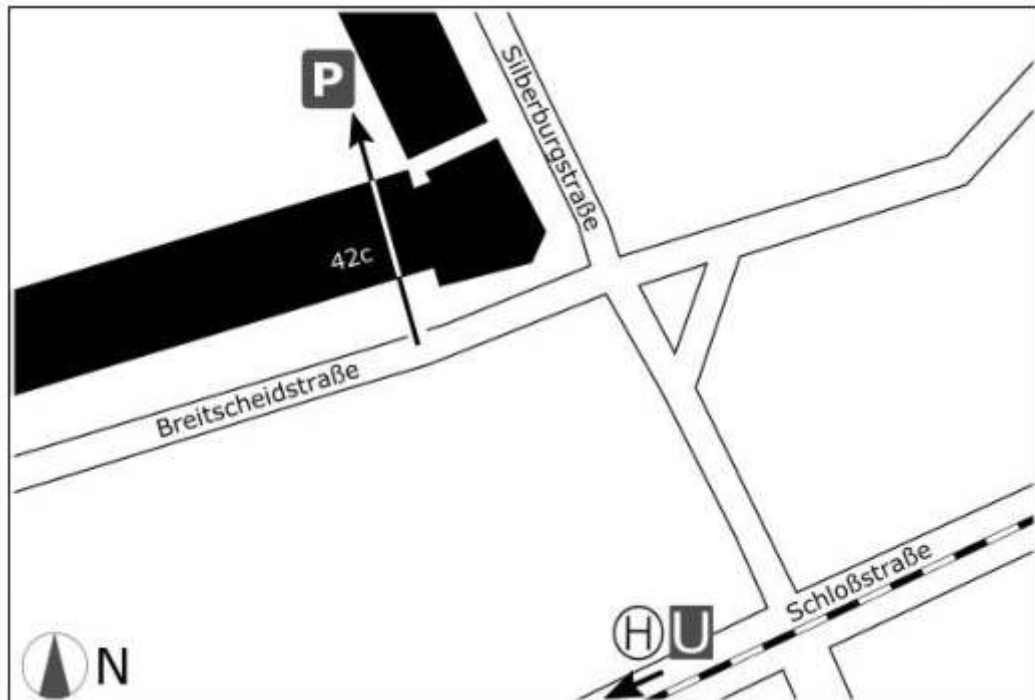
Stuttgart - West

Seyfferstraße 103A



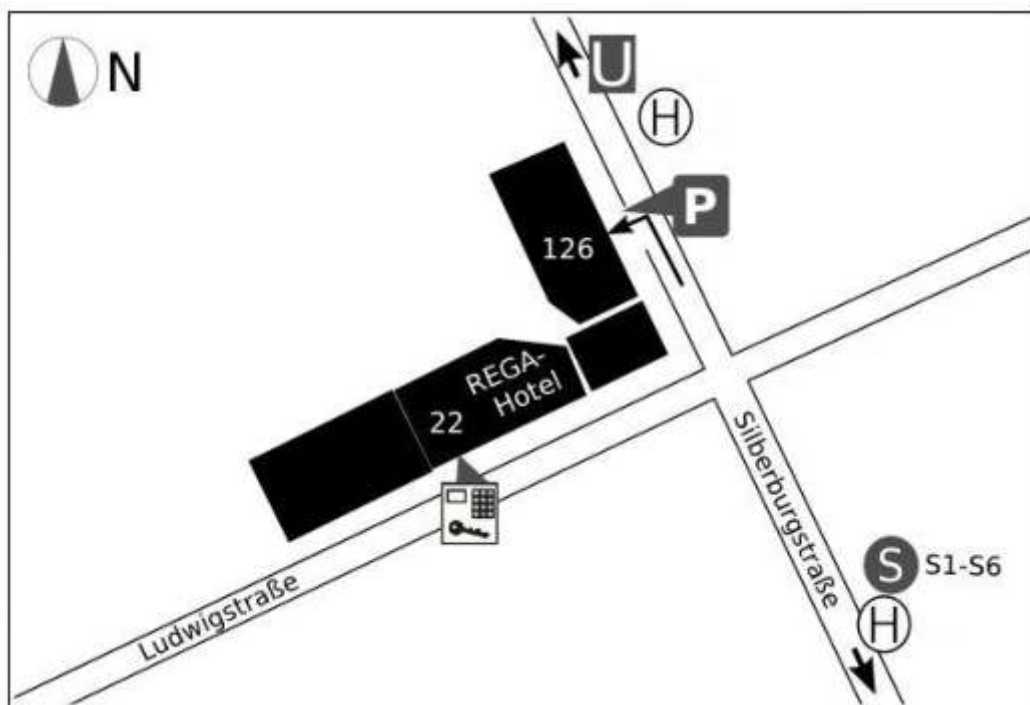
- Standort** Der Stellplatz ist auf dem Hof des Gebäudes Seyfferstr. 103 A. Von der Einfahrt gesehen biegt der Hof links auf das Wohnhaus zu, der Stellplatz befindet sich rechts neben der Eingangstür in einer Nische zwischen Gebäude und Garage.
- Fahrzeugzugang** Das Fahrzeug verfügt über einen eingebauten Bordcomputer, Öffnung mit Zugangskarte direkt am Fahrzeug.
- Verkehrsanbindung** Arndt-/Spittastraße: U-Bahn
Schwab-/Bebelstraße: U-Bahn, Bus
- nächste Tankstelle** ESSO, Bebelstraße 9, 70176 Stuttgart, Tel. 634936
24h: ARAL, Cannstatter Str. 46, 70190 Stuttgart, Tel. 2625648
OMV, Immenhofer Str. 48, 70180 Stuttgart, Tel. 609164

Stuttgart - West

Silberburg-/
Breitscheidstraße

Standort	Gekennzeichneter Stellplatz im Hinterhof von Silberburgstraße 94 – 100. Zufahrt über Breitscheidstraße 42c.
Fahrzeugzugang	Das Fahrzeug verfügt über einen eingebauten Bordcomputer, Öffnung mit Zugangskarte direkt am Fahrzeug.
Verkehrsanbindung	Schloß-/Johannesstraße: U-Bahn, Bus
nächste Tankstelle	ESSO, Bebelstraße 9, 70176 Stuttgart, Tel. 634936 24h: ARAL, Cannstatter Str. 46, 70190 Stuttgart, Tel. 2625648

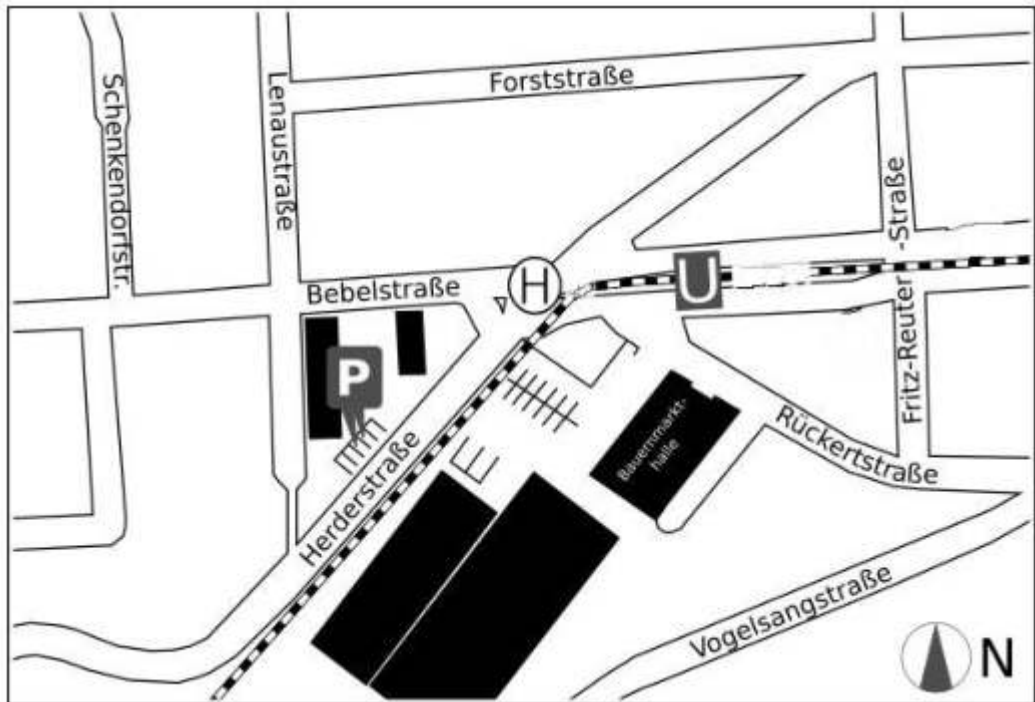
Stuttgart - West

Silberburg-/
Ludwigstraße

Standort	Die Stellplätze (Nr. 176-178) sind auf der untersten Ebene der Tiefgarage des REGA-Hotels. Zum Eingang der Tiefgarage kommen Sie über die Treppe hinter dem Tresor. Die Tür öffnet sich mit dem Schlüssel am Fahrzeugschlüssel.
Fahrzeugzugang	Elektronischer Stationstresor vor dem Haus Ludwigstraße 22.
Besonderheiten	Die Ein- und Ausfahrt erfolgt über die Garageneinfahrt neben der Silberburgstraße 126. Zur Ausfahrt öffnen Sie das Tor mit dem Zugseil. Die Einfahrt erfolgt mit dem Schlüssel am Fahrzeugschlüssel.
Verkehrs- anbindung	Schloß-/Johannesstraße: U-Bahn, Bus Feuersee: S-Bahn, Bus
nächste Tankstelle	ESSO, Bebelstraße 9, 70176 Stuttgart, Tel. 634936 24h: ARAL, Cannstatter Str. 46, 70190 Stuttgart, Tel. 2625648

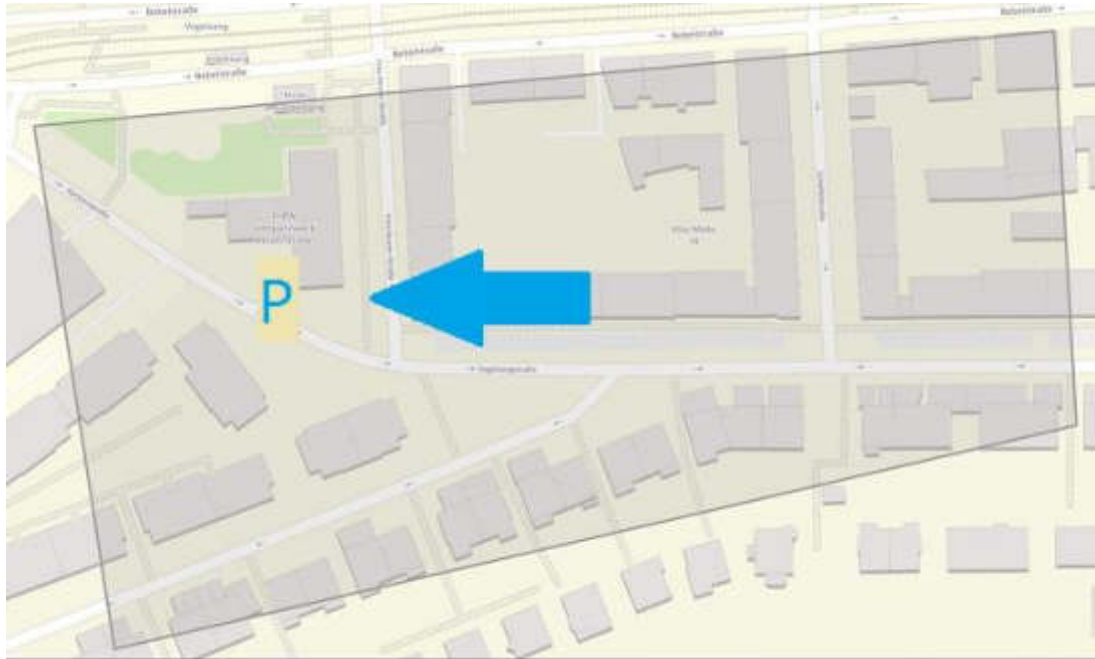
Stuttgart - West

Vogelsang
Herderstraße



- Standort Die Stellplätze befinden sich in der Herderstraße zwischen der Bebelstraße und Lenaustraße – gegenüber der Station Vogelsang. Die Fahrzeuge sind vor zwei, von stadtmobil angemieteten Garagen abgestellt. Bitte immer vor diesen mit stadtmobil-Schildern gekennzeichneten Garagen parken!
- Fahrzeugzugang Die Fahrzeuge verfügen über einen eingebauten Bordcomputer, Öffnung mit Zugangskarte direkt am Fahrzeug.
- Verkehrsanbindung Vogelsang: U-Bahn, Bus
- nächste Tankstelle 6-24h, 7-Tage: ESSO, Bebelstr. 9, Tel. 63 49 36
24h, 7-Tage: ESSO, Rotenwaldstr. 146 (Westbf.), Tel. 65 46 55

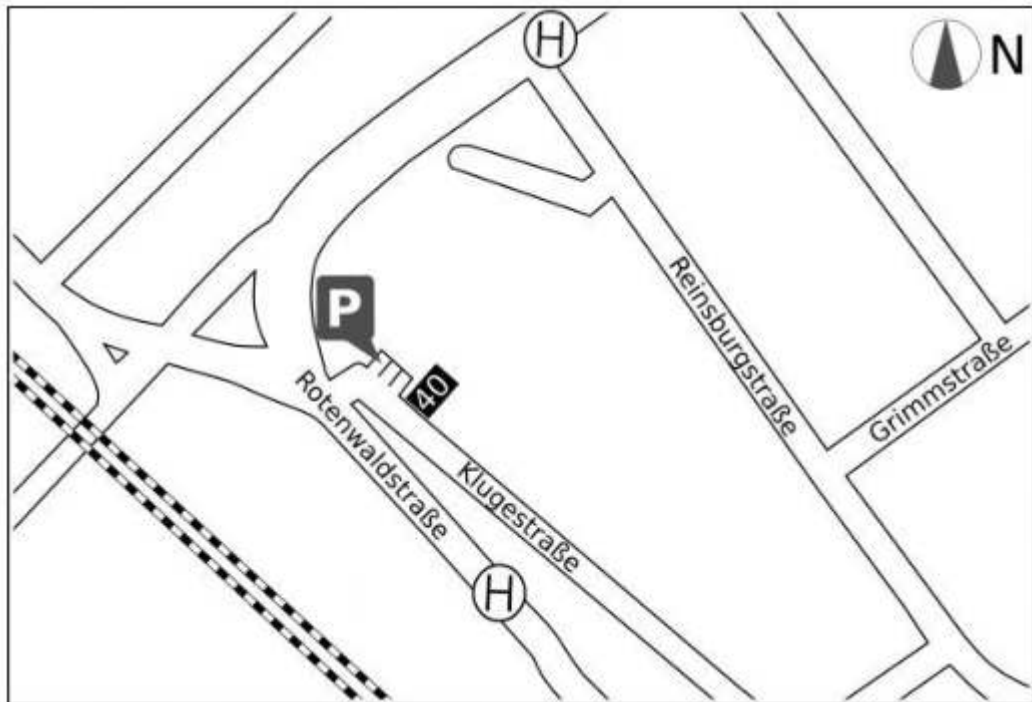
Stuttgart - West

Vogelsang Rückert-
straße (Quartier)

Standort	Das Fahrzeug steht auf den Parkplätzen in der Rückertstraße. Wenn in diesem Bereich kein freier Stellplatz zu finden ist, kann zum Parken auf den schraffierten Bereich des Quartiers „Vogelsang Rückertstraße“ ausgewichen werden. Bitte immer möglichst nahe des eingezeichneten „P“ parken.
Fahrzeugzugang	Das Fahrzeug verfügt über einen eingebauten Bordcomputer, Öffnung mit Zugangskarte oder App direkt am Fahrzeug.
Besonderheiten	Bei Buchung eines Fahrzeugs von einem „Quartierstellplatz“ bitte die Buchungsbestätigung aktivieren.
Verkehrsanbindung	Vogelsang: U-Bahn
nächste Tankstelle	6-24h, 7-Tage: ESSO, Bebelstr. 9, Tel. 63 49 36 24h, 7-Tage: ESSO, Rotenwaldstr. 146 (Westbf.), Tel. 65 46 55

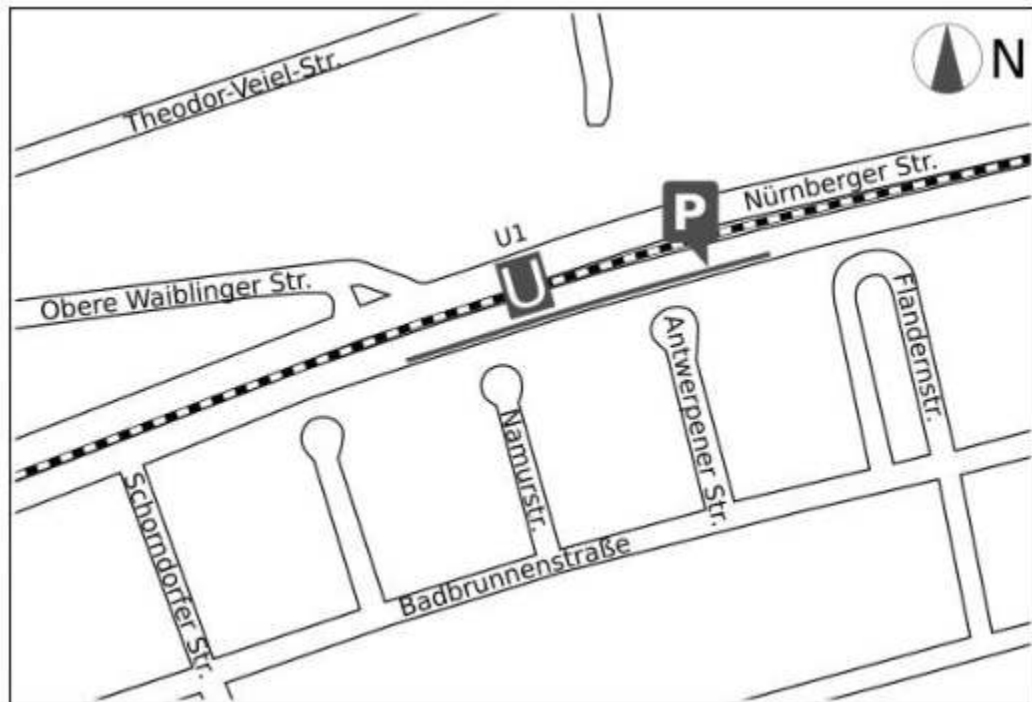
Stuttgart - West

Westbahnhof



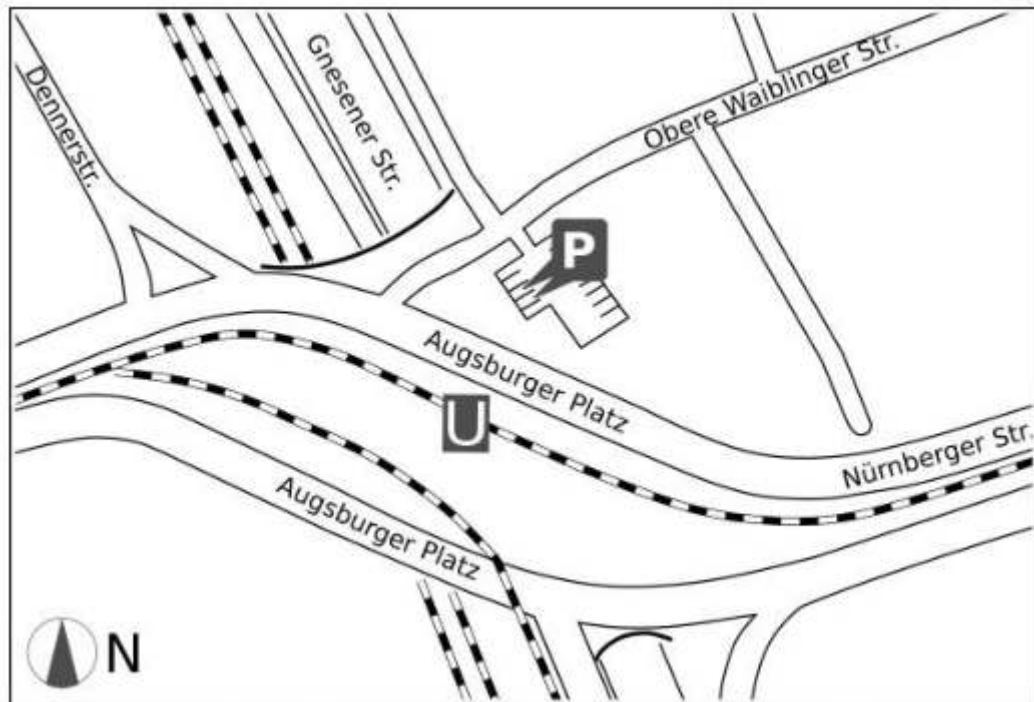
Standort	Markierte Stellplätze neben Gebäude Klugestraße 40. Einbahnstraße beachten: Zufahrt von Reinsburgstraße!
Fahrzeugzugang	Die Fahrzeuge verfügen über einen eingebauten Bordcomputer, Öffnung mit Zugangskarte direkt am Fahrzeug.
Verkehrsanbindung	Westbahnhof: Bus Kleiststraße: Bus
nächste Tankstelle	6-24h, 7-Tage: ESSO, Bebelstr. 9, Tel. 63 49 36 24h, 7-Tage: ESSO, Rotenwaldstr. 146 (Westbf.), Tel. 65 46 55

Stuttgart - Bad Cannstatt Antwerpener Straße



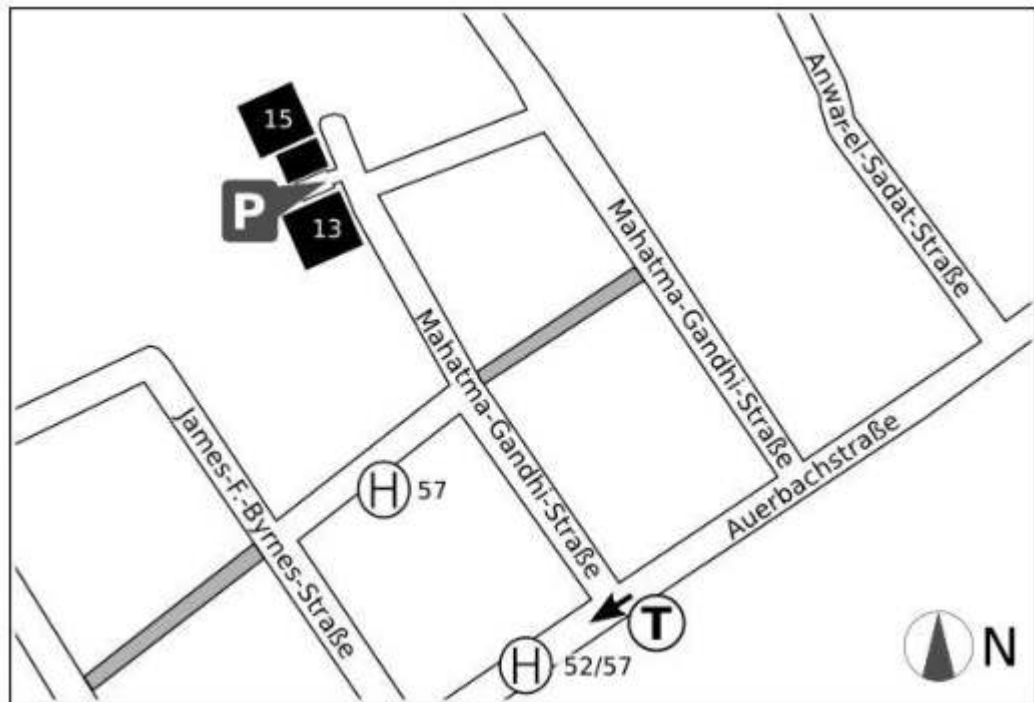
- Standort Die Fahrzeuge haben keinen festen Stellplatz, sondern stehen in der Nürnberger Straße in Fahrtrichtung Fellbach. Bitte möglichst in der Nähe der Stadtbahn-Station „Antwerpener Straße“ parken. Bitte immer in Fahrtrichtung Fellbach parken!
- Fahrzeugzugang Die Fahrzeuge verfügen über einen eingebauten Bordcomputer. Öffnung mit Zugangskarte oder App direkt am Fahrzeug.
- Verkehrsanbindung Antwerpener Straße: U-Bahn
Nürnberger Str.: S-Bahn, U-Bahn
- nächste Tankstelle 6-24h, Sa 6.30-24h, So 7.30-24h: AGIP, Nürnberger Str. 18, Tel. 52 74 50

Stuttgart - Bad Cannstatt Augsburgburger Platz



Standort	Die Fahrzeuge stehen auf markierten Stellplätzen auf dem Parkplatz am Ende der Oberen Waiblinger Straße am Augsburgburger Platz.
Fahrzeugzugang	Die Fahrzeuge verfügen über einen eingebauten Bordcomputer. Öffnung mit Zugangskarte oder App direkt am Fahrzeug.
Verkehrsanbindung	Augsburger Platz: U-Bahn Nürnberger Str.: S-Bahn, U-Bahn
nächste Tankstelle	6-24h, Sa 6.30-24h, So 7.30-24h: AGIP, Nürnberger Str. 18, Tel. 52 74 50

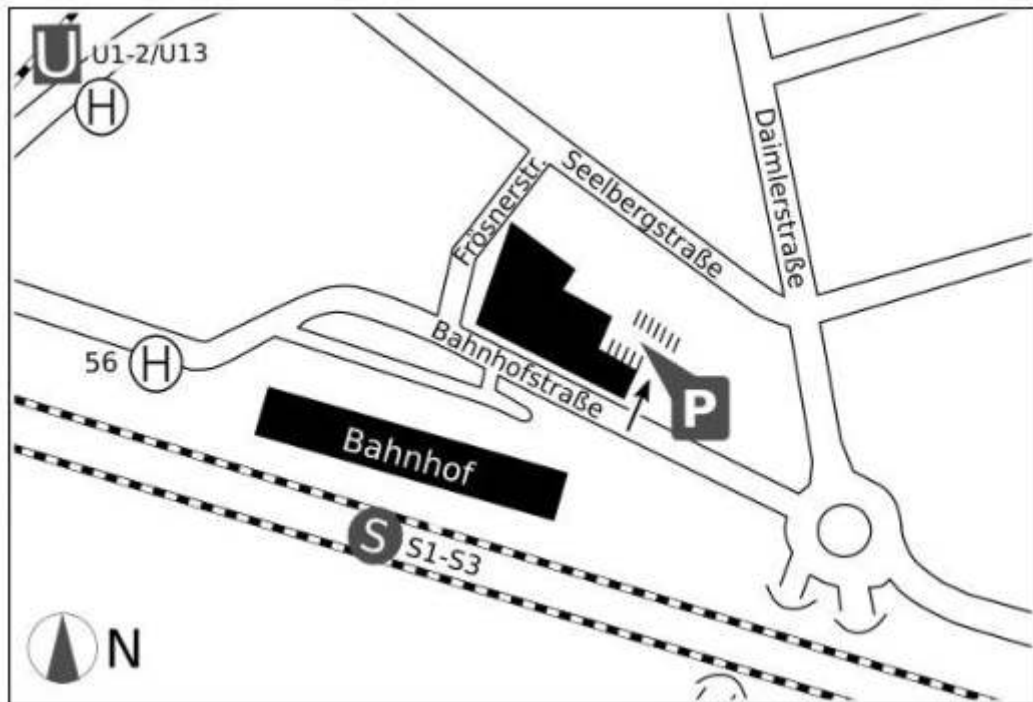
Stuttgart - Bad Cannstatt Burgholzhof



Standort	Der gekennzeichnete Stellplatz befindet sich zwischen den Gebäuden Mahatma-Gandhi-Str. 13 und Mahatma-Gandhi-Str. 15 unmittelbar neben dem Gebäude Mahatma-Gandhi-Str. 13.
Fahrzeugzugang	Das Fahrzeug verfügt über einen eingebauten Bordcomputer. Öffnung mit Zugangskarte oder App direkt am Fahrzeug.
Verkehrsanbindung	Burgholzhof: Bus Alter Gutshof: Bus
nächste Tankstelle	24 h, ARAL: Pragstraße 138, 70376 Stuttgart, Tel. 0711 8560500

Stuttgart - Bad Cannstatt

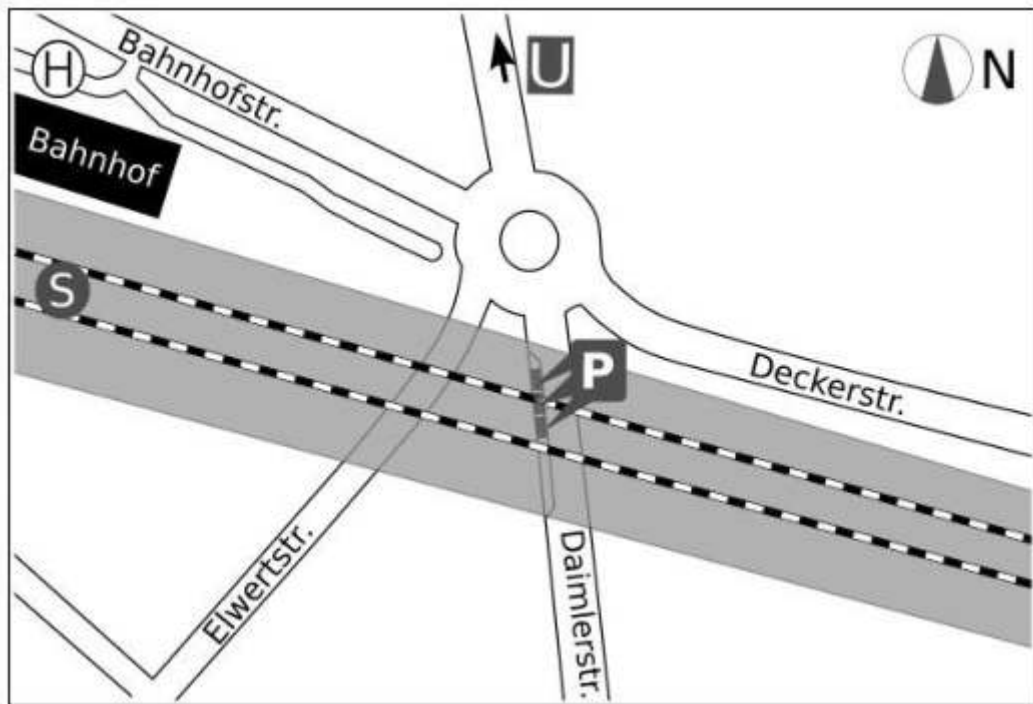
Cannstatt Bahnhof
Agentur für Arbeit



- Standort** Stellplätze im Hinterhof von der Arbeitsagentur und Kieser-Training. Fahrzeuge bitte nur auf den gekennzeichneten stadtmobil-Parkplätzen abstellen.
- Fahrzeugzugang** Die Fahrzeuge verfügen über einen eingebauten Bordcomputer. Öffnung mit Zugangskarte oder App direkt am Fahrzeug.
- Besonderheiten** Die Stellplätze sind durch eine Schranke gesichert. Die Ausfahrt funktioniert automatisch. Zur Einfahrt bis an die Schranke vorfahren und den Park-Chip am Fahrzeugschlüssel (weiß-blauer Plastikchip) an das quadratische Lesegerät am Pfosten links halten.
- Verkehrsanbindung** Bad Cannstatt Bf.: S-Bahn, Bus
Wilhelmsplatz: U-Bahn, Bus
- nächste Tankstelle** 24h, 7-Tage: ARAL, Waiblinger Straße 23 - 25, Tel. 56 89 92
24h, 7-Tage: DEA, Mercedesstr. 41, Tel. 56 26 09

Stuttgart - Bad Cannstatt

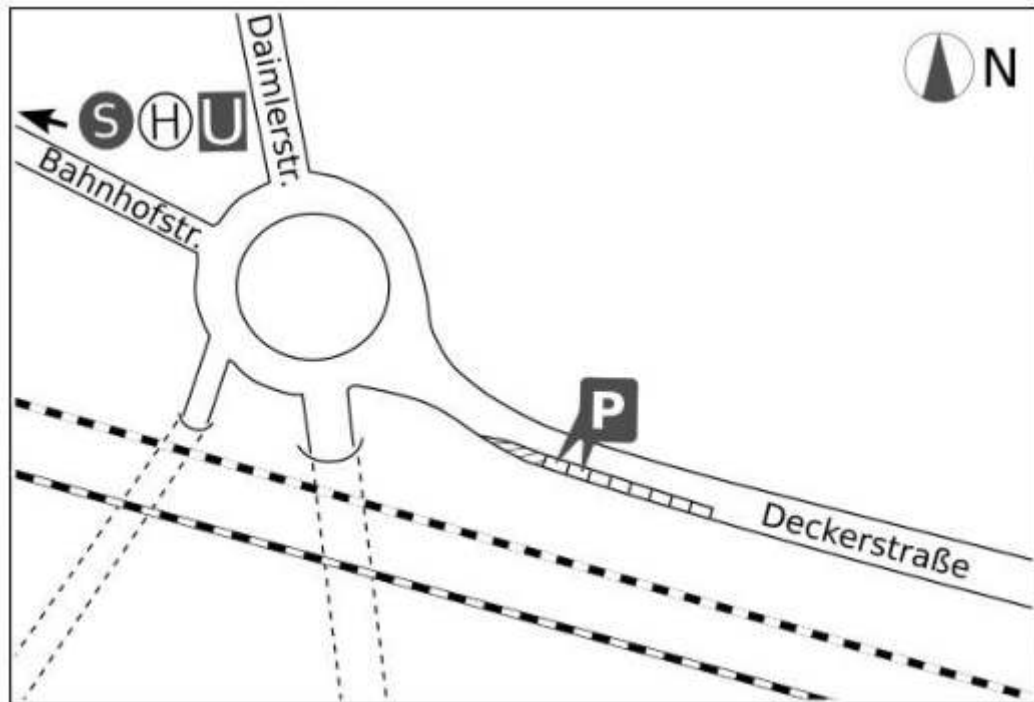
Cannstatt Bahnhof Daimlerstr. (Unterführung)



Standort	Markierte Stellplätze in der Daimlerstraße direkt nach dem Kreisverkehr in der Unterführung.
Fahrzeugzugang	Die Fahrzeuge verfügen über einen eingebauten Bordcomputer. Öffnung mit Zugangskarte oder App direkt am Fahrzeug.
Besonderheiten	Bitte achten Sie auf die Radfahrer auf dem Radstreifen direkt neben den Stellplätzen.
Verkehrsanbindung	Bad Cannstatt Bf.: S-Bahn, Bus Wilhelmsplatz: U-Bahn, Bus
nächste Tankstelle	24h, 7-Tage: ARAL, Waiblinger Straße 23 - 25, Tel. 56 89 92 24h, 7-Tage: DEA, Mercedesstr. 41, Tel. 56 26 09

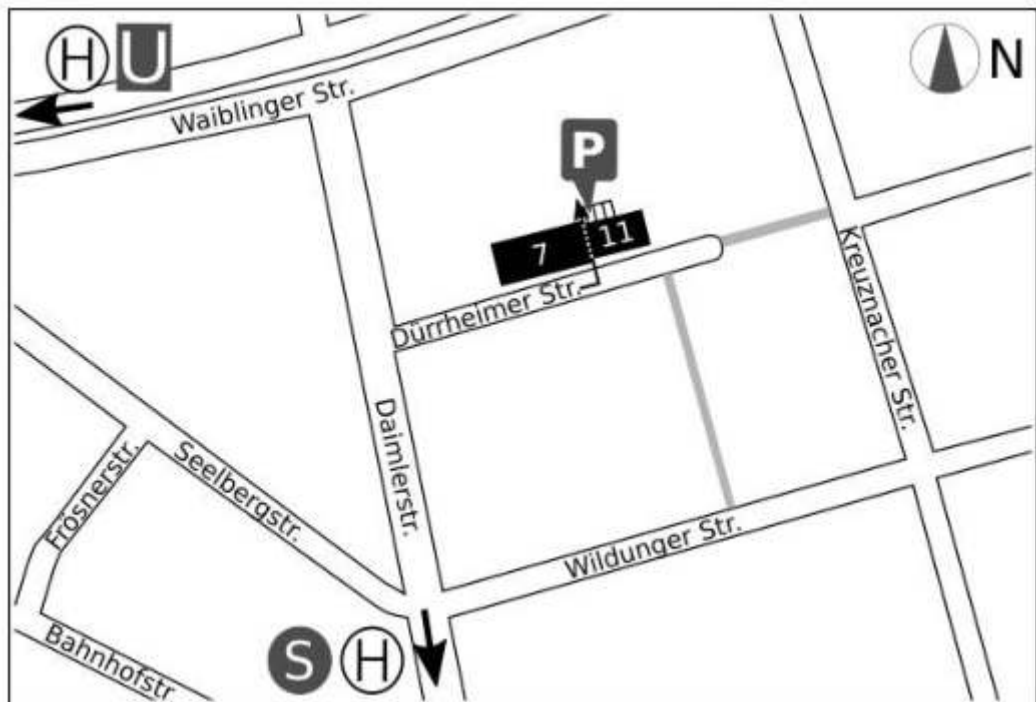
Stuttgart - Bad Cannstatt

Cannstatt Bahnhof
Deckerstraße



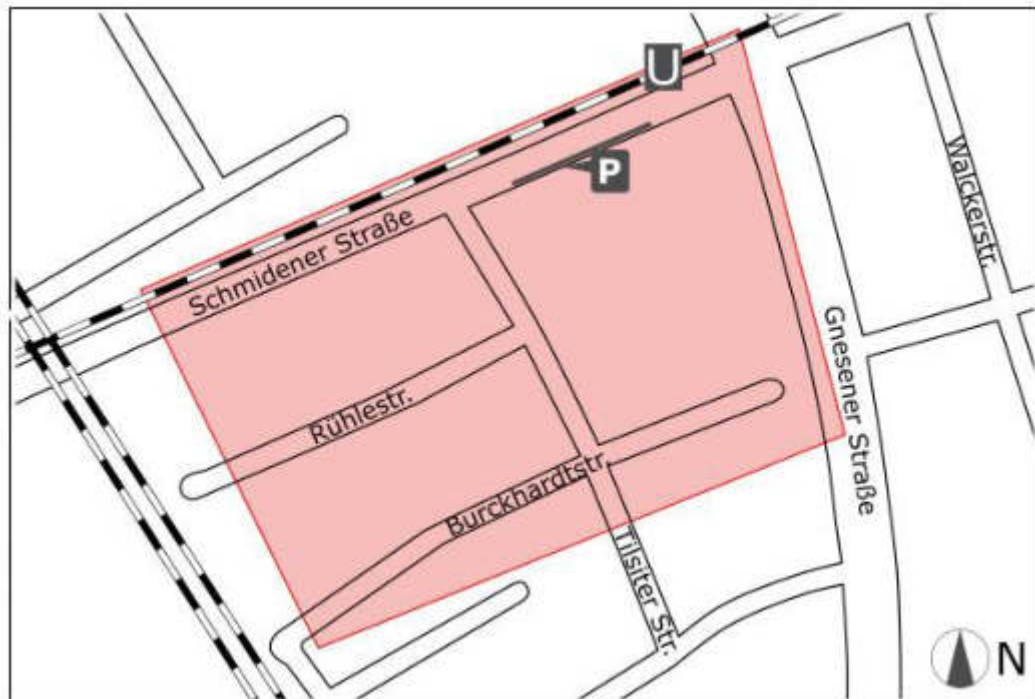
- Standort Die markierten Stellplätze befinden sich in der Deckerstraße gegenüber vom CARRÉ direkt nach dem Kreisverkehr
- Fahrzeugzugang Die Fahrzeuge verfügen über einen eingebauten Bordcomputer. Öffnung mit Zugangskarte oder App direkt am Fahrzeug.
- Verkehrsanbindung Bad Cannstatt Bf.: S-Bahn, Bus
Wilhelmsplatz: U-Bahn, Bus
- nächste Tankstelle 24h, 7-Tage: ARAL, Waiblinger Straße 23 - 25, Tel. 56 89 92
24h, 7-Tage: DEA, Mercedesstr. 41, Tel. 56 26 09

Stuttgart - Bad Cannstatt Dürrheimer Straße 11



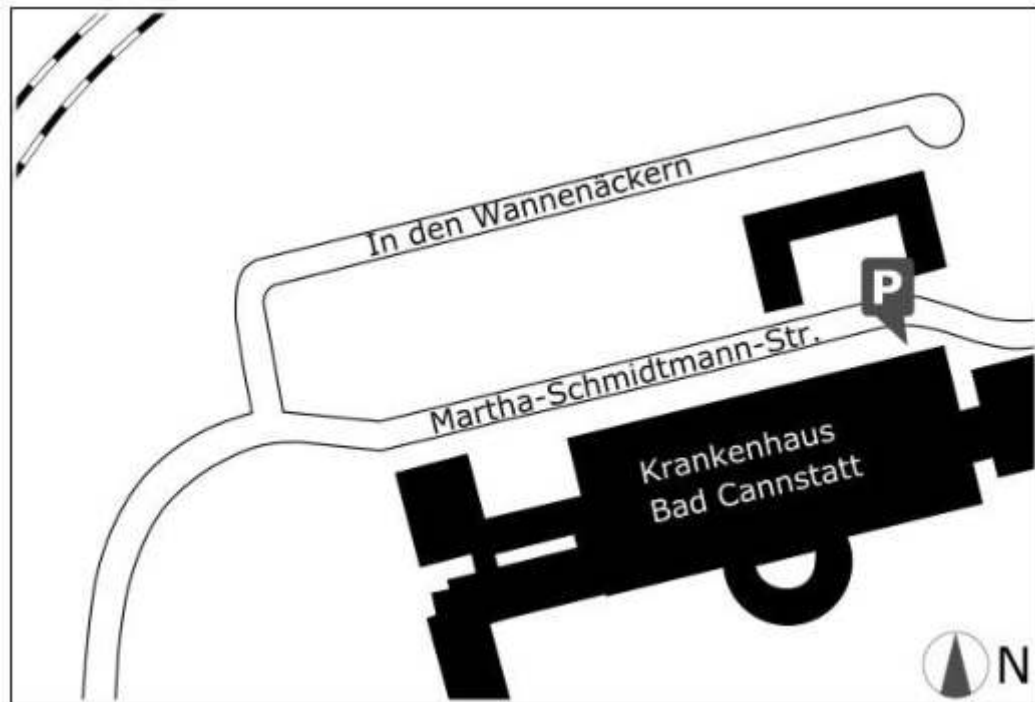
Standort	Das Fahrzeug steht auf einem markierten Stellplatz im Innenhof von Haus Nr. 11 in der Dürrheimer Str. Es ist der rechte Parkplatz direkt neben der Einfahrt an der Hausseite.
Fahrzeugzugang	Die Fahrzeuge verfügen über einen eingebauten Bordcomputer. Öffnung mit Zugangskarte oder App direkt am Fahrzeug.
Besonderheiten	Einfahrt von der Daimlerstraße in die Dürrheimer Straße. Einfahrt in den Innenhof links neben Hausnummer 11.
Verkehrsanbindung	Bad Cannstatt Bf.: S-Bahn, Bus Wilhelmsplatz: U-Bahn, Bus
nächste Tankstelle	24h, 7-Tage: ARAL, Waiblinger Straße 23 - 25, Tel. 56 89 92 24h, 7-Tage: DEA, Mercedesstr. 41, Tel. 56 26 09

Stuttgart - Bad Cannstatt Gnesener Straße (Quartier)



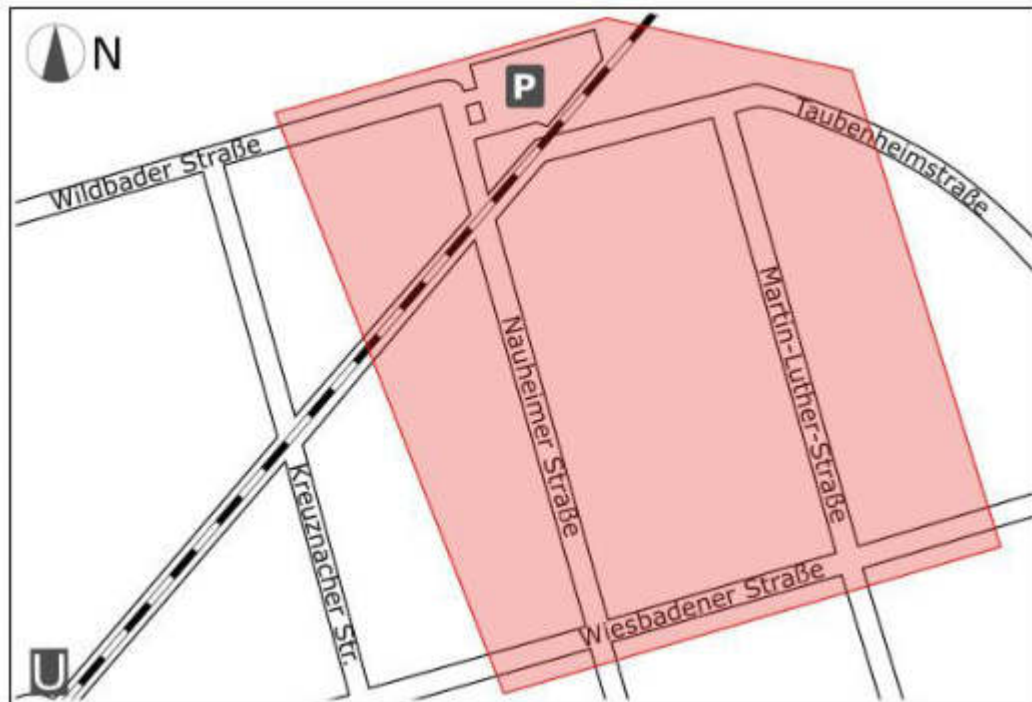
- Standort** Das Fahrzeug steht nahe der Kreuzung Schmidener Str./Tilsiter Str. Wenn in diesem Bereich kein freier Stellplatz zu finden ist, kann zum Parken auf den schraffierten Bereich des Quartiers „Gnesener Straße“ ausgewichen werden. Bitte immer möglichst nahe des eingezeichneten „P“ parken.
- Fahrzeugzugang** Das Fahrzeug verfügt über einen eingebauten Bordcomputer. Öffnung mit Zugangskarte oder App direkt am Fahrzeug.
- Besonderheiten** Bei Buchung eines Fahrzeugs von einem „Quartierstellplatz“ bitte die Buchungsbestätigung aktivieren.
- Verkehrs-anbindung** Gnesener Straße: U-Bahn
- nächste Tankstelle** 24 h, ARAL: Waiblinger Straße 23-25, 70372 Stuttgart, Tel. 0711 9561039

Stuttgart - Bad Cannstatt Klinikum



Standort	Gekennzeichnete Stellplatz direkt vor der Notaufnahme Krankenhaus Bad Cannstatt. Zufahrt über Martha-Schmidtman-Straße, Richtung Sackgasse.
Fahrzeugzugang	Das Fahrzeug verfügt über einen eingebauten Bordcomputer. Öffnung mit Zugangskarte oder App direkt am Fahrzeug.
Verkehrsanbindung	Nürnberger Straße: S-Bahn, U-Bahn
nächste Tankstelle	24 h, ARAL: Waiblinger Straße 23-25, 70372 Stuttgart, Tel. 0711 9561039

Stuttgart - Bad Cannstatt Kursaal (Quartier)



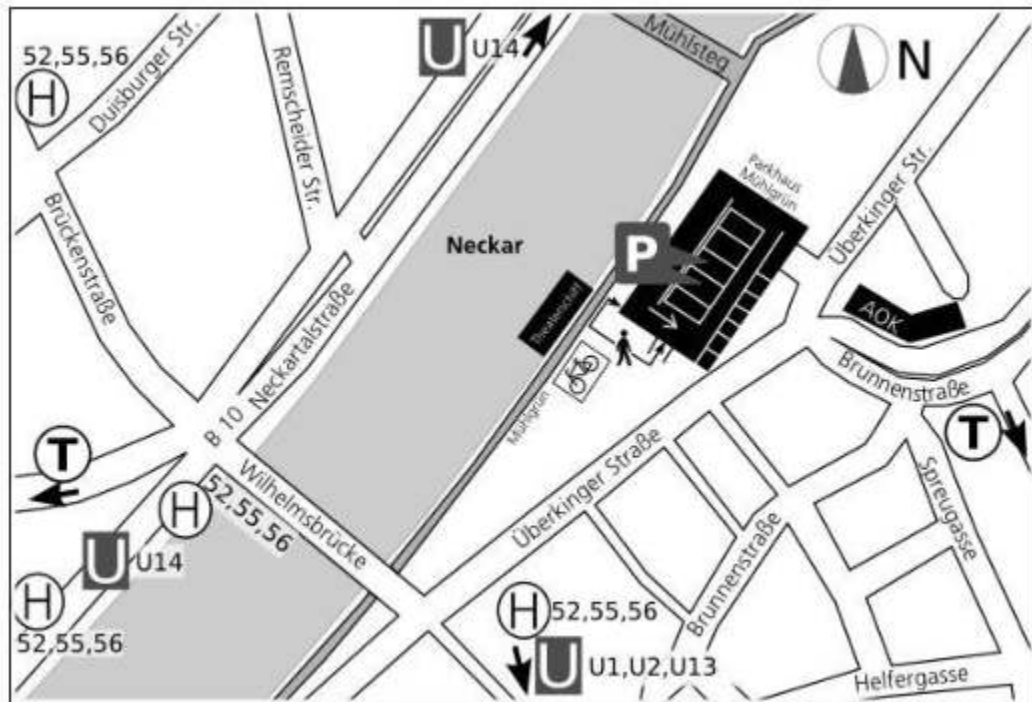
Standort	Das Fahrzeug steht auf dem Parkplatz an der Kreuzung Wildbader Straße/Nauheimer Straße. Wenn in diesem Bereich kein freier Stellplatz zu finden ist, kann zum Parken auf den schraffierten Bereich des Quartiers „Kursaal“ ausgewichen werden. Bitte immer möglichst nahe des eingezeichneten „P“ parken.
Fahrzeugzugang	Das Fahrzeug verfügt über einen eingebauten Bordcomputer. Öffnung mit Zugangskarte oder App direkt am Fahrzeug.
Besonderheiten	Bei Buchung eines Fahrzeugs von einem „Quartierstellplatz“ bitte die Buchungsbestätigung aktivieren.
Verkehrsanbindung	Daimlerplatz: U-Bahn Kursaal: U-Bahn
nächste Tankstelle	24 h, ARAL: Waiblinger Straße 23-25, 70372 Stuttgart, Tel. 0711 9561039

Stuttgart - Bad Cannstatt Martinskirche



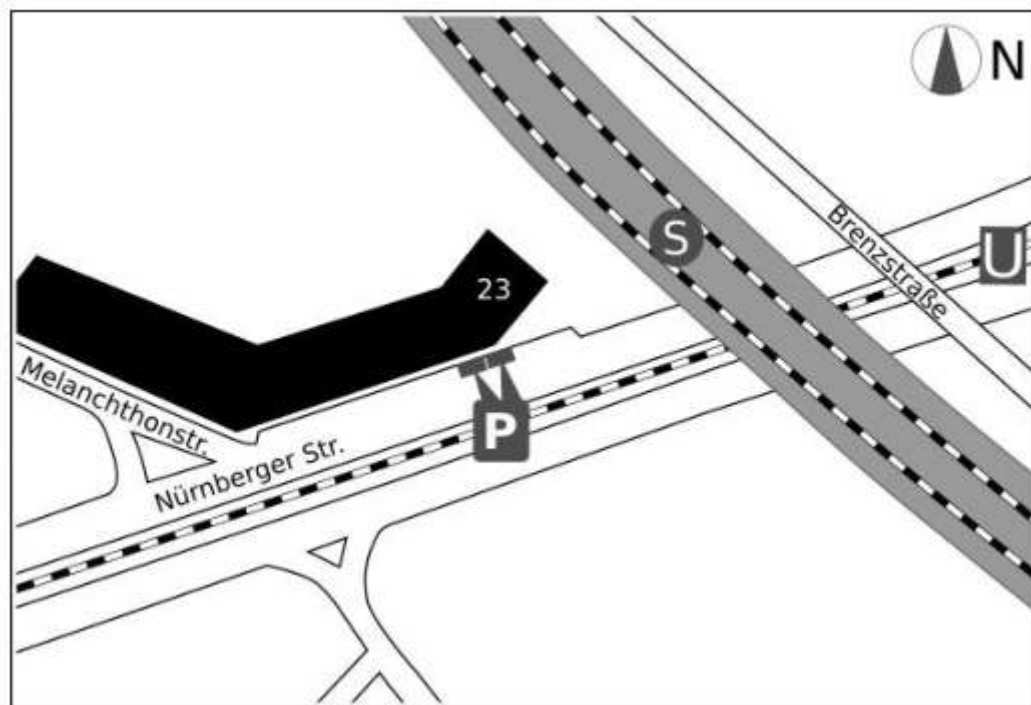
- Standort** Die gekennzeichneten Stellplätze befinden sich zwischen der Martinskirche und dem Haus Duisburger Straße 29.
- Fahrzeugzugang** Die Fahrzeuge verfügen über einen eingebauten Bordcomputer. Öffnung mit Zugangskarte oder App direkt am Fahrzeug.
- Verkehrsanbindung** Martinskirche: Bus
Rosensteinbrücke: U-Bahn, Bus
- nächste Tankstelle** 24 h, ARAL: Pragstraße 138, 70376 Stuttgart, Tel. 0711 8560500
24 h, ARAL: Waiblinger Straße 23-25, 70372 Stuttgart, Tel. 0711 9561039

Stuttgart - Bad Cannstatt Mühlgrün



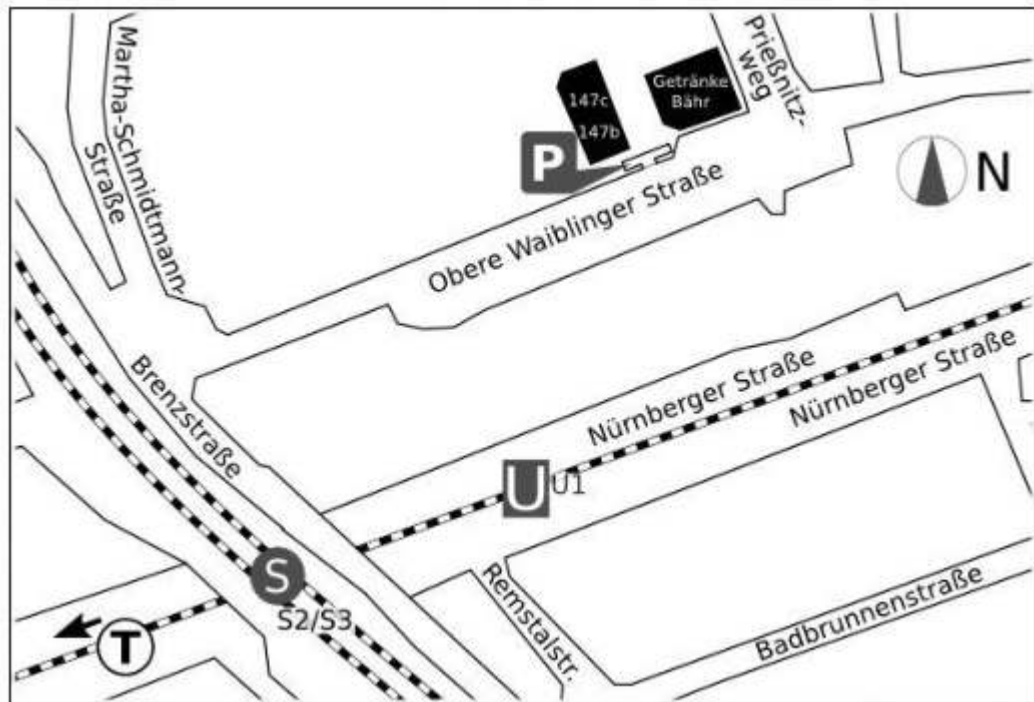
- | | |
|--------------------|---|
| Standort | Die gekennzeichneten Stellplätze befinden sich im Parkhaus Mühlgrün in der Überkinger Straße auf dem oberen Parkdeck. Bitte nur auf den beschilderten Plätzen parken. |
| Fahrzeugzugang | Die Fahrzeuge verfügen über einen eingebauten Bordcomputer. Öffnung mit Zugangskarte oder App direkt am Fahrzeug. |
| Fahrradstellplatz | Fahrradständer direkt am Parkhaus vorhanden, Anfahrt gut mit Fahrrad möglich. |
| Verkehrsanbindung | Mühlsteg: U-Bahn
Rosensteinbrücke: U-Bahn, Bus
Wilhelmsplatz: U-Bahn, Bus |
| nächste Tankstelle | 24 h, ARAL: Pragstraße 138, 70376 Stuttgart, Tel. 0711 8560500
24 h, ARAL: Waiblinger Straße 23-25, 70372 Stuttgart, Tel. 0711 9561039 |

Stuttgart - Bad Cannstatt Nürnberger Str. 21



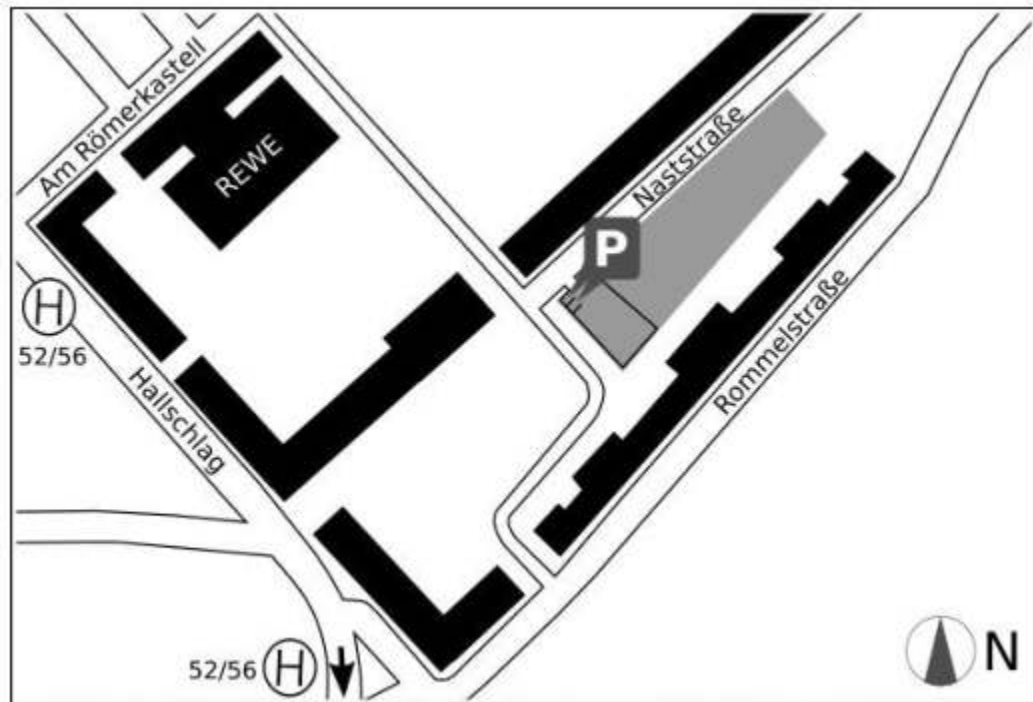
Standort	Markierte Stellplätze in der Nürnberger Straße nahe der S-Bahn-Station „Nürnberger Straße“ Fahrtrichtung Bad Cannstatt.
Fahrzeugzugang	Die Fahrzeuge verfügen über einen eingebauten Bordcomputer. Öffnung mit Zugangskarte oder App direkt am Fahrzeug.
Verkehrs- anbindung	Nürnberger Straße: S-Bahn, U-Bahn, Bus
nächste Tankstelle	6-24h, Sa 6 ³⁰ -24h, So 7 ³⁰ -24h: AGIP, Nürnberger Str. 18, Tel. 52 74 50

Stuttgart - Bad Cannstatt Obere Waiblinger Str. 147



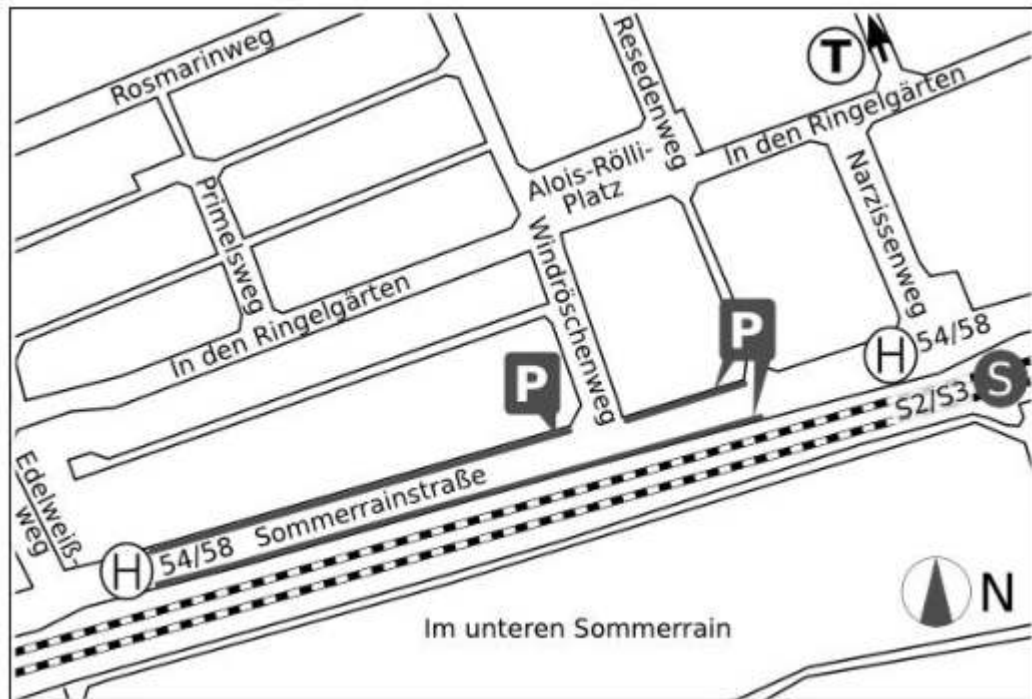
Standort	Das Fahrzeug steht in der Oberen Waiblinger Straße (Ecke Priebnitzweg). Der gekennzeichnete Stellplatz befindet sich beim Eingang zu den Häusern Obere Waiblinger Str. 147b u. 147c.
Fahrzeugzugang	Das Fahrzeug verfügt über einen eingebauten Bordcomputer. Öffnung mit Zugangskarte oder App direkt am Fahrzeug.
Besonderheiten	Immer rückwärts einparken und Mülltonnenanlage freihalten.
Verkehrsanbindung	Nürnberger Straße: S-Bahn, Bus
nächste Tankstelle	6-24h, Sa 6 ³⁰ -24h, So 7 ³⁰ -24h: AGIP, Nürnberger Str. 18, Tel. 52 74 50

Stuttgart - Bad Cannstatt Römerkastell



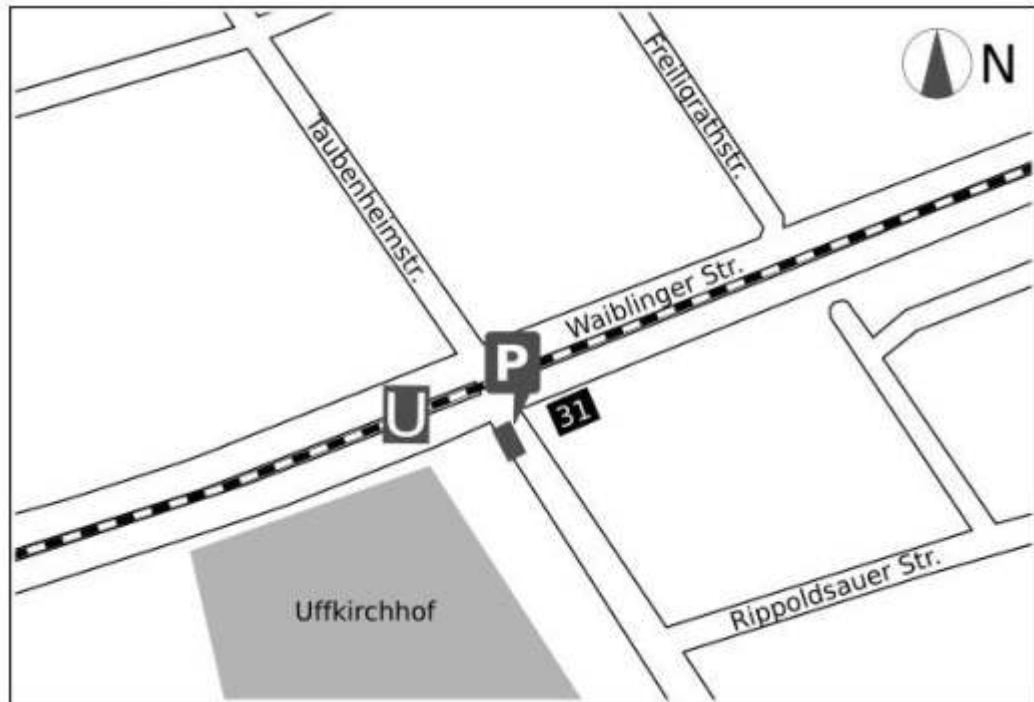
Standort	Die Fahrzeuge stehen im Innenhof der Reiterkaserne auf markierten Stellplätzen. Zufahrt über die Rommelstraße.
Fahrzeugzugang	Die Fahrzeuge verfügen über einen eingebauten Bordcomputer. Öffnung mit Zugangskarte oder App direkt am Fahrzeug.
Verkehrs- anbindung	Am Römerkastell: Bus Riethmüllerhaus: U-Bahn
nächste Tankstelle	24 h, ARAL: Pragstraße 138, 70376 Stuttgart, Tel. 0711 8560500 24 h, ARAL: Waiblinger Straße 23-25, 70372 Stuttgart, Tel. 0711 9561039

Stuttgart - Bad Cannstatt Sommerrain



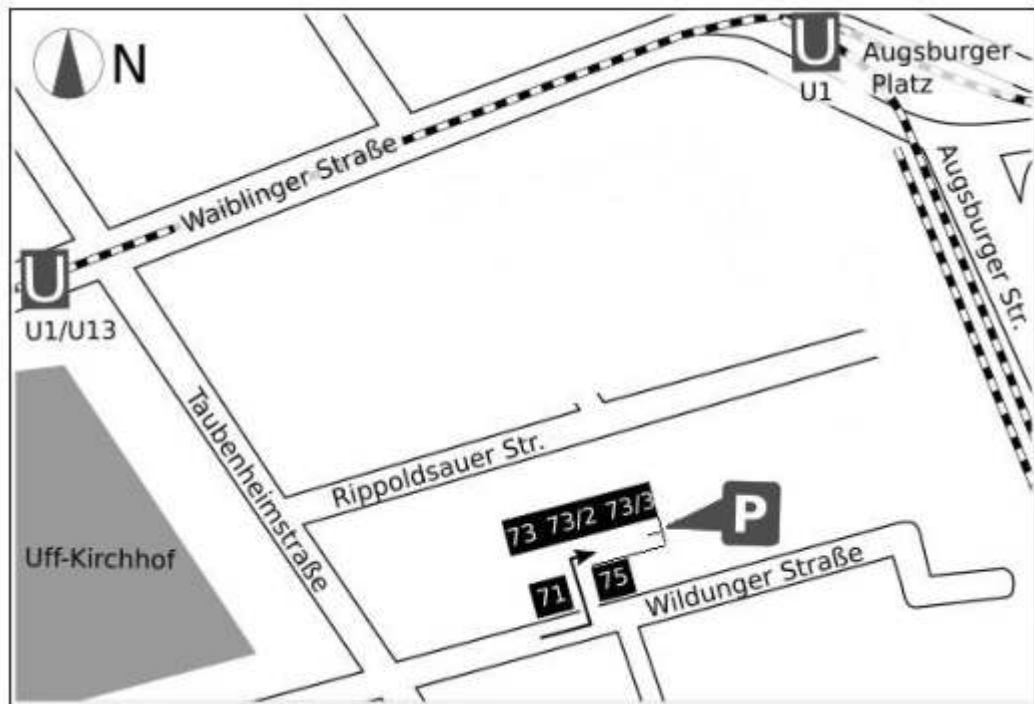
Standort	Die Fahrzeuge stehen am Straßenrand im westlichen Teil der Sommerrainstraße (Richtung Bad Cannstatt) zwischen der Bushaltestelle "Edelweißweg" und der S-Bahn-Station Sommerrain. Bitte möglichst nahe bei der S-Bahn-Station Sommerrain parken.
Fahrzeugzugang	Die Fahrzeuge verfügen über einen eingebauten Bordcomputer. Öffnung mit Zugangskarte oder App direkt am Fahrzeug.
Besonderheiten	Kein fester Stellplatz. Bitte möglichst nahe an der S-Bahn-Station Sommerrain parken. Bitte das Parkverbot vor der Bushaltestelle Sommerrain beachten.
Verkehrsanbindung	Sommerrain: S-Bahn, Bus Edelweißweg: Bus
nächste Tankstelle	6-24h, Sa 6 ³⁰ -24h, So 7 ³⁰ -24h: AGIP, Nürnberger Str. 18, Tel. 5274 50; 6-24h, Sa 7-24h, So 8-24h: TOTAL, Nürnberger Str. 9, Tel. 52 25 50

Stuttgart - Bad Cannstatt Uff-Kirchhof



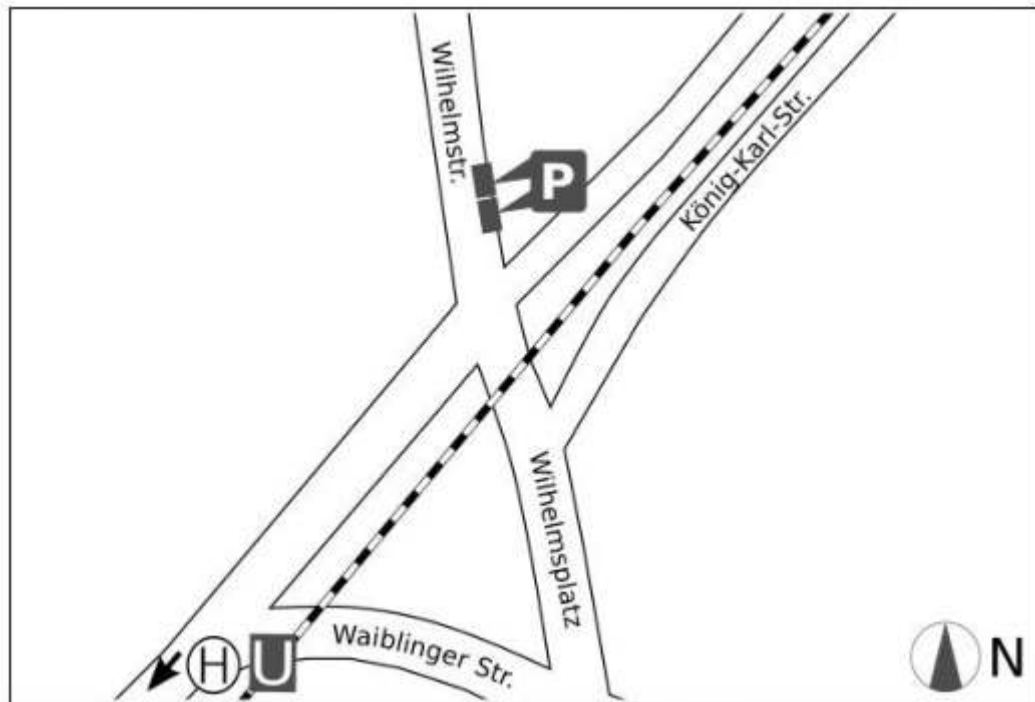
Standort	Das Fahrzeug steht auf einem markierten Stellplatz in der Taubenheimstraße nahe der U-Bahn-Station.
Fahrzeugzugang	Das Fahrzeug verfügt über einen eingebauten Bordcomputer. Öffnung mit Zugangskarte oder App direkt am Fahrzeug.
Verkehrs- anbindung	Uff-Kirchhof: U-Bahn
nächste Tankstelle	24h, 7-Tage: ARAL, Waiblinger Str. 23, Tel. 568 992 6-24h, Sa 6 ³⁰ -24h, So 7 ³⁰ -24h: AGIP, Nürnberger Str. 18, Tel. 527 450 6-24h, Sa 7-24h, So 8-24h: TOTAL, Nürnberger Str. 9, Tel. 522 550

Stuttgart - Bad Cannstatt Wildunger Str. 73/3



Standort	Die Fahrzeuge befinden sich auf zwei gekennzeichneten Stellplätzen im Innenhof der Wildunger Str. 73/3.
Fahrzeugzugang	Die Fahrzeuge verfügen über einen eingebauten Bordcomputer. Öffnung mit Zugangskarte oder App direkt am Fahrzeug.
Verkehrsanbindung	Augsburger Platz: U-Bahn Uff-Kirchhof: U-Bahn
nächste Tankstelle	24h, 7-Tage: ARAL, Waiblinger Str. 23, Tel. 568 992 6-24h, Sa 6 ³⁰ -24h, So 7 ³⁰ -24h: AGIP, Nürnberger Str. 18, Tel. 527 450 6-24h, Sa 7-24h, So 8-24h: TOTAL, Nürnberger Str. 9, Tel. 522 550

Stuttgart - Bad Cannstatt Wilhelmsplatz



Standort	Markierte Stellplätze am Beginn der Wilhelmstraße gegenüber von Hausnummer 3.
Fahrzeugzugang	Die Fahrzeuge verfügen über einen eingebauten Bordcomputer. Öffnung mit Zugangskarte oder App direkt am Fahrzeug.
Verkehrs- anbindung	Wilhelmsplatz: U-Bahn, Bus
nächste Tankstelle	6-24h, Sa 6 ³⁰ -24h, So 7 ³⁰ -24h: AGIP, Nürnberger Str. 18, Tel. 5274 50; 6-24h, Sa 7-24h, So 8-24h: TOTAL, Nürnberger Str. 9, Tel. 52 25 50

Stuttgart - Birkach

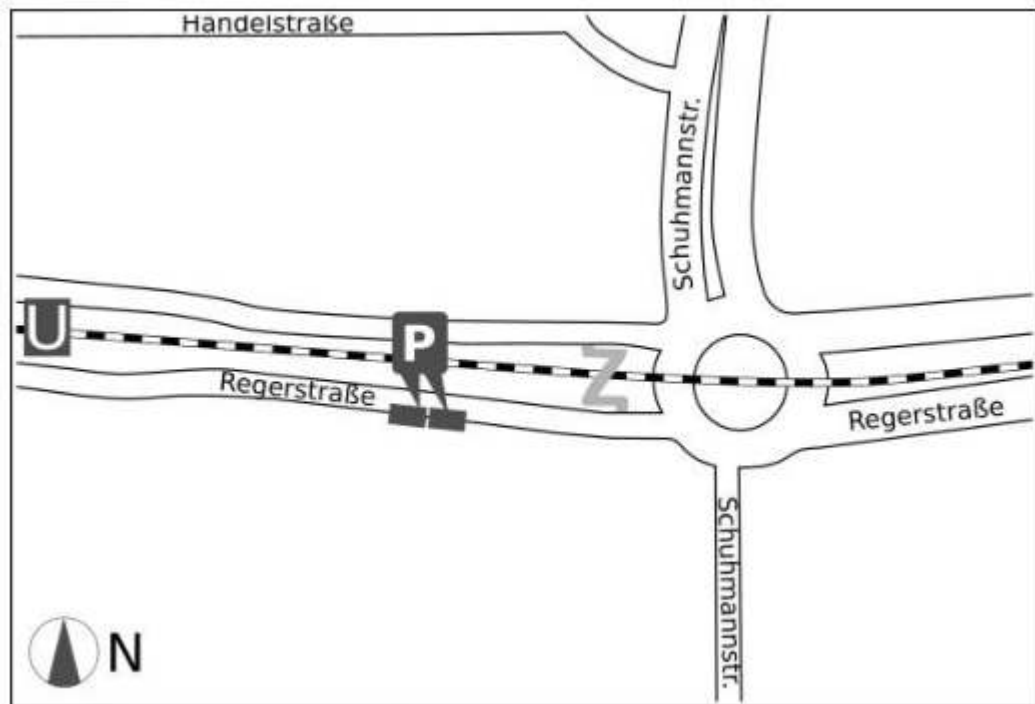
Friedhof



Standort	Die Fahrzeuge stehen auf markierten Stellplätzen auf dem Parkplatz am Friedhof in der Birkenhofstraße.
Fahrzeugzugang	Die Fahrzeuge verfügen über einen eingebauten Bordcomputer, Öffnung mit Zugangskarte direkt am Fahrzeug.
Verkehrs- anbindung	Birkach Friedhof: Bus
nächste Tankstelle	24h, 7-Tage: ARAL, Plieninger Str. 96, Stgt-Möhringen (SI-Zentrum), Tel. 72 85 215 24h, 7-Tage: JET, Neuhauser Str. 50B (Ecke Mittlere Filderstr.), Tel. 456 96 12

Stuttgart - Botnang

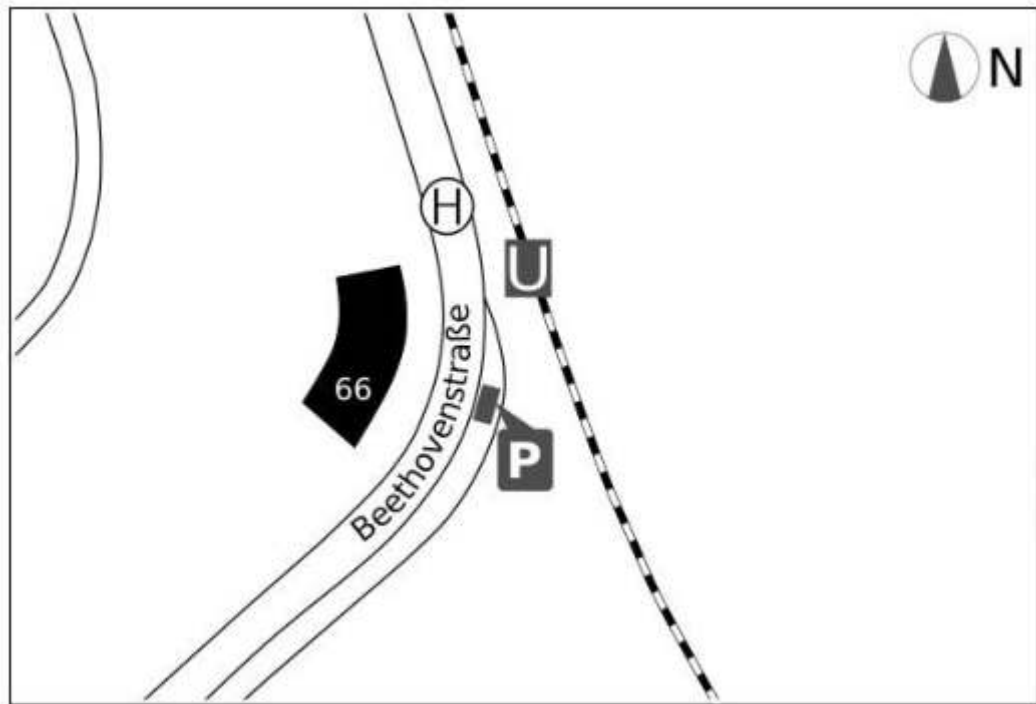
Eltinger Straße



Standort	Markierte Stellplätze in der Regerstraße zwischen der U-Bahn-Station „Eltinger Straße“ und dem Kreisverkehr.
Fahrzeugzugang	Die Fahrzeuge verfügen über einen eingebauten Bordcomputer, Öffnung mit Zugangskarte direkt am Fahrzeug.
Verkehrs- anbindung	Eltinger Straße: U-Bahn, Bus
nächste Tankstelle	ESSO, Regerstraße, Botnang

Stuttgart - Botnang

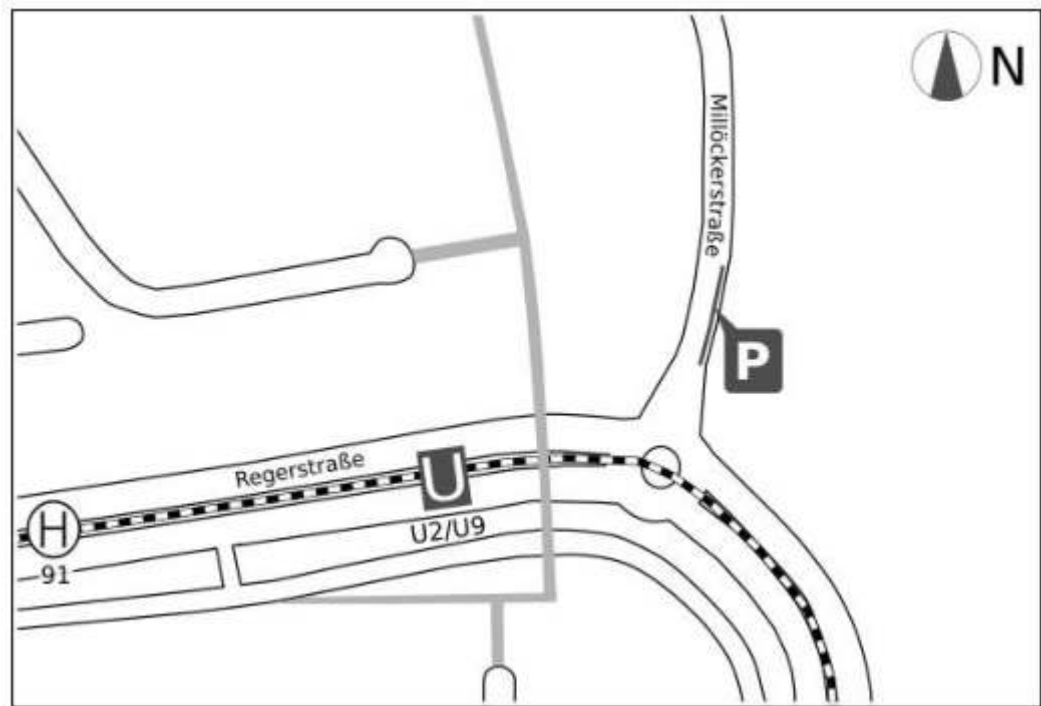
Lindpaintnerstraße



Standort	Markierter Stellplatz in der Beethovenstraße, vom Botnanger Sattel kommend auf der rechten Seite vor der U-Bahn-Station „Lindpaintnerstraße“
Fahrzeugzugang	Das Fahrzeug verfügt über einen eingebauten Bordcomputer, Öffnung mit Zugangskarte direkt am Fahrzeug.
Verkehrsanbindung	Lindpaintnerstraße: U-Bahn, Bus
nächste Tankstelle	ESSO, Regerstraße, Botnang

Stuttgart - Botnang

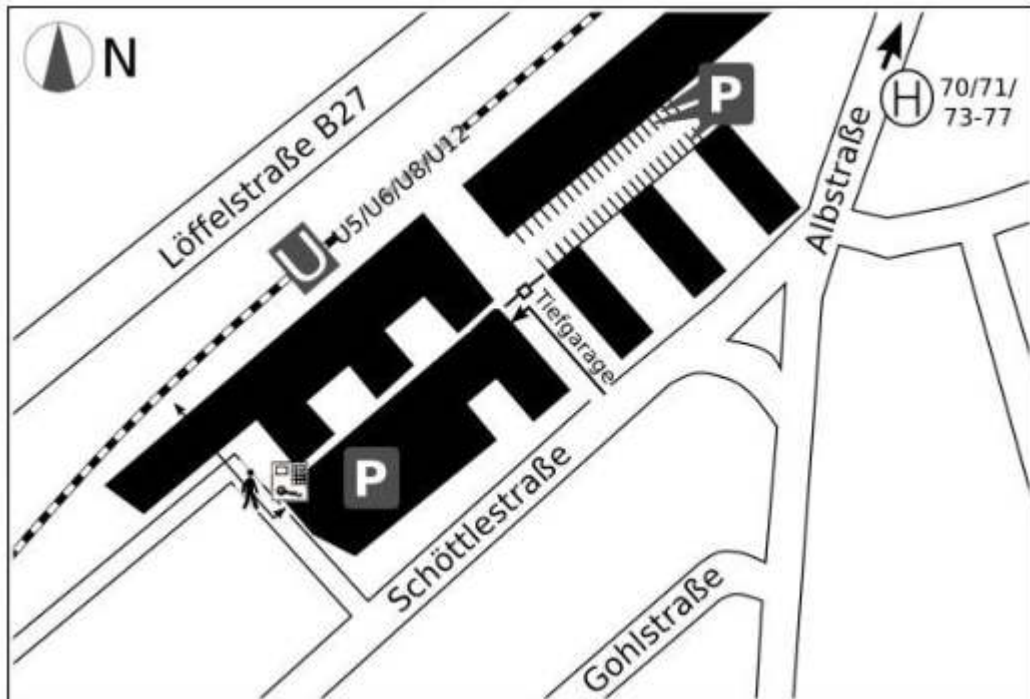
Millöckerstraße



Standort	Das Fahrzeug steht ohne festen Stellplatz in der Millöckerstraße. Bitte immer möglichst nahe bei der Regerstraße (Kreisverkehr) parken.
Fahrzeugzugang	Das Fahrzeug verfügt über einen eingebauten Bordcomputer, Öffnung mit Zugangskarte direkt am Fahrzeug.
Verkehrs- anbindung	Millöckerstraße: U-Bahn Schumannstraße: Bus
nächste Tankstelle	ESSO, Regerstraße, Botnang

Stuttgart - Degerloch

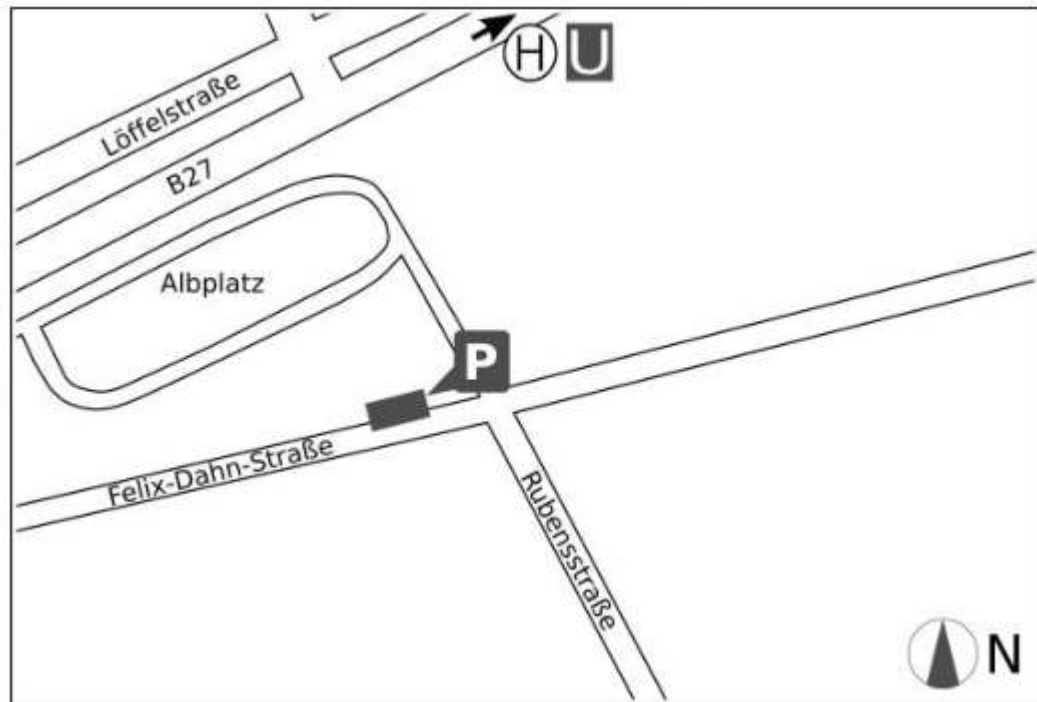
Albstraße



- Standort** Großgarage unter Bürogebäude an der Schöttlestraße. Zugang von der Stadtbahnhaltestelle durch die Unterführung durch das erste Gebäude in Richtung Schöttlestraße. Ein- und Ausfahrt über die Schöttlestraße. ACHTUNG: Transporter, 9-Sitzer Bus und Kangoo parken außerhalb der Garage. Transporter bitte immer auf dem einzelnen Stellplatz auf der rechten Seite abstellen.
- Tresor** Neben der Hintereingangstür zur Garage.
- Besonderheiten** Ausfahrt: Rolltor durch ziehen am Seil öffnen. (nicht Außenstellplatz)
Einfahrt: Rolltor mit Schlüssel am Metallpfosten öffnen.
Achtung: Rolltor schließt nach kurzer Zeit, auch wenn nicht durchgefahren wurde. Nicht zu lange warten. Im Zweifel das Rolltor sich wieder schließen lassen und neu öffnen.
- Kindersitze** Kindersitze (15-36 kg) vor Ort, Schlüssel für die Box am Fahrzeugschlüssel. Vorherige Buchung notwendig.
- Verkehrs-
anbindung** Albstraße: U-Bahn, Bus
Degerloch: U-Bahn, Zahnradbahn, Bus

Stuttgart - Degerloch

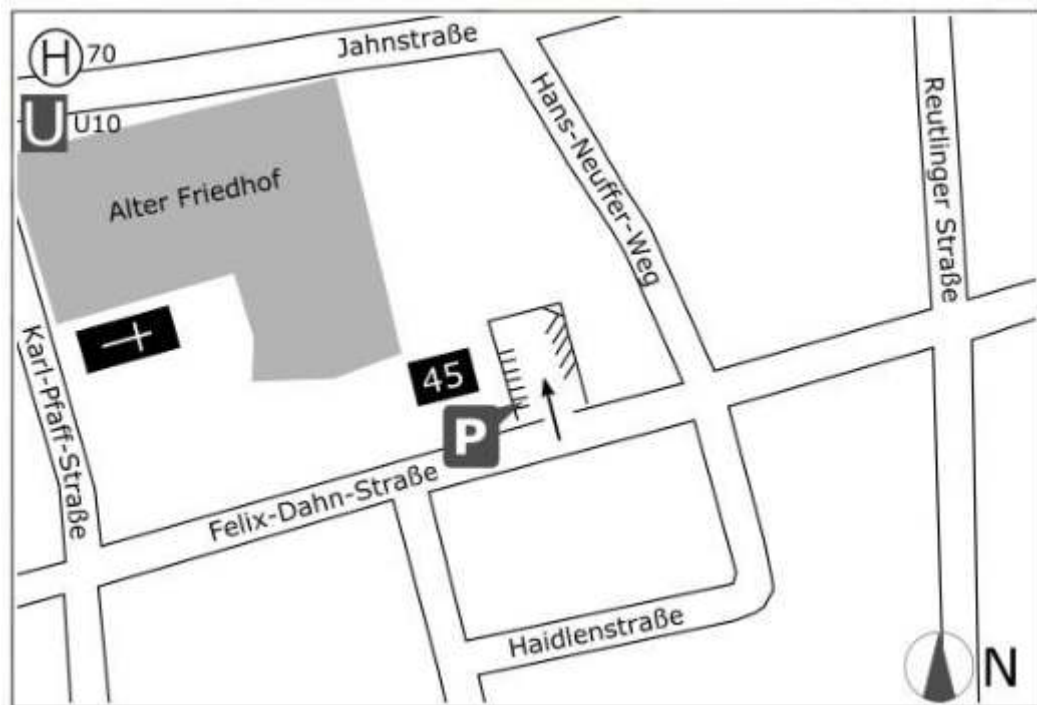
Bahnhof (ZOB)



Standort	Das Fahrzeug steht auf einem markierten Stellplatz in der Felix-Dahn-Straße gegenüber Gebäudennummer 14.
Fahrzeugzugang	Das Fahrzeug verfügt über einen eingebauten Bordcomputer, Öffnung mit Zugangskarte direkt am Fahrzeug.
Verkehrs-anbindung	Degerloch: U-Bahn, Zahnradbahn, Bus
nächste Tankstelle	Mo-Fr 6-22h, Sa 6-22h, So 7-22h: OMV, Epplestr. 55 Mo-Fr 6-24h, Sa 7-24h, So 8-24h: Shell, Obere Weinsteige 41

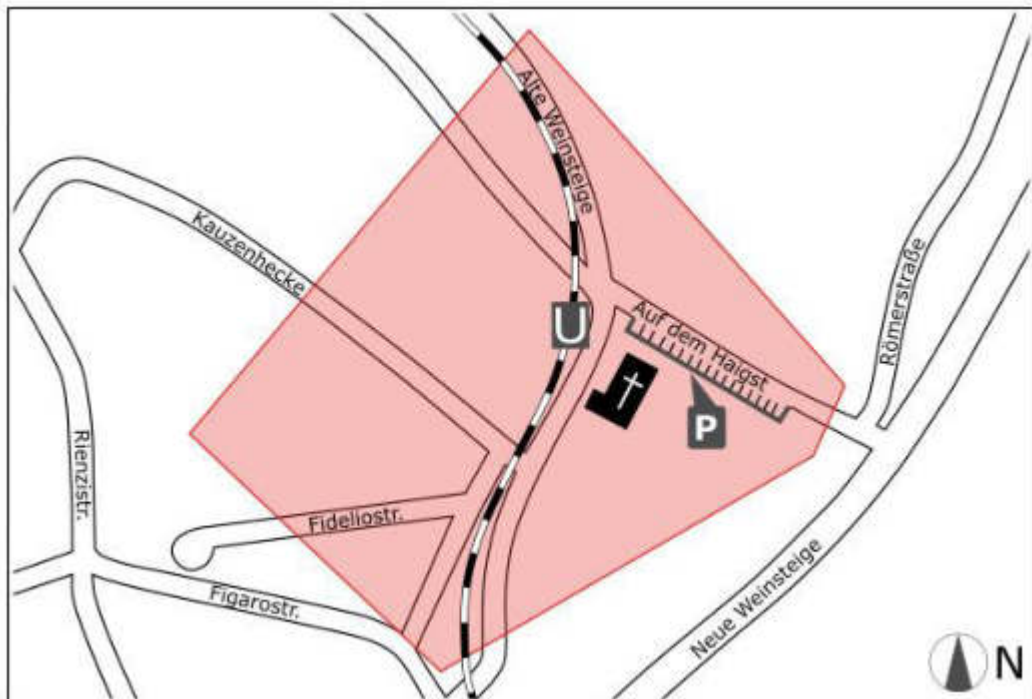
Stuttgart - Degerloch

Felix-Dahn-Straße



Standort	Das Fahrzeug steht auf einem markierten Stellplatz auf dem Parkplatz des Bischöflichen Ordinariats in der Felix-Dahn-Straße (Einfahrt gegenüber Hausnummer 64).
Fahrzeugzugang	Das Fahrzeug verfügt über einen eingebauten Bordcomputer, Öffnung mit Zugangskarte direkt am Fahrzeug.
Verkehrsanbindung	Zahnradbahnhof: Zahnradbahn, Bus Degerloch: U-Bahn, Zahnradbahn, Bus
nächste Tankstelle	Mo-Fr 6-22h, Sa 6-22h, So 7-22h: OMV, Epplestr. 55 Mo-Fr 6-24h, Sa 7-24h, So 8-24h: Shell, Obere Weinsteige 41

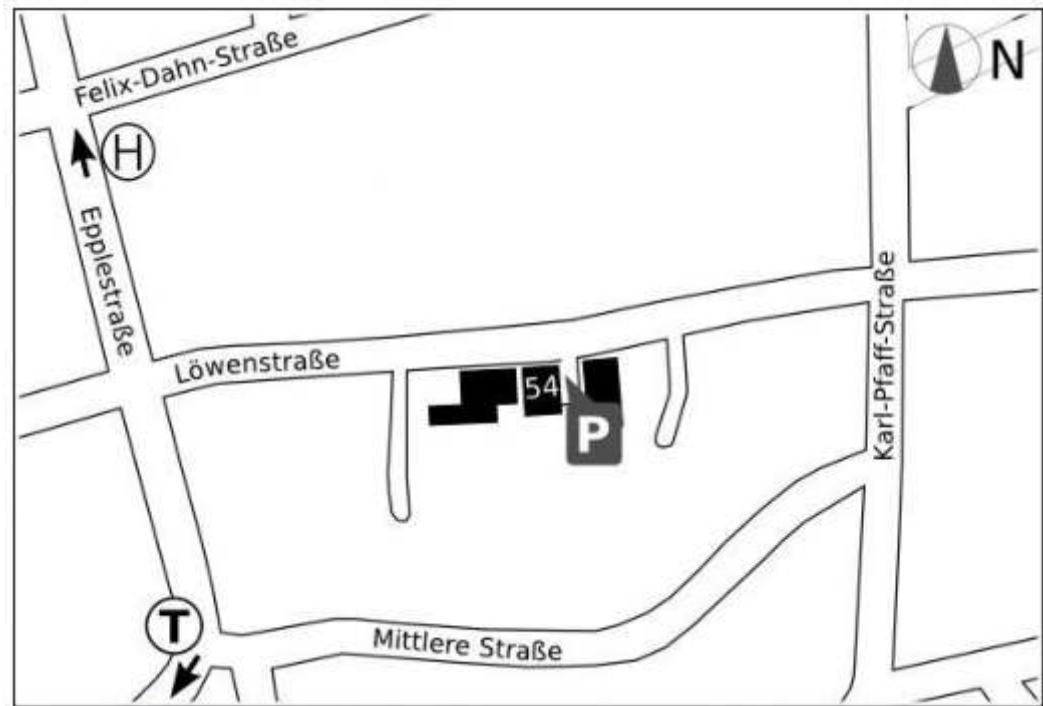
Stuttgart - Degerloch

Haigst Kirche
(Quartier)

Standort	Die Fahrzeuge stehen in der Straße „Auf dem Haigst“ auf den Parkflächen an der Haigstkirche. Wenn in diesem Bereich kein freier Stellplatz zu finden ist, kann zum Parken auf den schraffierten Bereich des Quartiers „Haigst Kirche“ ausgewichen werden. Bitte immer möglichst nahe des eingezeichneten „P“ parken.
Fahrzeugzugang	Die Fahrzeuge verfügen über einen eingebauten Bordcomputer, Öffnung mit Zugangskarte direkt am Fahrzeug.
Besonderheiten	Bei Buchung eines Fahrzeugs von einem „Quartierstellplatz“ bitte die Buchungsbestätigung aktivieren.
Verkehrs- anbindung	Haigst: Zahnradbahn Weinsteige: U-Bahn
nächste Tankstelle	Mo-Fr 6-22h, Sa 6-22h, So 7-22h: OMV, Epplestr. 55 Mo-Fr 6-24h, Sa 7-24h, So 8-24h: Shell, Obere Weinsteige 41

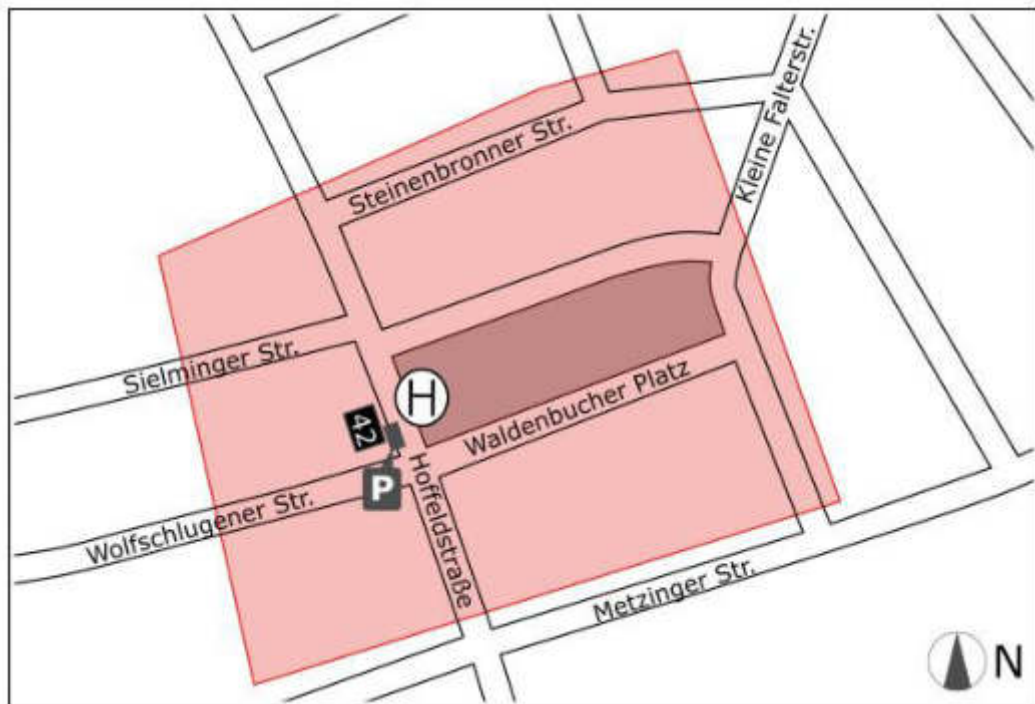
Stuttgart - Degerloch

Löwenstraße 54



Standort	Feste Stellplätze in den Einfahrten links und rechts vom Haus Nr. 54 in der Löwenstraße. Der Opel Astra parkt in der linken größeren Einfahrt, der Toyota Yaris in der Einfahrt rechts vom Haus. Bitte Fahrzeuge nicht vertauschen!
Fahrzeugzugang	Die Fahrzeuge verfügen über einen eingebauten Bordcomputer. Öffnung mit Zugangskarte direkt am Fahrzeug.
Besonderheiten	Die Löwenstraße ist eine Einbahnstraße.
Verkehrsanbindung	Degerloch Epplestraße: Bus Degerloch: U-Bahn, Zahnradbahn, Bus
nächste Tankstelle	Mo-Fr 6-22h, Sa 6-22h, So 7-22h: OMV, Epplestr. 55 Mo-Fr 6-22h, Sa 7-22h, So 8-22h: Shell, Epplestr. 90-96

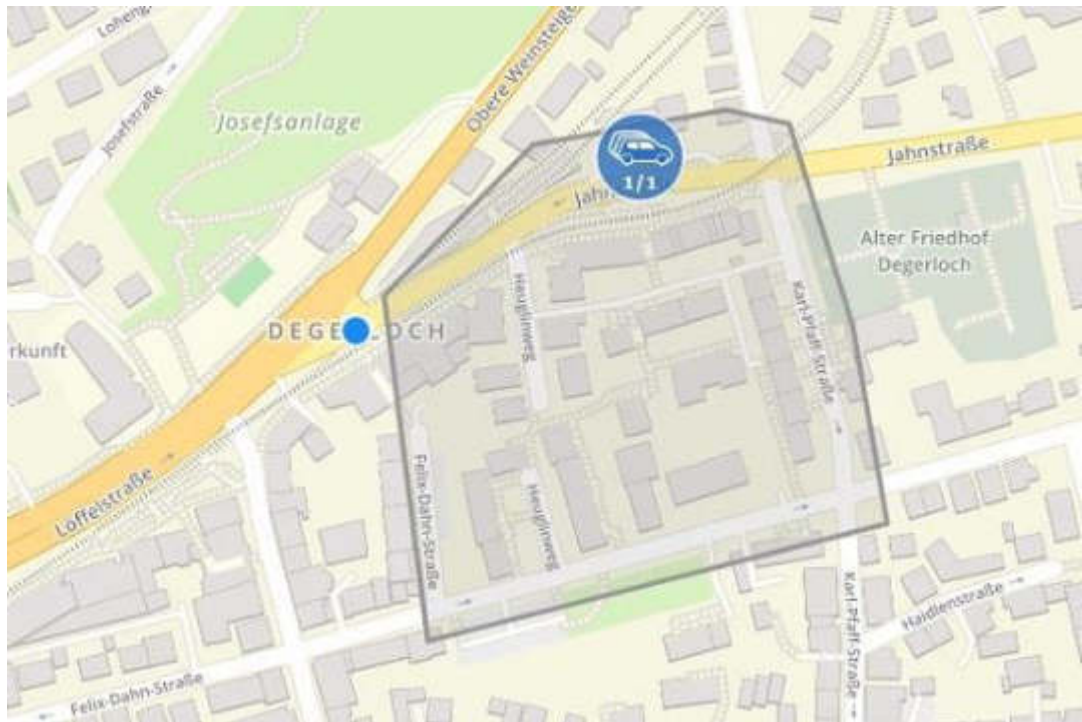
Stuttgart - Degerloch

Waldenbucher Platz
(Quartier)

Standort	Das Fahrzeug steht in der Hoffeldstraße 42 am Waldenbucher Platz. Wenn in diesem Bereich kein freier Stellplatz zu finden ist, kann zum Parken auf den schraffierten Bereich des Quartiers „Waldenbucher Platz“ ausgewichen werden. Bitte immer möglichst nahe des eingezeichneten „P“ parken.
Fahrzeugzugang	Die Fahrzeuge verfügen über einen eingebauten Bordcomputer. Öffnung mit Zugangskarte direkt am Fahrzeug.
Besonderheiten	Bei Buchung eines Fahrzeugs von einem „Quartierstellplatz“ bitte die Buchungsbestätigung aktivieren.
Verkehrs- anbindung	Waldenbucher Platz: Bus
nächste Tankstelle	Mo-Fr 6-22h, Sa 6-22h, So 7-22h: OMV, Epplestr. 55 Mo-Fr 6-22h, Sa 7-22h, So 8-22h: Shell, Epplestr. 90-96

Stuttgart - Degerloch

Zahnradbahnhof (Quartier)



Standort	Das Fahrzeug steht an den Parkplätzen bei der Jahnstraße 7. Wenn in diesem Bereich kein freier Stellplatz zu finden ist, kann zum Parken auf den schraffierten Bereich des Quartiers „Zahnradbahnhof“ ausgewichen werden. Bitte immer möglichst nahe der eingezeichneten Fahrzeuge parken.
Fahrzeugzugang	Die Fahrzeuge verfügen über einen eingebauten Bordcomputer, Öffnung mit Zugangskarte direkt am Fahrzeug.
Besonderheiten	Bei Buchung eines Fahrzeugs von einem „Quartierstellplatz“ bitte die Buchungsbestätigung aktivieren.
Verkehrs- anbindung	Zahnradbahnhof: Zahnradbahn, Bus
nächste Tankstelle	Mo-Fr 6-22h, Sa 6-22h, So 7-22h: OMV, Epplestr. 55 Mo-Fr 6-24h, Sa 7-24h, So 8-24h: Shell, Obere Weinsteige 41

Stuttgart - Dürrolewang

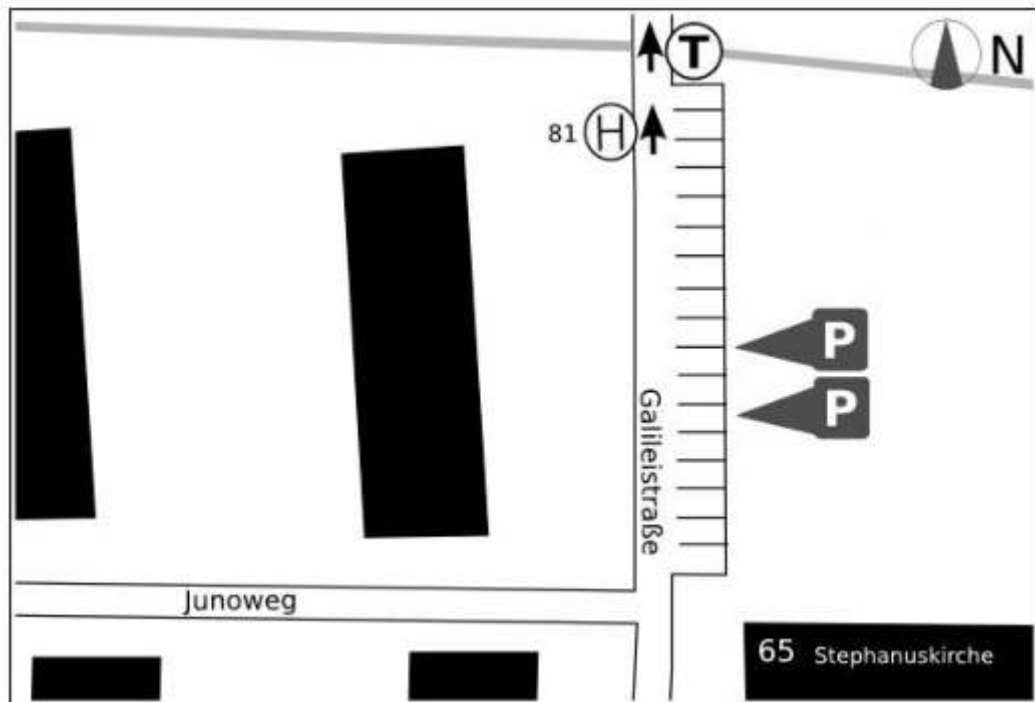
Dürrolewang Stadtbahn



Standort	Markierter Stellplatz in der Osterbronnsstraße 81, rechts neben Gebäude 79 c.
Fahrzeugzugang	Das Fahrzeug verfügt über einen eingebauten Bordcomputer. Öffnung mit Zugangskarte direkt am Fahrzeug.
Verkehrs- anbindung	Dürrolewang: U-Bahn
nächste Tankstelle	SHELL: Industriestraße 58, 70565 Stuttgart

Stuttgart - Dürrolewang

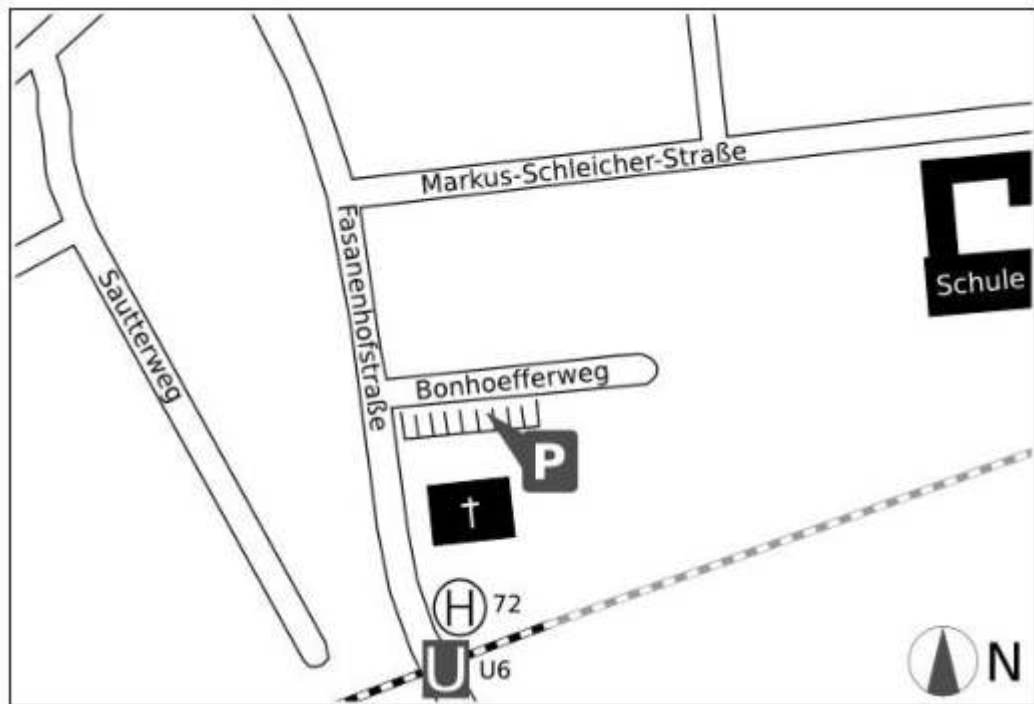
Galileistr. 65
(ev. Kirche)



- | | |
|--------------------|--|
| Standort | Markierte Stellplätze (Nr. 6 und 7) vor der evangelischen Stephanuskirche (Galileistr. 65). |
| Fahrzeugzugang | Die Fahrzeuge verfügen über einen eingebauten Bordcomputer. Öffnung mit Zugangskarte direkt am Fahrzeug. |
| Verkehrsanbindung | Galileistraße: Bus
Bahnhof Rohr: S-Bahn, Bus |
| nächste Tankstelle | SHELL: Industriestraße 58, 70565 Stuttgart |

Stuttgart - Fasanenhof

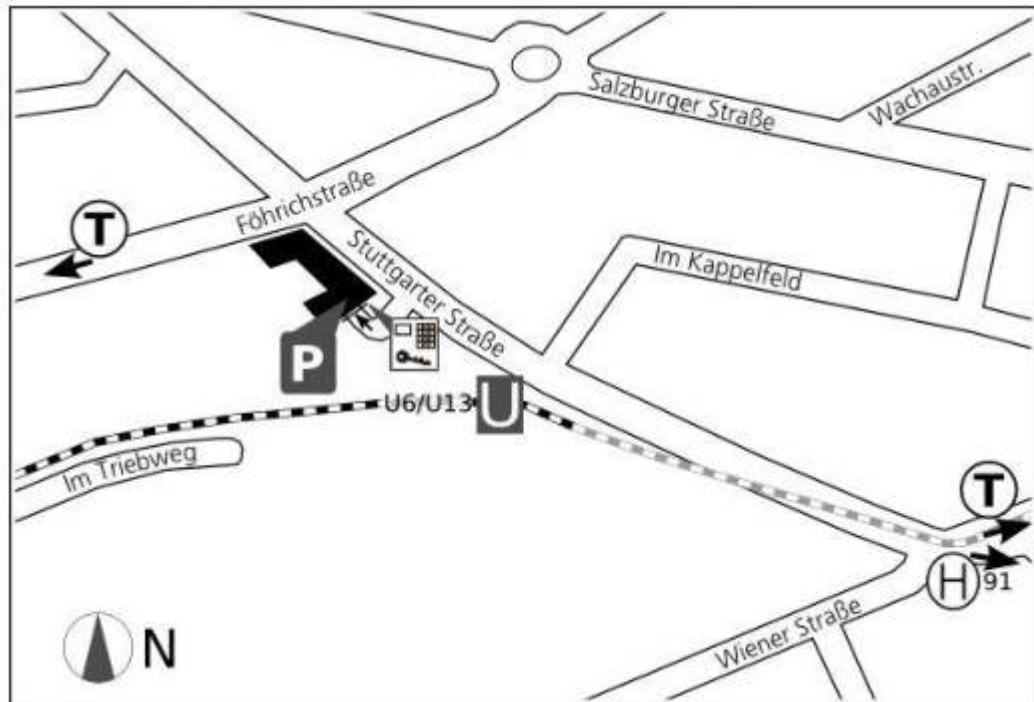
Bonhoefferweg



Standort	Die Fahrzeuge stehen im Bonhoefferweg. Wenn in diesem Bereich kein freier Stellplatz zu finden ist, kann zum Parken auf den schraffierten Bereich des Quartiers „Bonhoefferweg“ ausgewichen werden. Bitte immer möglichst nahe des eingezeichneten „P“ parken.
Fahrzeugzugang	Die Fahrzeuge verfügen über einen eingebauten Bordcomputer. Öffnung mit Zugangskarte direkt am Fahrzeug.
Besonderheiten	Bei Buchung eines Fahrzeugs von einem „Quartierstellplatz“ bitte die Buchungsbestätigung aktivieren.
Verkehrs- anbindung	Fasanenhof: U-Bahn, Bus
nächste Tankstelle	ARAL, Plieninger Str. 96, 70567 Stuttgart Esso, Schelmenwasenstr. 7, 70567 Stuttgart

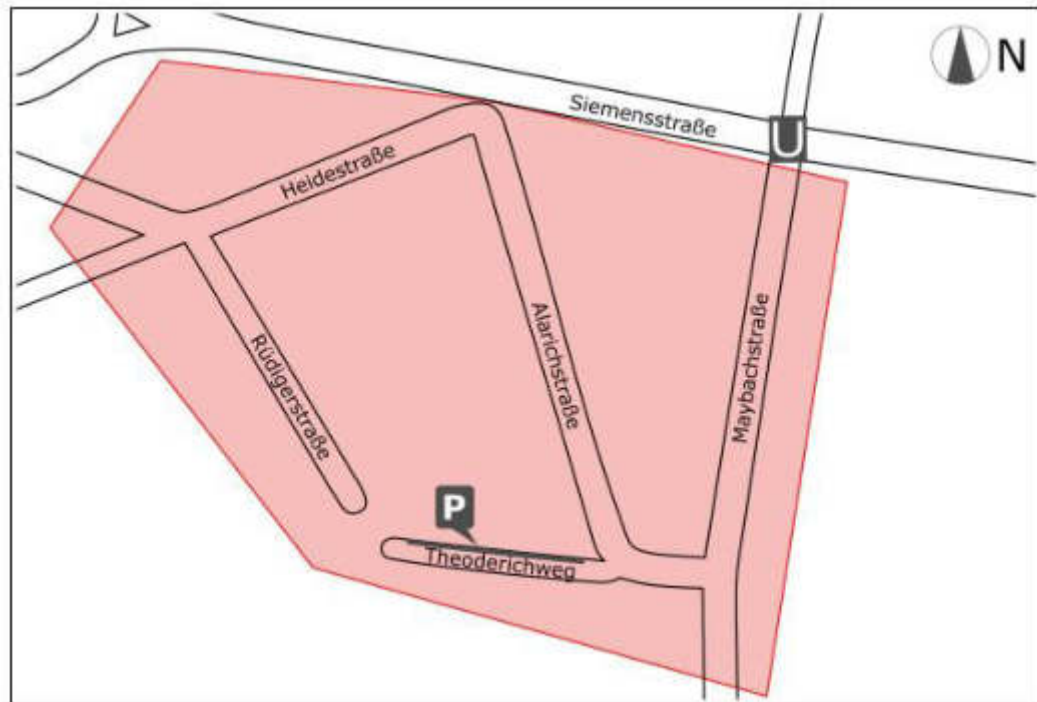
Stuttgart - Feuerbach

Föhrich



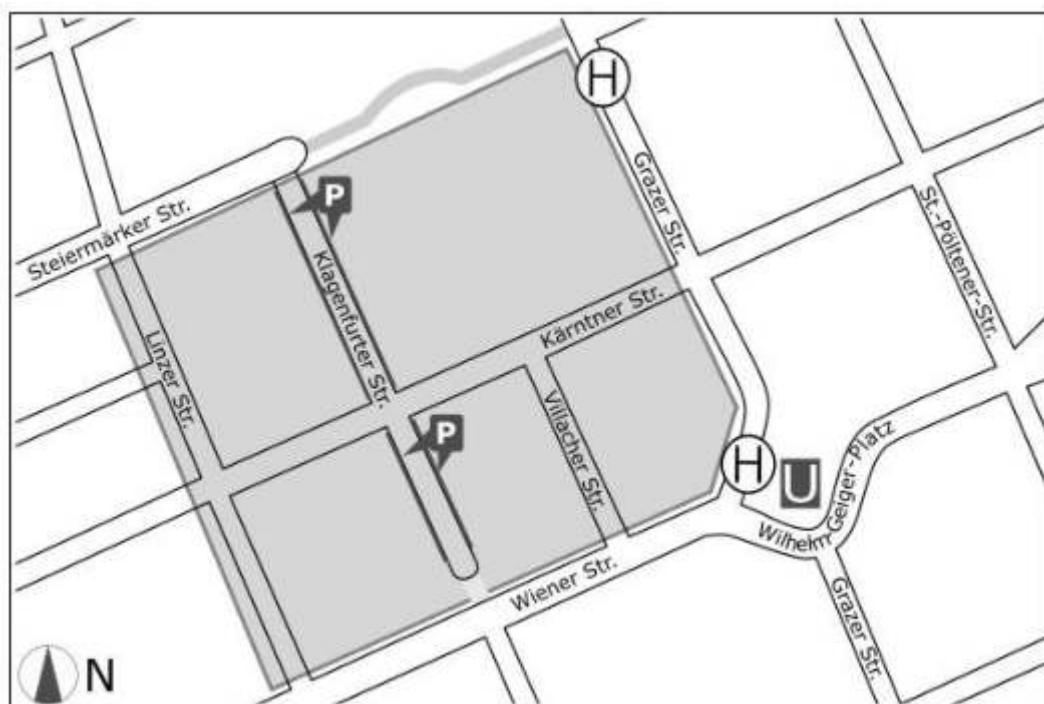
Standort	Die Fahrzeuge stehen in der Tiefgarage des Gebäudes Stuttgarter Str. 165 auf gekennzeichneten Stellplätzen.
Fahrzeugzugang	Der Tresor befindet sich vor dem Rolltor der Tiefgarage auf der rechten Seite.
Besonderheiten	Am Schlüsselbund befindet sich neben dem Fahrzeugschlüssel noch ein weiterer Schlüssel für das Garagentor. Das Schloss dazu ist auf der linken Seite neben dem Tor in die Wand eingelassen. Es handelt sich um das mittlere Schloss.
Kindersitze	3 Kindersitze (15-36 kg) vor Ort, Schlüssel für die Box am Fahrzeugschlüssel. Vorherige Buchung notwendig.
Verkehrs- anbindung	Föhrich: U-Bahn, Bus
nächste Tankstelle	24h, 7-Tage: ARAL, Wiener Str. 129, Tel. 85 24 30 24h, 7-Tage: ARAL, Wiener Str. 39 - 41, Tel. 135 32 30 Shell, Feuerbacher-Tal-Straße 64

Stuttgart - Feuerbach

Maybachstraße
(Quartier)

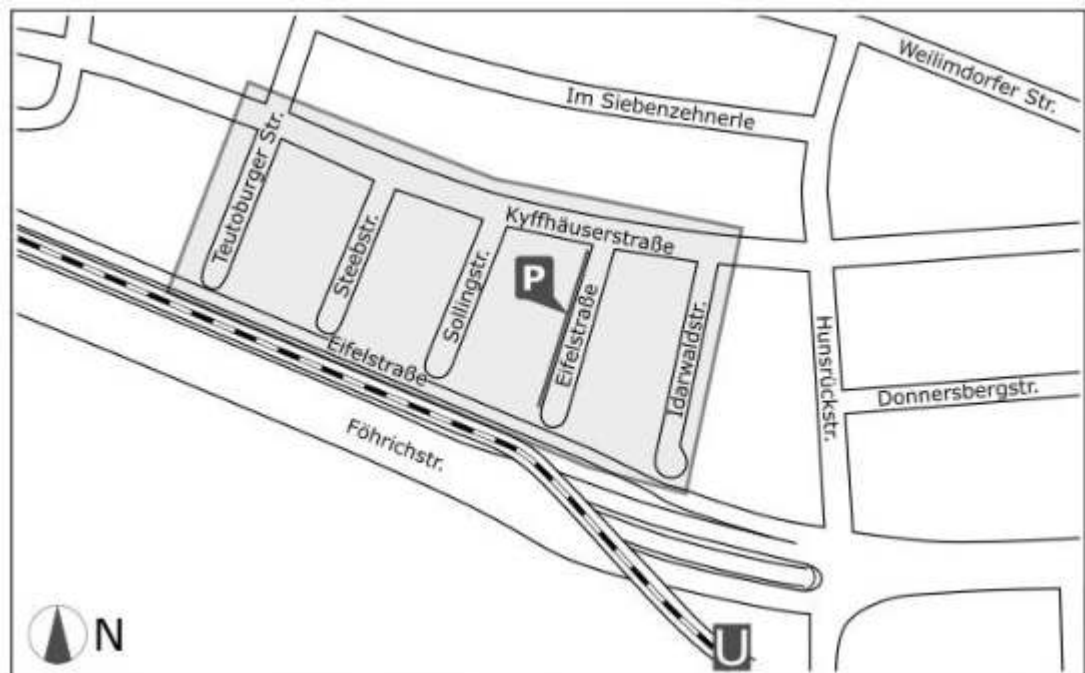
Standort	Das Fahrzeug steht entlang dem Theoderichweg. Wenn in diesem Bereich kein freier Stellplatz zu finden ist, kann zum Parken auf den schraffierten Bereich des Quartiers „Maybachstraße“ ausgewichen werden. Bitte immer möglichst nahe des eingezeichneten „P“ parken.
Fahrzeugzugang	Die Fahrzeuge verfügen über einen eingebauten Bordcomputer. Öffnung mit Zugangskarte oder App direkt am Fahrzeug.
Besonderheiten	Bei Buchung eines Fahrzeugs von einem „Quartierstellplatz“ bitte die Buchungsbestätigung aktivieren.
Verkehrsanbindung	Maybachstraße: U-Bahn
nächste Tankstelle	24h, 7-Tage: ARAL, Wiener Str. 39 - 41, Tel. 135 32 30

Stuttgart - Feuerbach

Klagenfurter Straße
(Quartier)

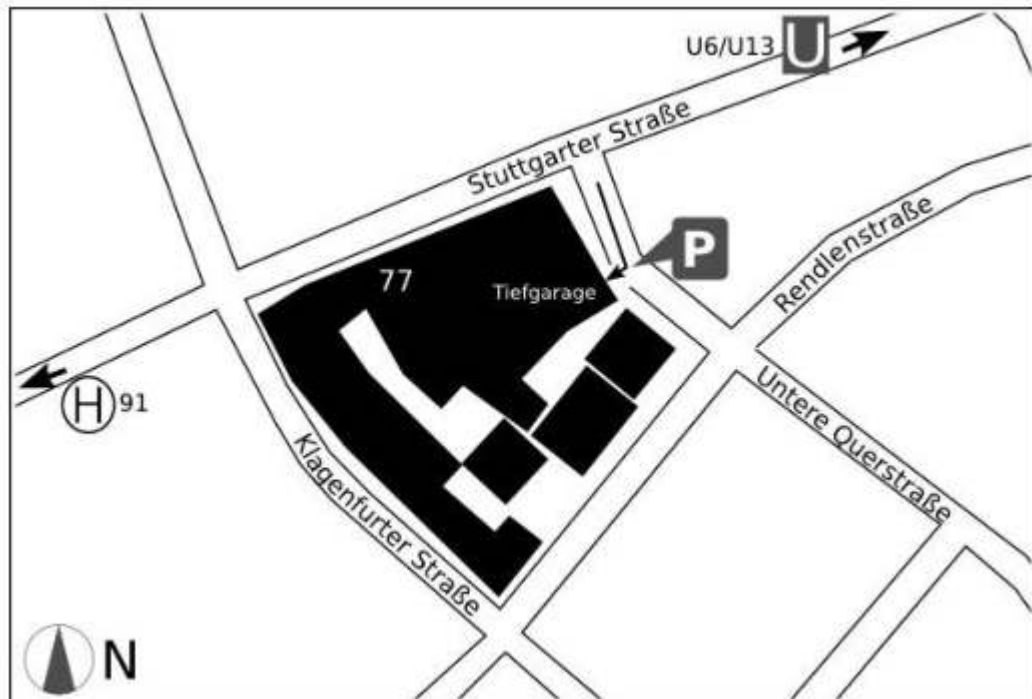
Standort	Die Fahrzeuge stehen in der Klagenfurter Straße beim Gymnasium. Wenn in diesem Bereich kein freier Stellplatz zu finden ist, kann zum Parken auf den schraffierten Bereich des Quartiers „Klagenfurter Straße“ ausgewichen werden. Bitte immer möglichst nahe des eingezeichneten „P“ parken.
Fahrzeugzugang	Die Fahrzeuge verfügen über einen eingebauten Bordcomputer. Öffnung mit Zugangskarte oder App direkt am Fahrzeug.
Besonderheiten	Bei Buchung eines Fahrzeugs von einem „Quartierstellplatz“ bitte die Buchungsbestätigung aktivieren.
Verkehrsanbindung	Wilhelm-Geiger-Platz: U-Bahn, Bus
nächste Tankstelle	24h, 7-Tage: ARAL, Wiener Str. 129, Tel. 85 24 30 24h, 7-Tage: ARAL, Wiener Str. 39 - 41, Tel. 135 32 30 Shell, Feuerbacher-Tal-Straße 64

Stuttgart - Feuerbach

Sportpark
(Quartier)

Standort	Das Fahrzeug steht in der Eifelstraße. Wenn in diesem Bereich kein freier Stellplatz zu finden ist, kann zum Parken auf den schraffierten Bereich des Quartiers „Sportpark“ ausgewichen werden. Bitte immer möglichst nahe des eingezeichneten „P“ parken.
Fahrzeug- zugang	Das Fahrzeug verfügt über einen eingebauten Bordcomputer. Öffnung mit Zugangskarte direkt am Fahrzeug.
Besonder- heiten	Bei Buchung eines Fahrzeugs von einem „Quartierstellplatz“ bitte die Buchungsbestätigung aktivieren.
Verkehrs- anbindung	Feuerbach Sportpark: U-Bahn
nächste Tankstelle	24h, 7-Tage: ARAL, Wiener Str. 129, Tel. 85 24 30 24h, 7-Tage: ARAL, Wiener Str. 39 - 41, Tel. 135 32 30

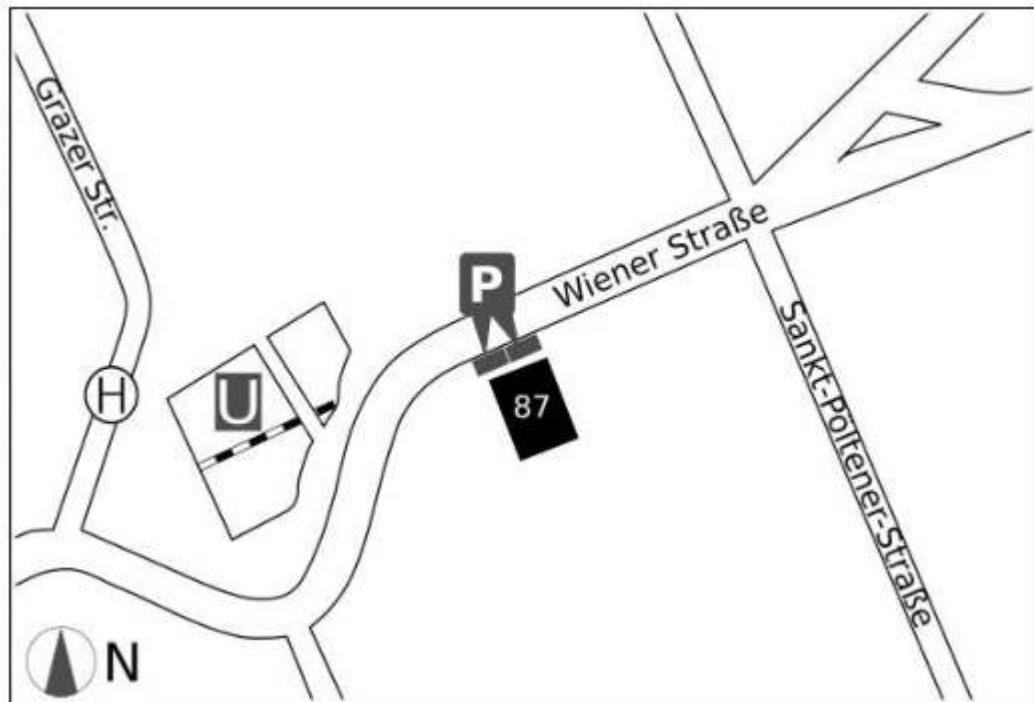
Stuttgart - Feuerbach

Stuttgarter Straße /
Untere Querstraße

Standort	Die Fahrzeuge stehen in der Tiefgarage des "Cityhauses" in der Stuttgarter Str. 77 auf den Stellplätzen 23, 24 u. 25. Der Zugang zur Tiefgarage und die Ein- und Ausfahrt sind in der Unteren Querstraße (links vom "DM-Markt"). Das Tor öffnen Sie mit Ihrer Zugangskarte am Türöffnermodul links am Tor. Für die Einfahrt gibt es einen Schlüssel am Fahrzeugschlüssel.
Fahrzeugzugang	Die Fahrzeuge verfügen über einen eingebauten Bordcomputer. Öffnung mit Zugangskarte direkt am Fahrzeug.
Besonderheiten	Der Zugang zur Station ist nur mit der stadtmobil-Zugangskarte möglich.
Verkehrs- anbindung	Hohewartstraße: Bus Wilhelm-Geiger-Platz: U-Bahn, Bus
nächste Tankstelle	24h, 7-Tage: ARAL, Wiener Str. 129, Tel. 85 24 30 24h, 7-Tage: ARAL, Wiener Str. 39 - 41, Tel. 135 32 30 Shell, Feuerbacher-Tal-Straße 64

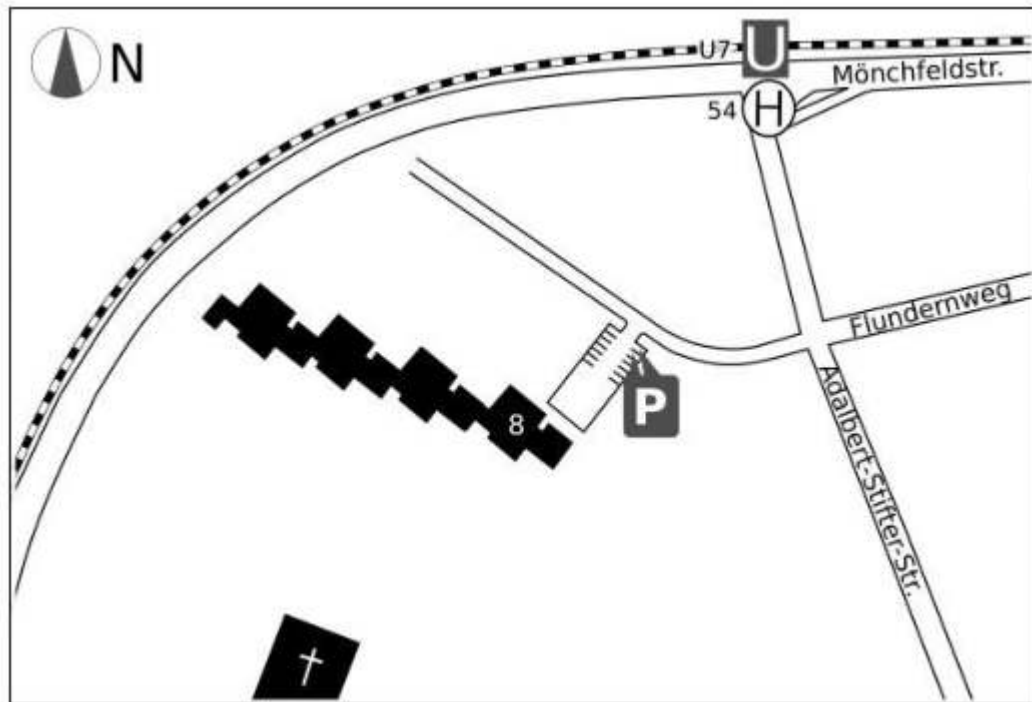
Stuttgart - Feuerbach

Wilhelm-Geiger-Platz



Standort	Markierte Stellplätze am Wilhelm-Geiger-Platz in der Wiener Straße Fahrtrichtung Zuffenhausen/Feuerbach Bahnhof.
Fahrzeugzugang	Die Fahrzeuge verfügen über einen eingebauten Bordcomputer. Öffnung mit Zugangskarte direkt am Fahrzeug.
Verkehrs- anbindung	Wilhelm-Geiger-Platz: U-Bahn, Bus
nächste Tankstelle	24h, 7-Tage: ARAL, Wiener Str. 129, Tel. 85 24 30 24h, 7-Tage: ARAL, Wiener Str. 39 - 41, Tel. 135 32 30 Shell, Feuerbacher-Tal-Straße 64

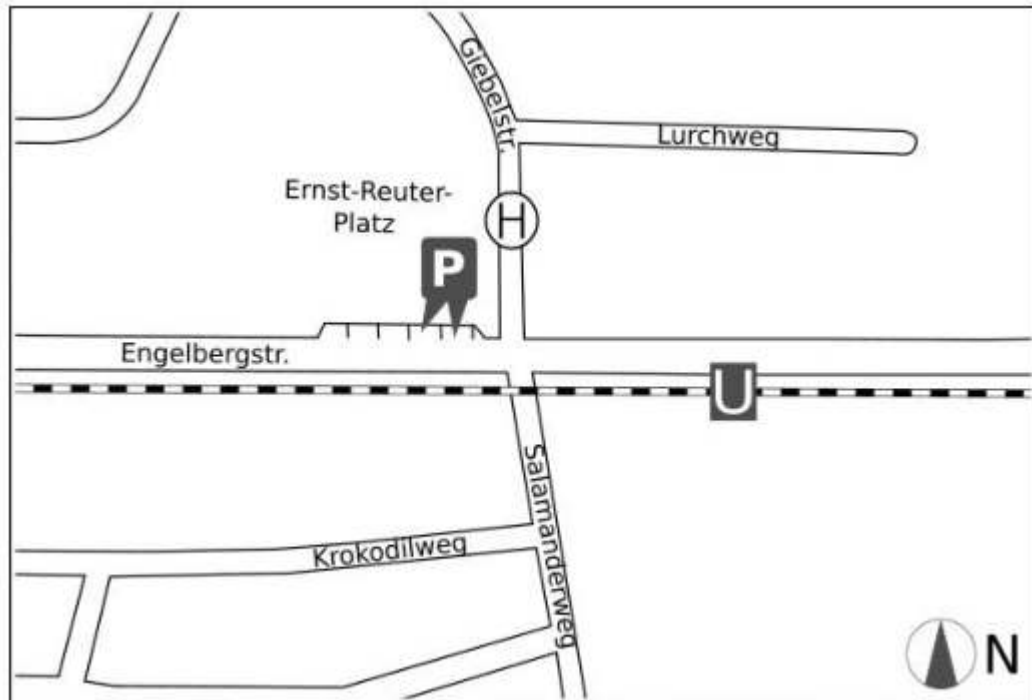
Stuttgart – Freiberg

Adalbert-Stifter-
Straße

Standort	Die beiden Fahrzeuge stehen auf den Plätzen 57 + 58 vor dem Gebäude Adalbert-Stifter-Straße 8. Wenn man auf den Stellplatzbereich vor dem Gebäude einfährt, sind es die ersten beiden Stellplätze auf der linken Seite.
Fahrzeugzugang	Die Fahrzeuge verfügen über einen eingebauten Bordcomputer. Öffnung mit Zugangskarte direkt am Fahrzeug.
Verkehrs- anbindung	Freiberg: U-Bahn, Bus
nächste Tankstelle	Mo-Fr 5-22h, Sa 6-22h, So 7-22h: JET, Ludwigsburger Str. 15 Mo-Fr 5-24h, Sa+So 6-24h: JET, Rotweg 15, Tel. 87 55 44 Mo-Fr 530-22h, Sa+So 8-22h: OMV, Zahn-Nopper-Str. 5

Stuttgart - Giebel

Ernst-Reuter-Platz/ Salamanderweg



Standort	Markierte Stellplätze in der Engelbergstraße am Ernst-Reuter-Platz.
Fahrzeugzugang	Die Fahrzeuge verfügen über einen eingebauten Bordcomputer. Öffnung mit Zugangskarte direkt am Fahrzeug.
Verkehrsanbindung	Salamanderweg: U-Bahn Ernst-Reuter-Platz: Bus
nächste Tankstelle	OMV: Solitudestr. 207, 70499 Stuttgart-Weilimdorf ARAL: Weilimdorfer Straße 25, Gerlingen

Stuttgart - Giebel

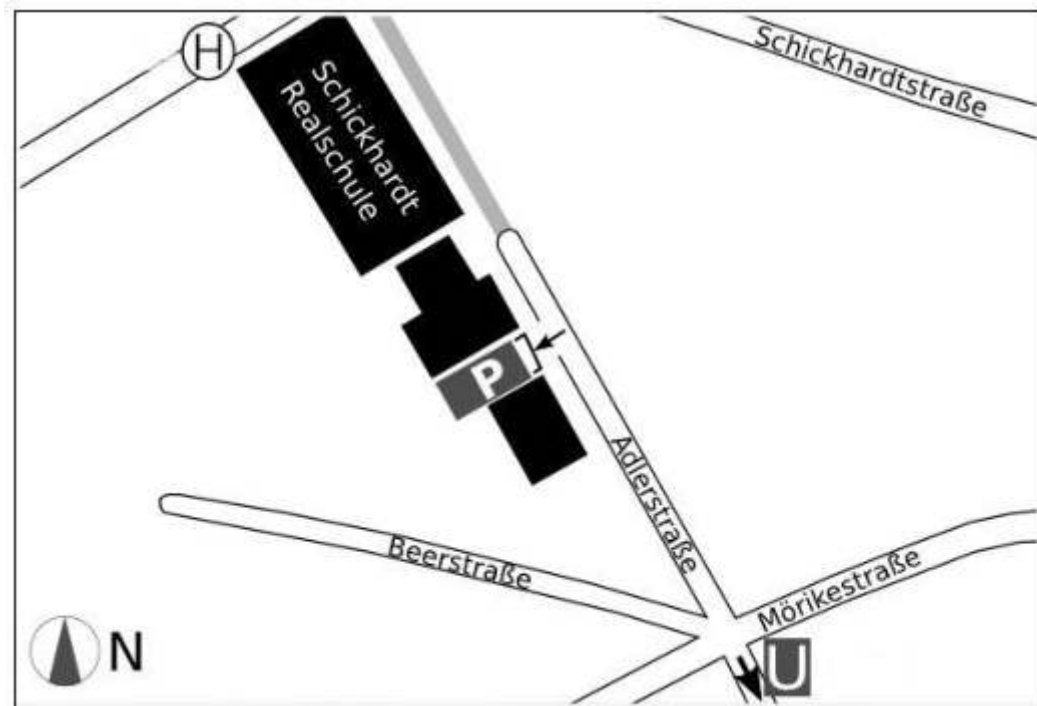
Schildkrötenweg



Standort	Das Fahrzeug steht ohne festen Stellplatz im Schildkrötenweg zwischen der Engelbergstraße und dem Kreuzotterweg. Bitte möglichst nahe bei der Stadtbahnstation "Giebel" parken.
Fahrzeugzugang	Die Fahrzeuge verfügen über einen eingebauten Bordcomputer. Öffnung mit Zugangskarte direkt am Fahrzeug.
Verkehrs- anbindung	Giebel: U-Bahn
nächste Tankstelle	OMV: Solitudestr. 207, 70499 Stuttgart-Weilimdorf ARAL: Weilimdorfer Straße 25, Gerlingen

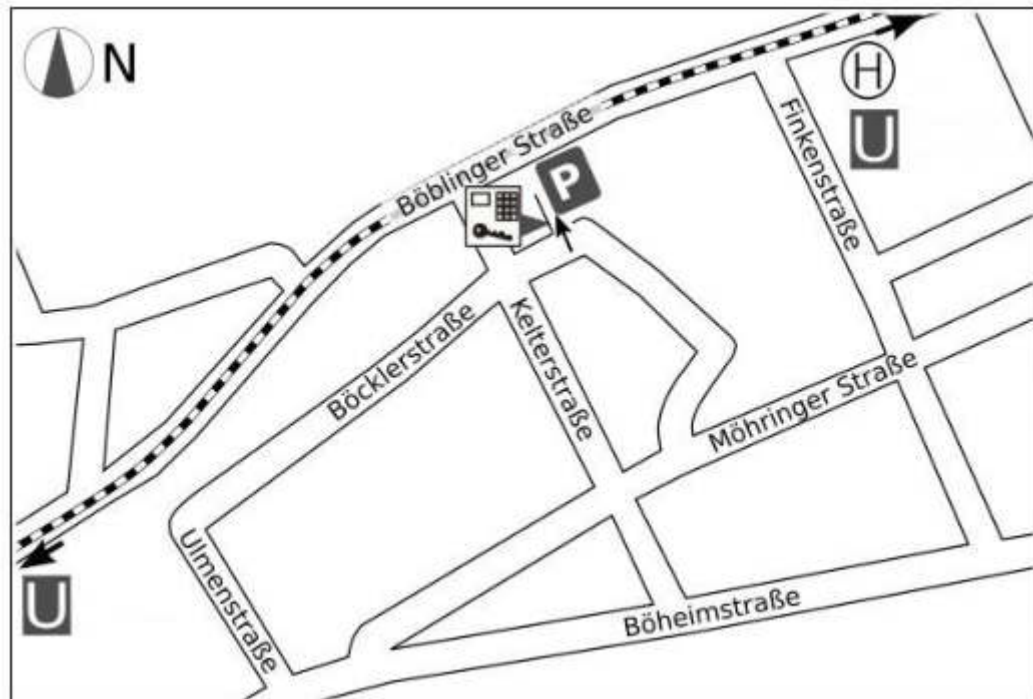
Stuttgart - Heselach

Adlerstraße



Standort	Markierte Stellplätze auf dem Parkplatz unterhalb der Nr. 51 (Schickhardt-Realschule).
Fahrzeugzugang	Die Fahrzeuge verfügen über einen eingebauten Bordcomputer. Öffnung mit Zugangskarte direkt am Fahrzeug.
Besonderheiten	Der Parkplatz ist mit einer Schranke gesichert. Der Schlüssel befindet sich am Fahrzeugschlüssel.
Verkehrsanbindung	Schickhardtschule: Bus Erwin-Schoettle-Platz: U-Bahn, Bus
nächste Tankstelle	24h, 7-Tage: SHELL, Burgstallstraße 122, Tel. 64 98 183 24h, 7-Tage: SHELL, Karl-Kloß-Str. 18, Tel. 60 89 90

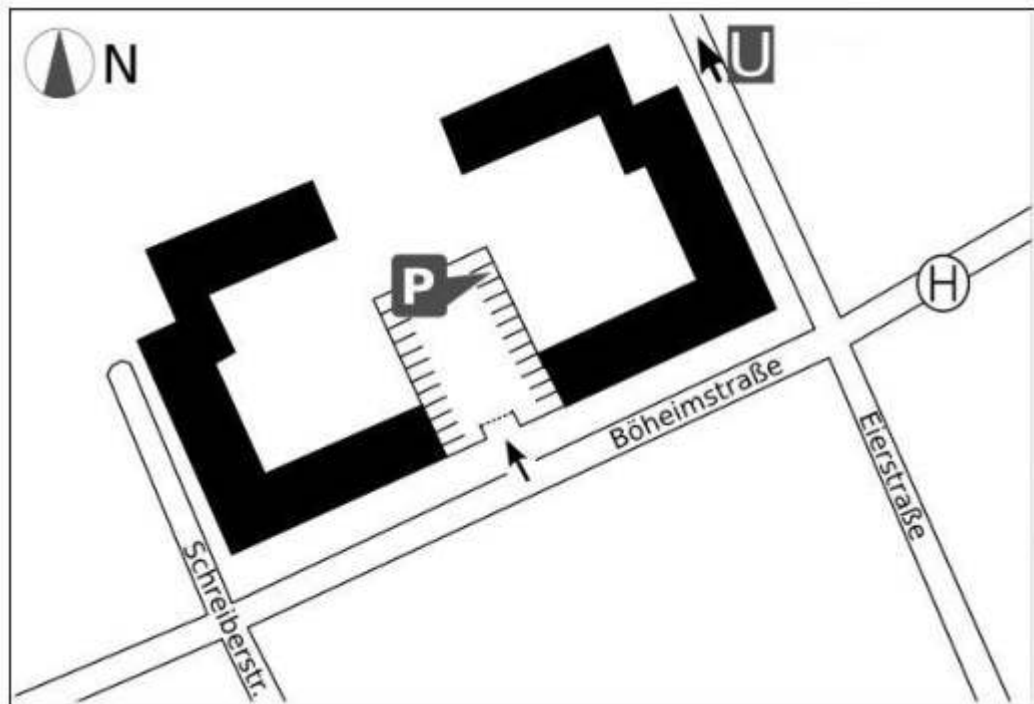
Stuttgart - Heschlach

Böckler-/
Kelterstraße

Standort	Tiefgarage Ecke Kelterstraße / Böcklerstraße (hinter Haus Kelterstr. 3); Zufahrt über die Böcklerstraße. Markierte Stellplätze direkt geradeaus nach der Einfahrt.
Fahrzeugzugang	Der elektronische Tresor befindet sich links an der Mauer beim Abgang zur Tiefgarage.
Besonderheiten	Einfahrt und Zugang erfolgt über Schlüssel am Fahrzeugschlüssel. Das Schloss befindet sich am Beginn der Abfahrt mittig an der Säule. Bei der Ausfahrt bitte am Seil vor dem Tor ziehen! Tor schließt automatisch!
Verkehrs- anbindung	Bühlplatz: U-Bahn Erwin-Schoettle-Platz: U-Bahn, Bus
nächste Tankstelle	24h, 7-Tage: SHELL, Burgstallstraße 122, Tel. 64 98 183 24h, 7-Tage: SHELL, Karl-Kloß-Str. 18, Tel. 60 89 90

Stuttgart - Heschl

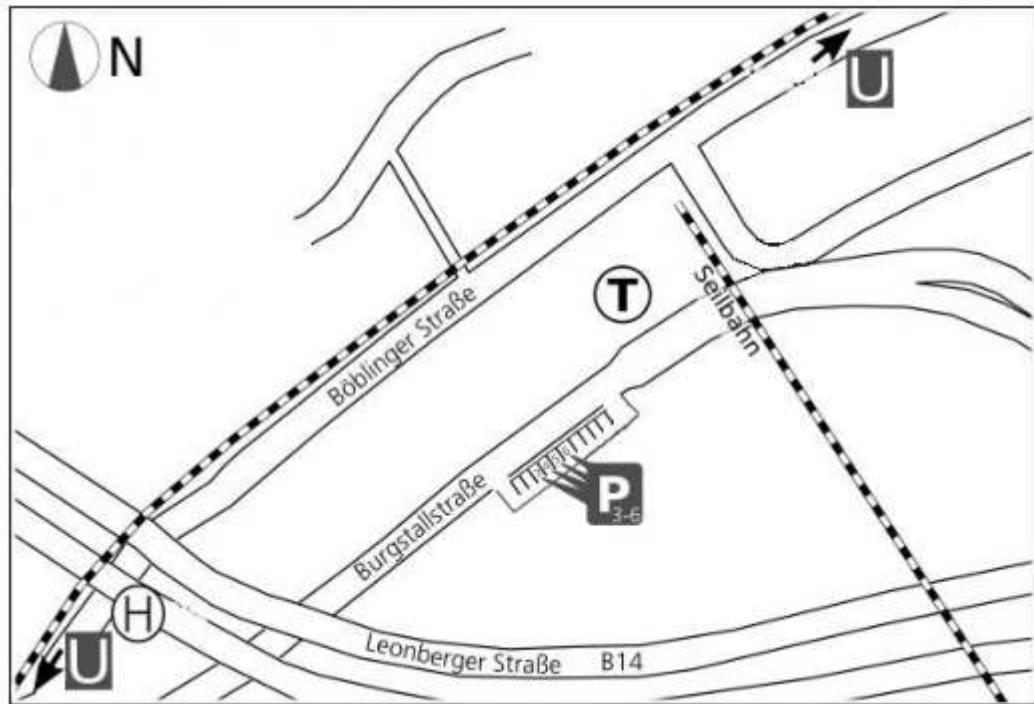
Böheimstraße 64



- Standort** Markierter Stellplatz Nr. 2 auf dem Parkplatz in der Böheimstraße 64. Der Schlüssel für die Absperrkette des Parkplatzes befindet sich am Fahrzeugschlüssel.
- Fahrzeugzugang** Das Fahrzeug verfügt über einen eingebauten Bordcomputer. Öffnung mit Zugangskarte direkt am Fahrzeug.
- Besonderheiten** Der Parkplatz ist mit einer Kette gesichert. Der Schlüssel befindet sich am Fahrzeugschlüssel.
- Verkehrsanbindung** Erwin-Schoettle-Platz: U-Bahn, Bus
Marienhospital: Bus
- nächste Tankstelle** 24h, 7-Tage: SHELL, Burgstallstraße 122, Tel. 64 98 183
24h, 7-Tage: SHELL, Karl-Kloß-Str. 18, Tel. 60 89 90

Stuttgart - Heslach

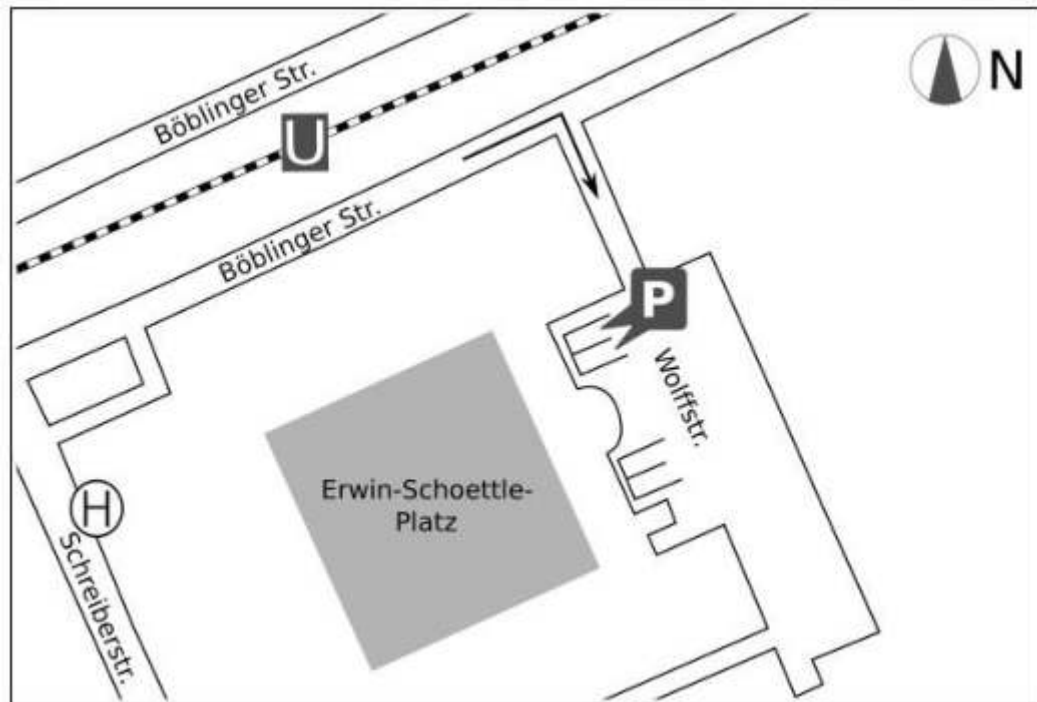
Burgstallstraße



Standort	Die Stellplätze befinden sich schräg gegenüber der Shell-Tankstelle auf Höhe der Burgstallstraße 122. Bitte nur auf den Stellplatznummern 3-6 parken.
Fahrzeugzugang	Die Fahrzeuge verfügen über einen eingebauten Bordcomputer. Öffnung mit Zugangskarte direkt am Fahrzeug.
Verkehrsanbindung	Heslach Vogelrain: U-Bahn, Bus Südheimer Platz: U-Bahn, Bus
nächste Tankstelle	24h, 7-Tage: SHELL, Burgstallstraße 122, Tel. 64 98 183

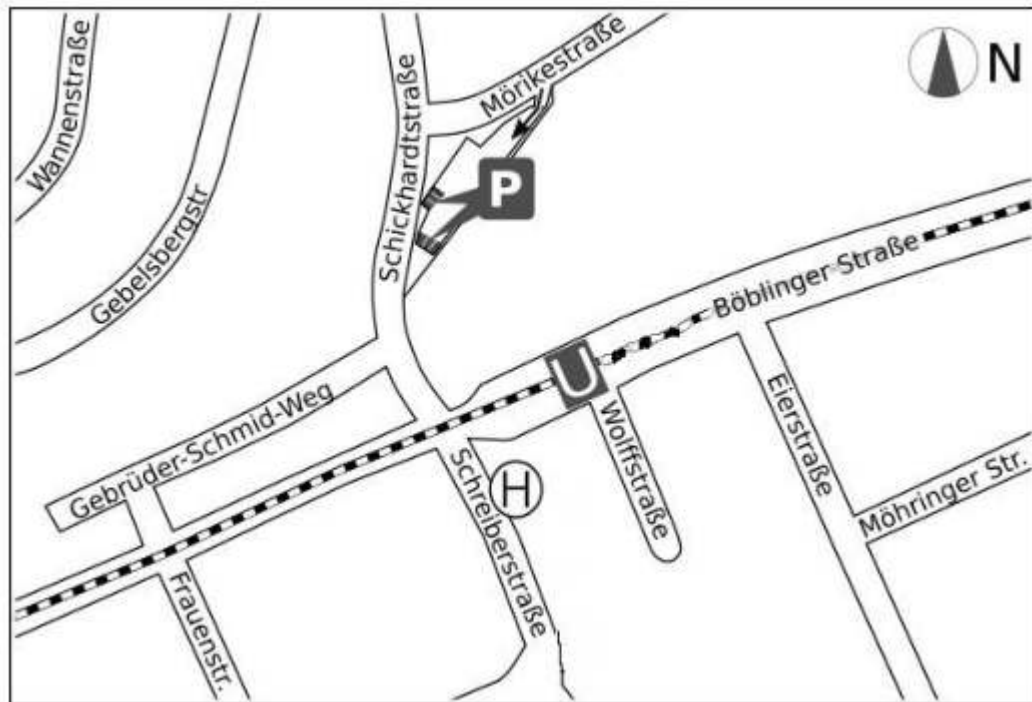
Stuttgart - Heschlach

E.-Schoettle-Platz/ Matthäuskirche



Standort	Die markierten Stellplätze befinden sich in der Wolffstraße-/Ecke Böblinger Straße direkt am Erwin-Schoettle-Platz.
Fahrzeugzugang	Die Fahrzeuge verfügen über einen eingebauten Bordcomputer. Öffnung mit Zugangskarte direkt am Fahrzeug.
Verkehrs- anbindung	Erwin-Schoettle-Platz: U-Bahn, Bus Marienhospital: Bus
nächste Tankstelle	24h, 7-Tage: SHELL, Karl-Kloß-Str. 18, Tel. 60 89 90

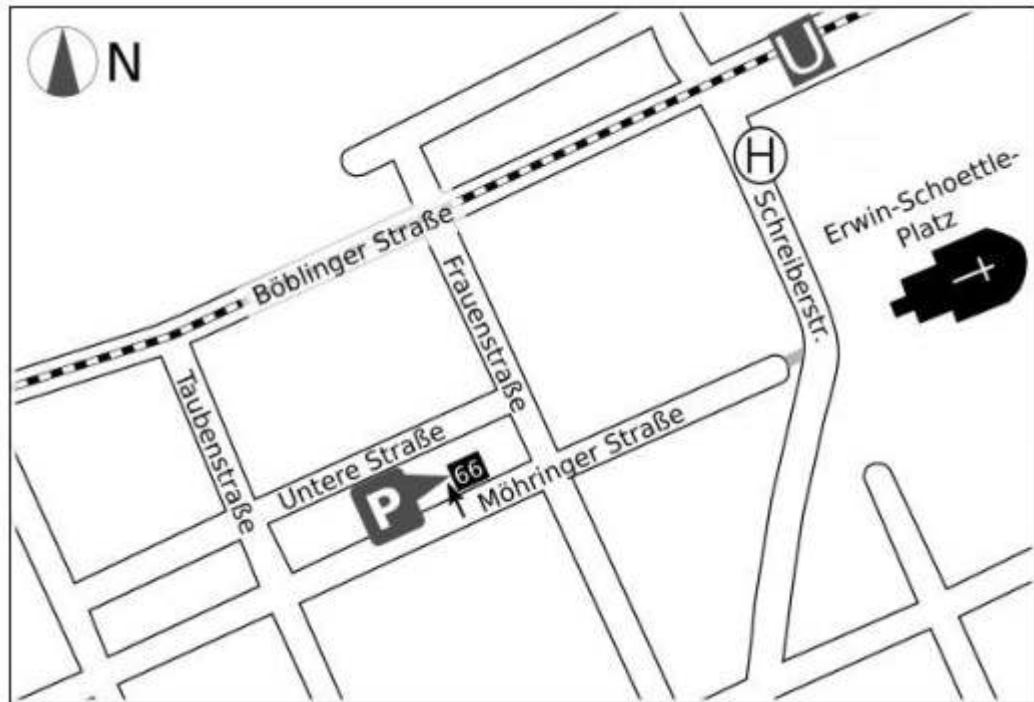
Stuttgart - Heslach

E.SchoettlePlatz/
Schickhardtstraße

Standort	Die Fahrzeuge befinden sich auf dem Parkplatz an der Ecke Schickhardtstraße / Mörikestraße direkt hinter den Gebäuden der Universität Stuttgart (schräg gegenüber des Generationenhauses Heslach in Richtung Stuttgart West). Ein- und Ausfahrt über die Mörikestraße.
Fahrzeugzugang	Die Fahrzeuge verfügen über einen eingebauten Bordcomputer. Öffnung mit Zugangskarte direkt am Fahrzeug.
Besonderheiten	Der Stellplatz ist durch eine manuelle Schranke gesichert. Falls diese geschlossen ist, benutzen Sie bitte zur Ein- und Ausfahrt den Schlüssel am Fahrzeugschlüssel.
Verkehrs- anbindung	Erwin-Schoettle-Platz: U-Bahn, Bus Marienhospital: Bus
nächste Tankstelle	24h, 7-Tage: SHELL, Karl-Kloß-Str. 18, Tel. 60 89 90

Stuttgart - Heschlach

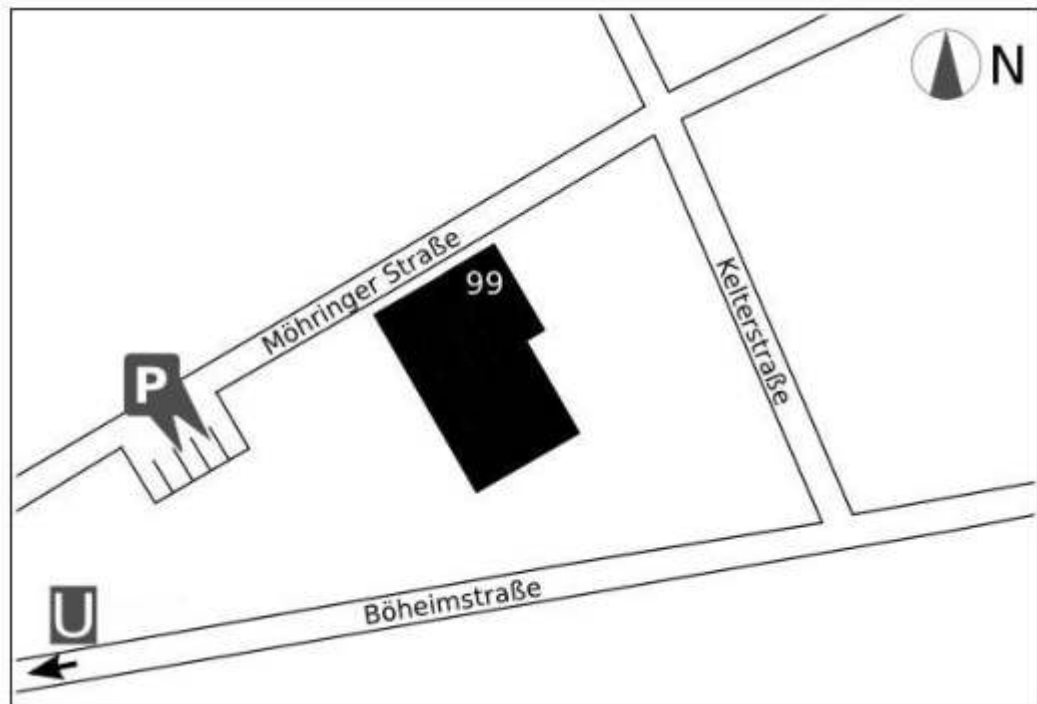
Möhringer Str. 66



Standort	Der Stellplatz befindet sich zwischen den Gebäuden Möhringer Straße 66 und 68 zwischen Frauen- und Taubenstraße und ist durch ein stadtmobil-Schild gekennzeichnet.
Fahrzeugzugang	Das Fahrzeug verfügt über einen eingebauten Bordcomputer. Öffnung mit Zugangskarte direkt am Fahrzeug.
Verkehrsanbindung	Erwin-Schoettle-Platz: U-Bahn, Bus Marienhospital: Bus
nächste Tankstelle	24h, 7-Tage: SHELL, Burgstallstraße 122, Tel. 64 98 183 24h, 7-Tage: SHELL, Karl-Kloß-Str. 18, Tel. 60 89 90

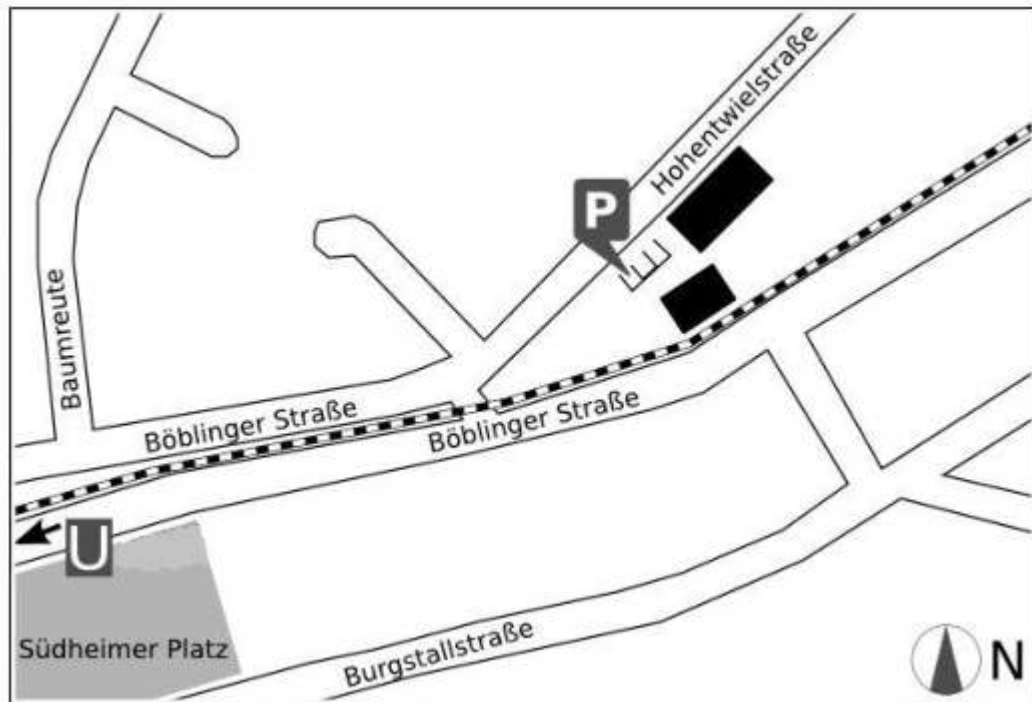
Stuttgart - Heschlach

Möhringer Str. 99



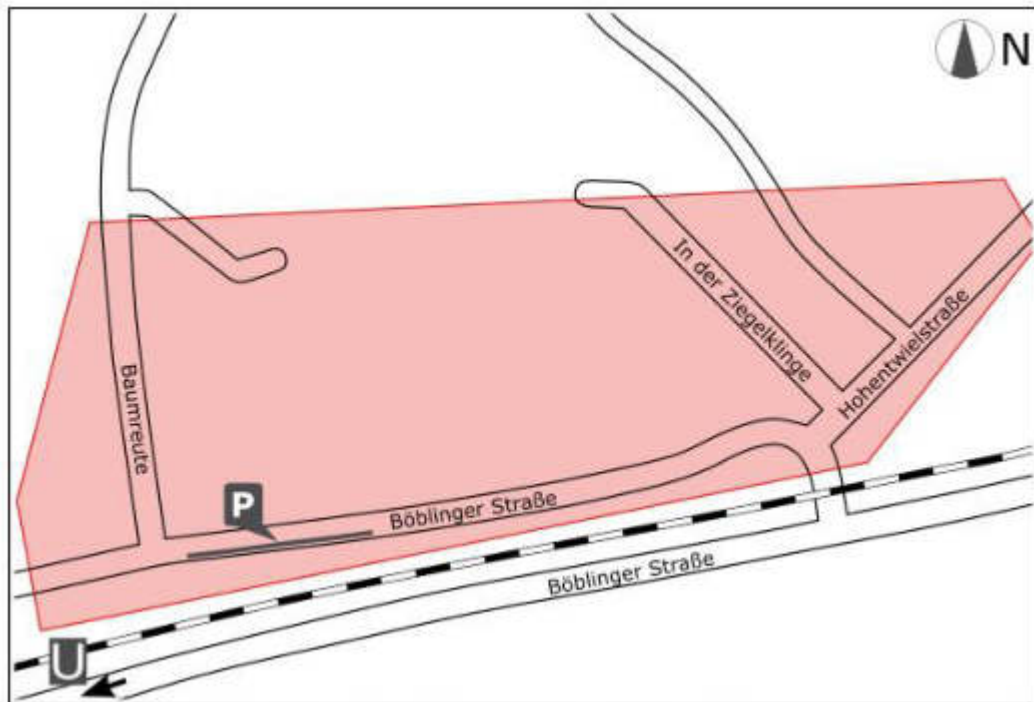
Standort	Markierte Stellplätze auf dem Parkplatz rechts vom ehemaligen Hotel in der Möhringer Straße 99. Nicht die ehemaligen Hotelparkplätze direkt neben dem Haus benutzen!
Fahrzeugzugang	Die Fahrzeuge verfügen über einen eingebauten Bordcomputer. Öffnung mit Zugangskarte direkt am Fahrzeug.
Verkehrsanbindung	Bühlplatz: U-Bahn
nächste Tankstelle	24h, 7-Tage: SHELL, Burgstallstraße 122, Tel. 64 98 183 24h, 7-Tage: SHELL, Karl-Kloß-Str. 18, Tel. 60 89 90

Stuttgart - Heselach

Südheimer Platz/
Hohentwielstraße

Standort	Markierter Stellplatz auf dem geschotterten Parkplatz vor Haus Nr. 175.
Fahrzeugzugang	Das Fahrzeug verfügt über einen eingebauten Bordcomputer. Öffnung mit Zugangskarte direkt am Fahrzeug.
Verkehrs- anbindung	Südheimer Platz: U-Bahn
nächste Tankstelle	24h, 7-Tage: SHELL, Burgstallstraße 122, Tel. 64 98 183 24h, 7-Tage: SHELL, Karl-Kloß-Str. 18, Tel. 60 89 90

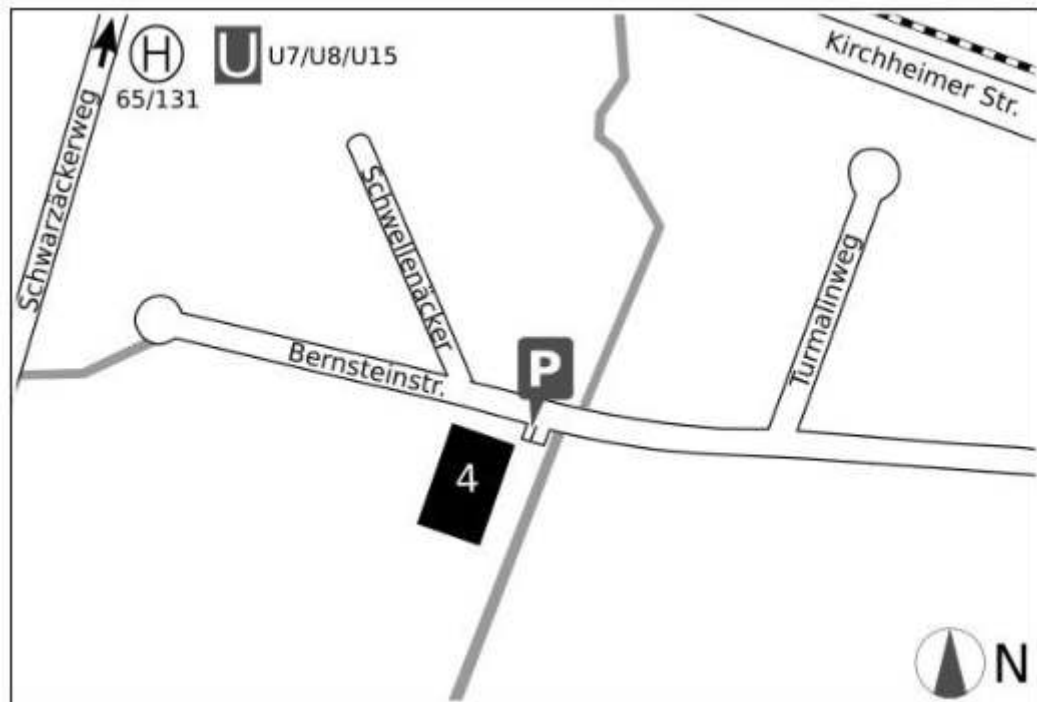
Stuttgart - Heschlach

Südheimer Platz/
(Quartier)

Standort	Das Fahrzeug steht in der Böblinger Straße nahe der Kreuzung Baumreute/Leonberger Straße. Wenn in diesem Bereich kein freier Stellplatz zu finden ist, kann zum Parken auf den schraffierten Bereich des Quartiers „Südheimer Platz“ ausgewichen werden. Bitte immer möglichst nahe des eingezeichneten „P“ parken.
Fahrzeugzugang	Das Fahrzeug verfügt über einen eingebauten Bordcomputer. Öffnung mit Zugangskarte direkt am Fahrzeug.
Besonderheiten	Bei Buchung eines Fahrzeugs von einem „Quartierstellplatz“ bitte die Buchungsbestätigung aktivieren.
Verkehrs- anbindung	Südheimer Platz: U-Bahn
nächste Tankstelle	24h, 7-Tage: SHELL, Burgstallstraße 122, Tel. 64 98 183 24h, 7-Tage: SHELL, Karl-Kloß-Str. 18, Tel. 60 89 90

Stuttgart - Heumaden

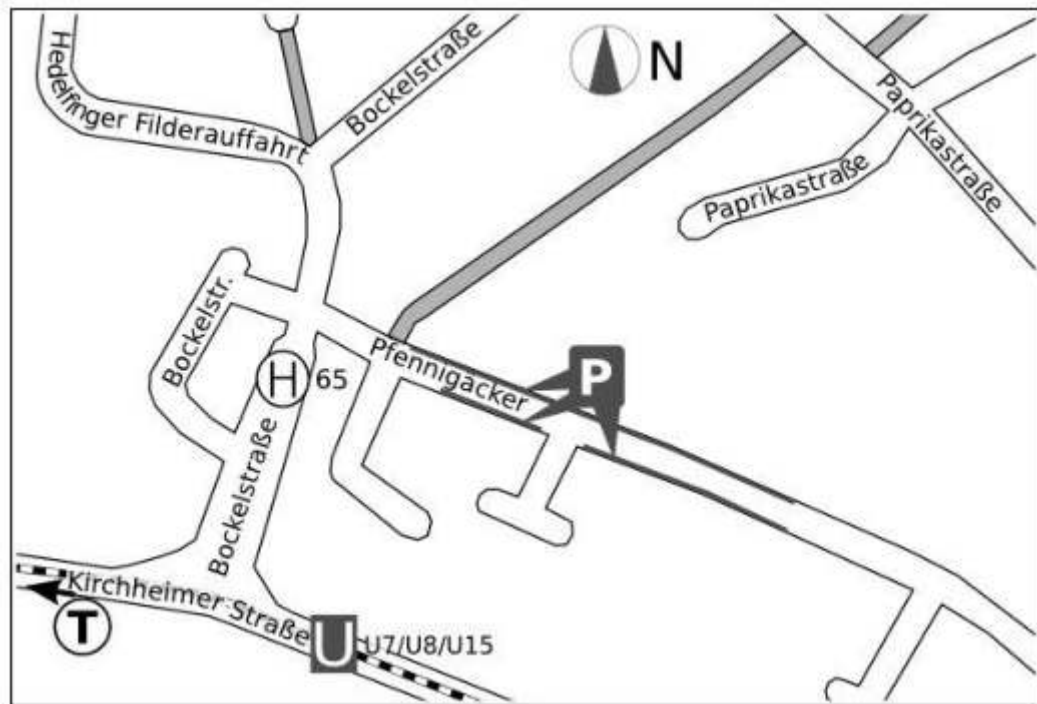
Bernsteinstraße 4



Standort	Markierter Stellplatz vor dem Gebäude Bernsteinstraße 4. Nicht auf dem Behindertenparkplatz parken!
Fahrzeugzugang	Die Fahrzeuge verfügen über einen eingebauten Bordcomputer. Öffnung mit Zugangskarte direkt am Fahrzeug.
Verkehrsanbindung	Bockelstraße: U-Bahn, Bus Von der U-Bahn-Haltestelle durch die Unterführung gehen.
nächste Tankstelle	Mo-Sa 6-22h, So 7-22h: ARAL, Kirchheimer Str. 108, 70619 Stuttgart, Tel. 0711 47 99 60 9 AVIA: Bockelstraße 138, 70619 Stuttgart

Stuttgart - Heumaden

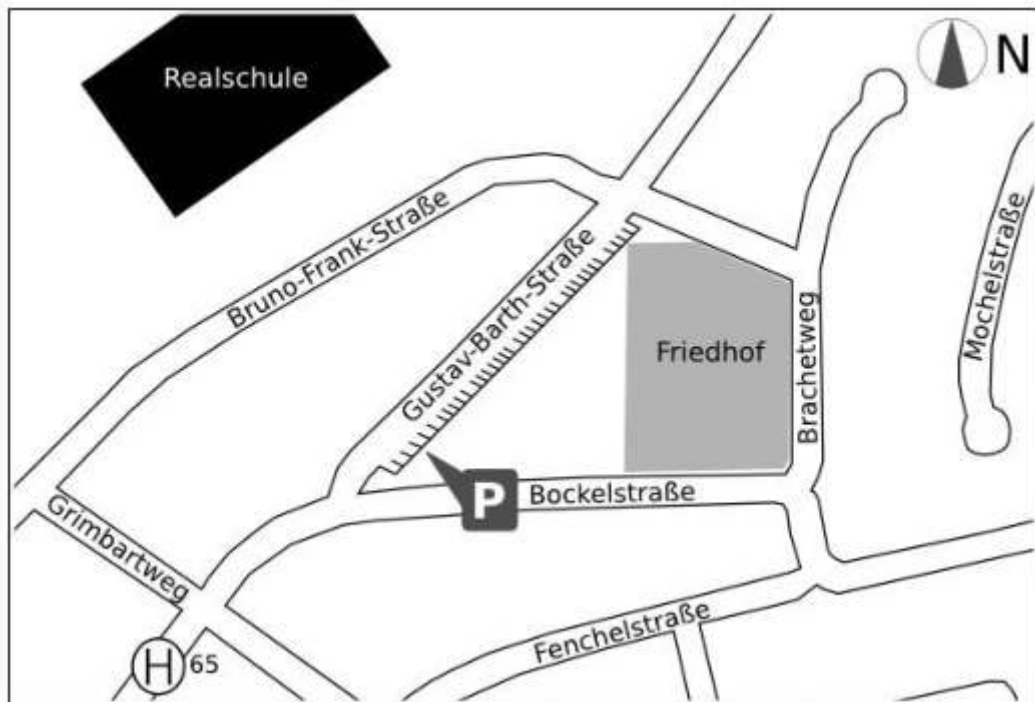
Bockelstraße



Standort	Die Fahrzeuge haben keinen festen Stellplatz, sondern stehen in der Pfennigäcker Straße am Straßenrand. Bitte möglichst nahe zur Ecke Pfennigäcker / Bockelstraße parken.
Fahrzeugzugang	Die Fahrzeuge verfügen über einen eingebauten Bordcomputer. Öffnung mit Zugangskarte direkt am Fahrzeug.
Besonderheiten	Bitte möglichst nahe zur Ecke Pfennigäcker/Bockelstraße parken.
Verkehrs- anbindung	Bockelstraße: U-Bahn, Bus
nächste Tankstelle	Mo-Sa 6-22h, So 7-22h: ARAL, Kirchheimer Str. 108, 70619 Stuttgart, Tel. 0711 47 99 60 9 AVIA: Bockelstraße 138, 70619 Stuttgart

Stuttgart - Heumaden

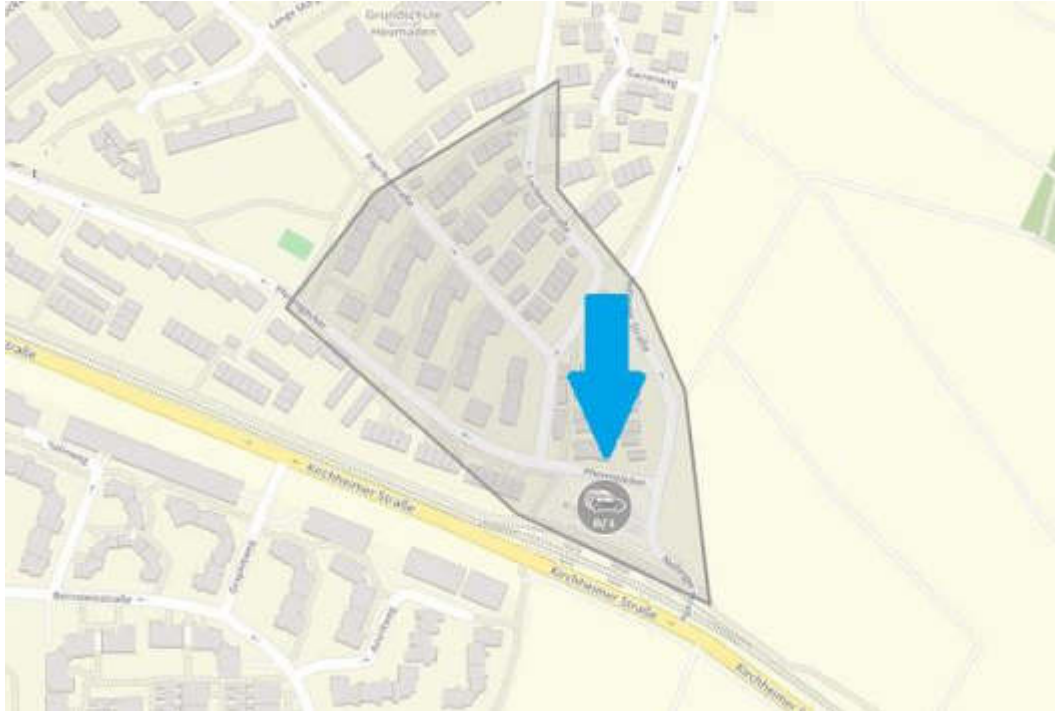
Heumaden Schule



Standort	Kein fester Stellplatz! Das Fahrzeug steht in der Gustav-Barth-Straße zwischen Bockelstraße und Bruno-Frank-Straße am Straßenrand bzw. auf den Parkflächen.
Fahrzeugzugang	Das Fahrzeug verfügt über einen eingebauten Bordcomputer. Öffnung mit Zugangskarte direkt am Fahrzeug.
Besonderheiten	Bitte möglichst nahe zur Bockelstraße parken.
Verkehrs- anbindung	Heumaden Schule: Bus
nächste Tankstelle	Mo-Sa 6-22h, So 7-22h: ARAL, Kirchheimer Str. 108, 70619 Stuttgart, Tel. 0711 47 99 60 9 AVIA: Bockelstraße 138, 70619 Stuttgart

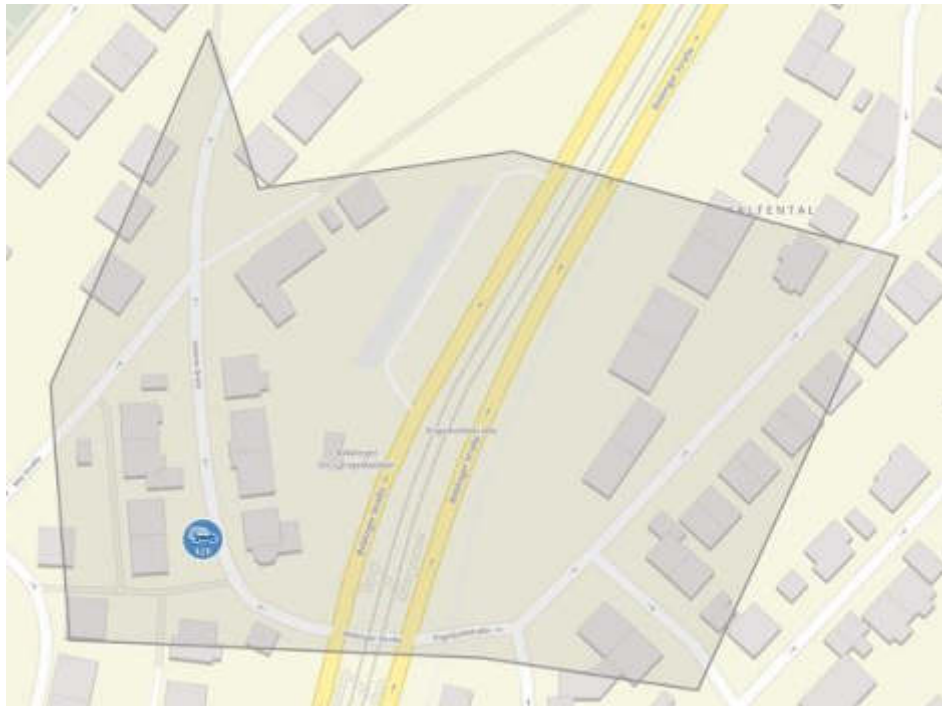
Stuttgart - Heumaden

Heumaden Stadtbahnstation (Quartier)



Standort	Das Fahrzeug steht auf den Parkplätzen an der Nellinger Straße, direkt neben der Stadtbahnhaltestelle Heumaden. Wenn in diesem Bereich kein freier Stellplatz zu finden ist, kann zum Parken auf den schraffierten Bereich des Quartiers „Heumaden Stadtbahnstation“ ausgewichen werden. Bitte immer möglichst nahe des eingezeichneten „P“ parken.
Fahrzeugzugang	Die Fahrzeuge verfügen über einen eingebauten Bordcomputer. Öffnung mit Zugangskarte direkt am Fahrzeug.
Besonderheiten	Bei Buchung eines Fahrzeugs von einem „Quartierstellplatz“ bitte die Buchungsbestätigung aktivieren.
Verkehrs-anbindung	Heumaden: U-Bahn, Bus
nächste Tankstelle	Mo-Sa 6-22h, So 7-22h: ARAL, Kirchheimer Str. 108, 70619 Stuttgart, Tel. 0711 47 99 60 9 AVIA: Bockelstraße 138, 70619 Stuttgart

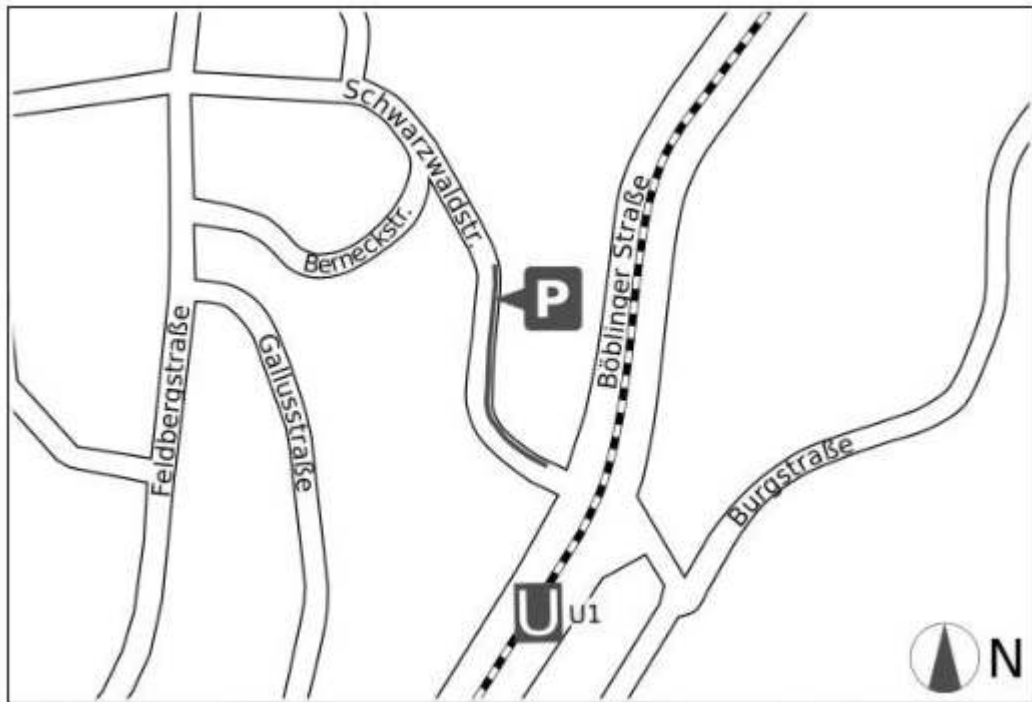
Stuttgart - Kaltental

Engelboldstraße
(Quartier)

Standort	Das Fahrzeug steht im Unterer Bühl, nahe der Kreuzung Böblinger Straße. Wenn in diesem Bereich kein freier Stellplatz zu finden ist, kann zum Parken auf den schraffierten Bereich des Quartiers „Engelboldstraße“ ausgewichen werden. Bitte immer möglichst nahe des eingezeichneten „P“ parken.
Fahrzeugzugang	Das Fahrzeug verfügt über einen eingebauten Bordcomputer. Öffnung mit Zugangskarte oder App direkt am Fahrzeug.
Besonderheiten	Bei Buchung eines Fahrzeugs von einem „Quartierstellplatz“ bitte die Buchungsbestätigung aktivieren.
Verkehrsanbindung	Engelboldstraße: U-Bahn Kaltental: U-Bahn
nächste Tankstelle	Mo-Sa 6-22h, So 7-22h: ARAL, Vaihingen, Hauptstr. 156 24h, 7-Tage: SHELL, Burgstallstr. 122, Tel. 649 81 83

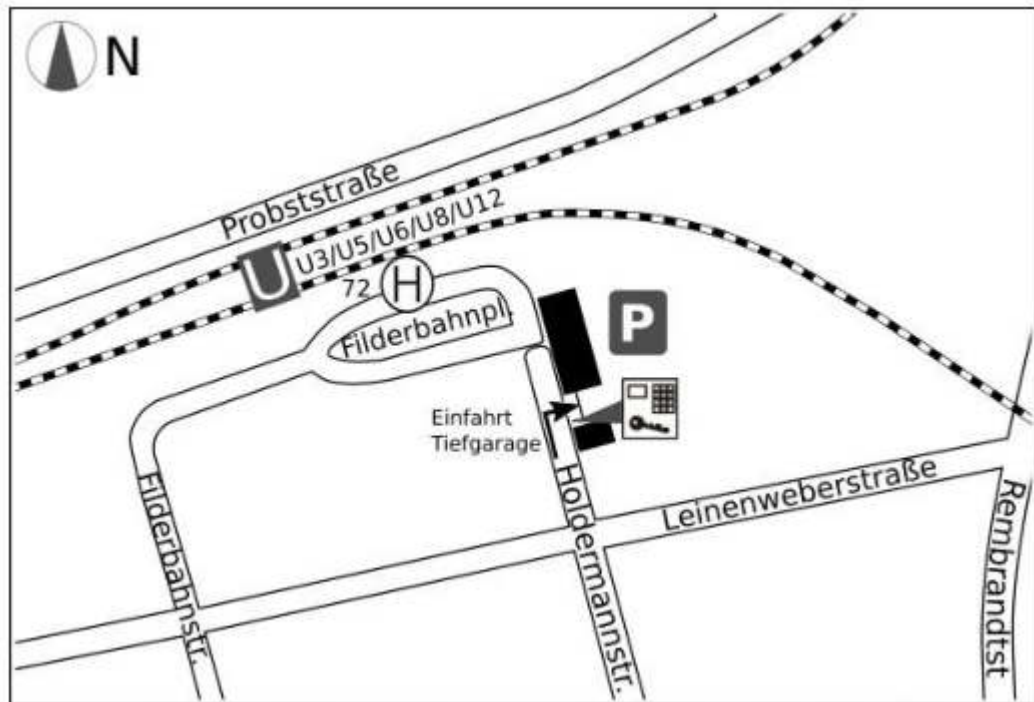
Stuttgart - Kaltental

Schwarzwaldstraße



Standort	Das Fahrzeug hat keinen festen Stellplatz, sondern wird am Anfang der Schwarzwaldstraße abgestellt. Bitte immer möglichst nahe der Böblinger Straße bzw. der Stadtbahn-Station „Kaltental“ parken!
Fahrzeugzugang	Das Fahrzeug verfügt über einen eingebauten Bordcomputer. Öffnung mit Zugangskarte oder App direkt am Fahrzeug.
Besonderheiten	In der Regel wird kein Parkplatz vor der Kurve frei sein. Das Fahrzeug ist also von der Stadtbahn-Station nicht unbedingt zu sehen.
Verkehrs- anbindung	Kaltental: U-Bahn
nächste Tankstelle	Mo-Sa 6-22h, So 7-22h: ARAL, Vaihingen, Hauptstr. 156 24h, 7-Tage: SHELL, Burgstallstr. 122, Tel. 649 81 83

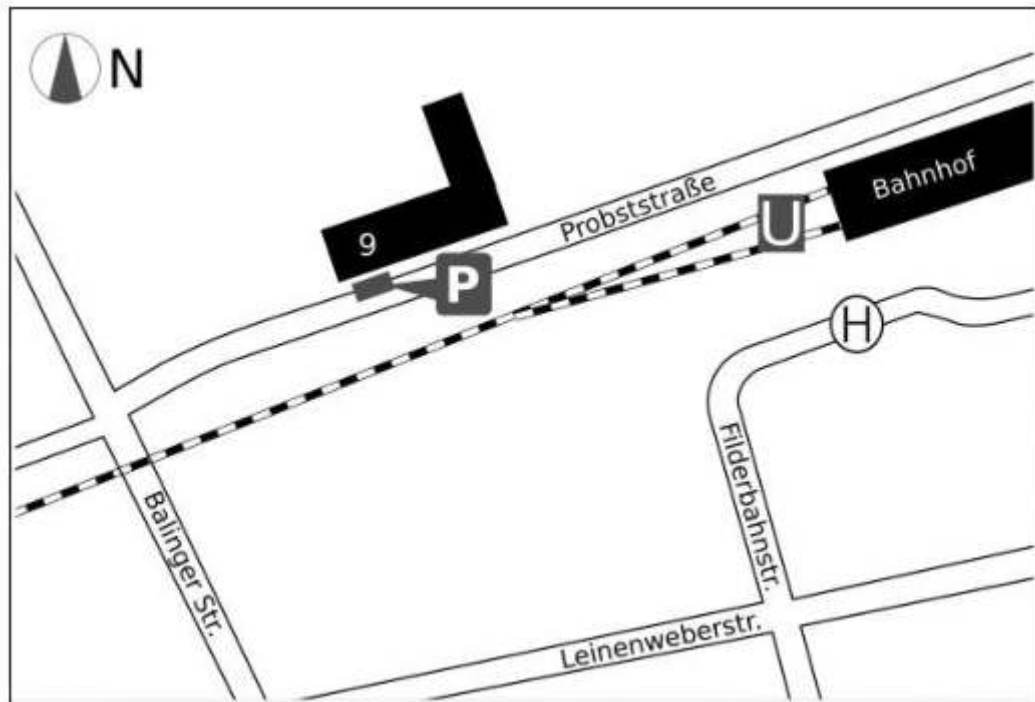
Stuttgart - Möhringen

Bahnhof/
Holdermannstraße

Standort	Nummerierte und markierte Stellplätze in der Tiefgarage des Wohnkomplexes „Holdermannstr. 50-56“.
Fahrzeugzugang	Elektronischer Tresor an der Außenseite der rechten Wand der Tiefgarageneinfahrt.
Besonderheiten	Schlüssel für das Rolltor (Tiefgarageneinfahrt) befindet sich am Fahrzeugschlüssel.
Kindersitze	Kindersitze (15-36 kg) vor Ort, Schlüssel für die Box am Fahrzeugschlüssel. Vorherige Buchung notwendig.
Verkehrs- anbindung	Möhringen Bahnhof: U-Bahn, Bus
nächste Tankstelle	Mo-Fr 6-22h, Sa 7-22h, So 8-22h: ARAL, Vaihinger Str. 70, Tel. 71 93 00

Stuttgart - Möhringen

Bahnhof/ Probststraße



Standort	Das Fahrzeug steht auf einem markierten Stellplatz in der Probststraße vor Gebäudenummer 9.
Fahrzeugzugang	Das Fahrzeug verfügt über einen eingebauten Bordcomputer. Öffnung mit Zugangskarte oder App direkt am Fahrzeug.
Verkehrs- anbindung	Möhringen Bahnhof: U-Bahn, Bus
nächste Tankstelle	Mo-Fr 6-22h, Sa 7-22h, So 8-22h: ARAL, Vaihinger Str. 70, Tel. 71 93 00

Stuttgart - Möhringen

Balinger Straße
(Quartier)

Standort	Das Fahrzeug steht nahe der Kreuzung Balinger Straße/Weilstetter Weg. Wenn in diesem Bereich kein freier Stellplatz zu finden ist, kann zum Parken auf den schraffierten Bereich des Quartiers „Balinger Straße“ ausgewichen werden. Bitte immer möglichst nahe des eingezeichneten „P“ parken.
Fahrzeugzugang	Das Fahrzeug verfügt über einen eingebauten Bordcomputer. Öffnung mit Zugangskarte oder App direkt am Fahrzeug.
Besonderheiten	Bei Buchung eines Fahrzeugs von einem „Quartierstellplatz“ bitte die Buchungsbestätigung aktivieren.
Verkehrs- anbindung	Möhringen Bahnhof: U-Bahn, Bus
nächste Tankstelle	Mo-Fr 6-22h, Sa 7-22h, So 8-22h: ARAL, Vaihinger Str. 70, Tel. 71 93 00

Stuttgart - Möhringen

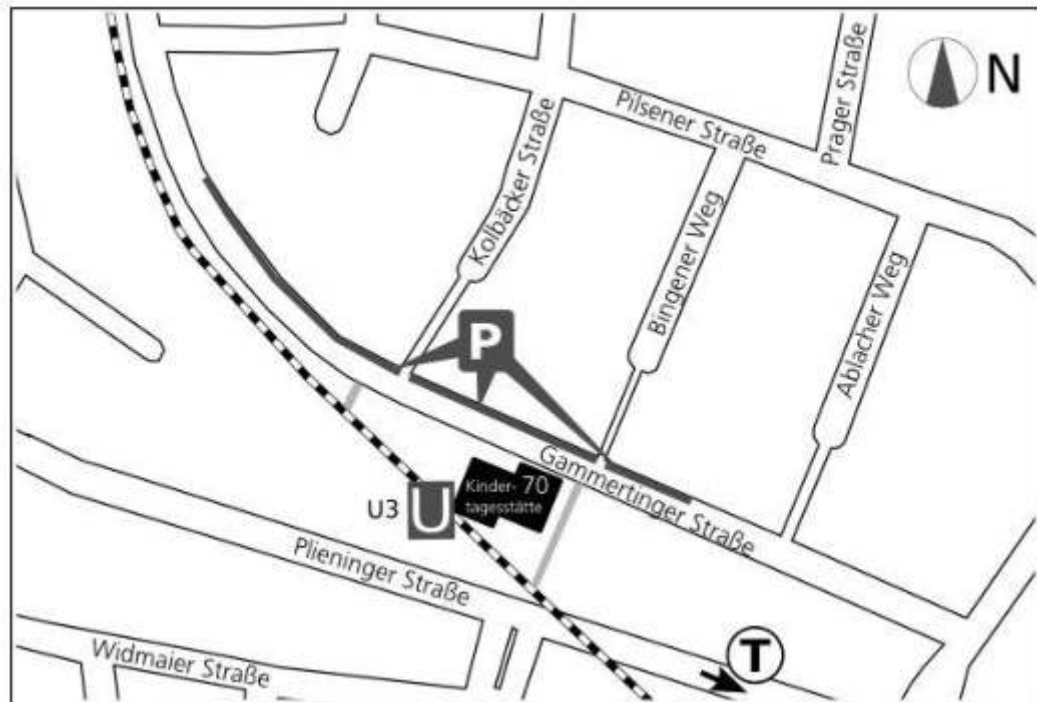
Jelinstraße



Standort	Die Fahrzeuge haben keinen festen Stellplatz. Sie stehen in der Jelinstraße am Straßenrand zwischen Rotkäppchenweg und Hechinger Straße. Die Fahrzeuge bitte immer möglichst nahe bei der Hechinger Straße (aber immer in der Jelinstraße) abstellen.
Fahrzeugzugang	Die Fahrzeuge verfügen über einen eingebauten Bordcomputer. Öffnung mit Zugangskarte oder App direkt am Fahrzeug.
Verkehrs- anbindung	Jelinstraße: Bus
nächste Tankstelle	Mo-Fr 6-23h, Sa 7-23h, So 8-23h: SHELL, Hechinger Str. 33, Tel. 71 15 86

Stuttgart - Möhringen

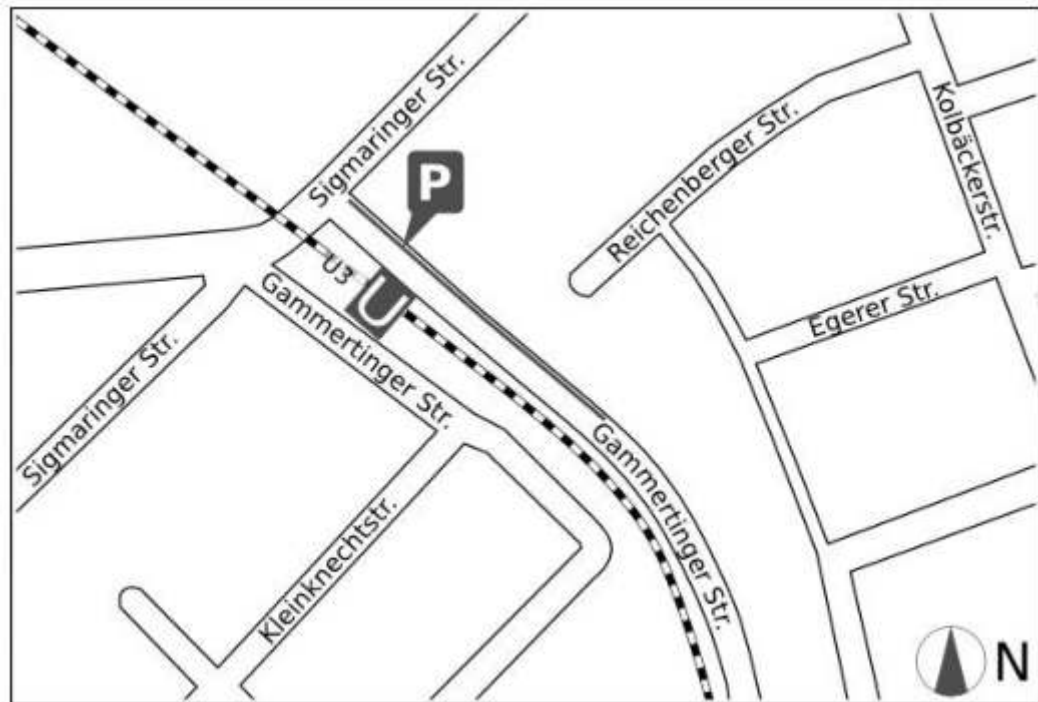
Plieninger Straße (Stadtbahn)



Standort	Das Fahrzeug steht in der Gammertinger Straße. Bitte immer in Sichtweite zur Kindertagesstätte parken. Falls dies nicht möglich ist, möglichst in Richtung Kolbäcker Straße parken.
Fahrzeugzugang	Das Fahrzeug verfügt über einen eingebauten Bordcomputer. Öffnung mit Zugangskarte oder App direkt am Fahrzeug.
Besonderheiten	Parkausweis gut sichtbar hinter die Windschutzscheibe legen.
Verkehrs-anbindung	Plieninger Straße: U-Bahn
nächste Tankstelle	ARAL: Plieninger Str. 96, 70567 Stuttgart, Tel. 0711-7285215

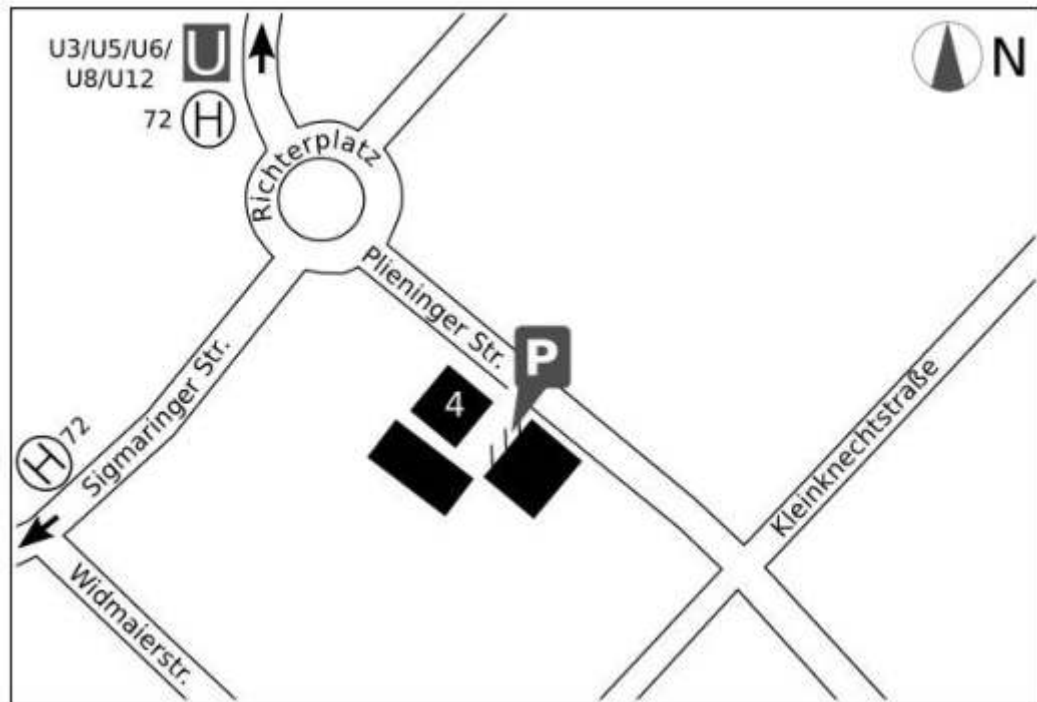
Stuttgart - Möhringen

Sigmaringer Straße (Stadtbahn)



- | | |
|--------------------|---|
| Standort | Kein fester Stellplatz! Das Fahrzeug steht am Straßenrand in der Gammertinger Straße. Bitte möglichst nahe zur Stadtbahn-Haltestelle "Sigmaringer Str." parken. |
| Fahrzeugzugang | Das Fahrzeug verfügt über einen eingebauten Bordcomputer. Öffnung mit Zugangskarte oder App direkt am Fahrzeug. |
| Verkehrsanbindung | Sigmaringer Straße: U-Bahn |
| nächste Tankstelle | ARAL: Plieninger Str. 96, 70567 Stuttgart, Tel. 0711-7285215 |

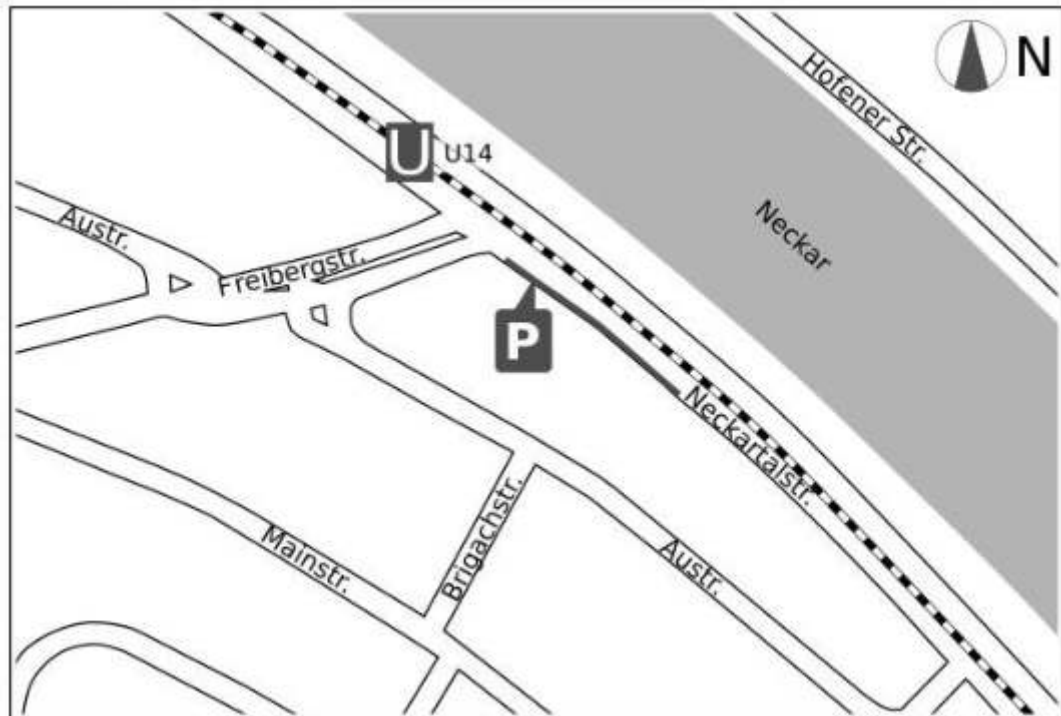
Stuttgart - Möhringen

Ecke Sigmaringer/
Plieninger Straße

Standort	Das Fahrzeug steht auf dem Hof in der Plieninger Straße 4. Erster Stellplatz von der Straße aus gesehen.
Fahrzeugzugang	Das Fahrzeug verfügt über einen eingebauten Bordcomputer. Öffnung mit Zugangskarte oder App direkt am Fahrzeug.
Verkehrsanbindung	Sigmaringer Straße: U-Bahn Möhringen Bahnhof: U-Bahn, Bus
nächste Tankstelle	ARAL: Plieninger Str. 96, 70567 Stuttgart, Tel. 0711-7285215

Stuttgart - Münster

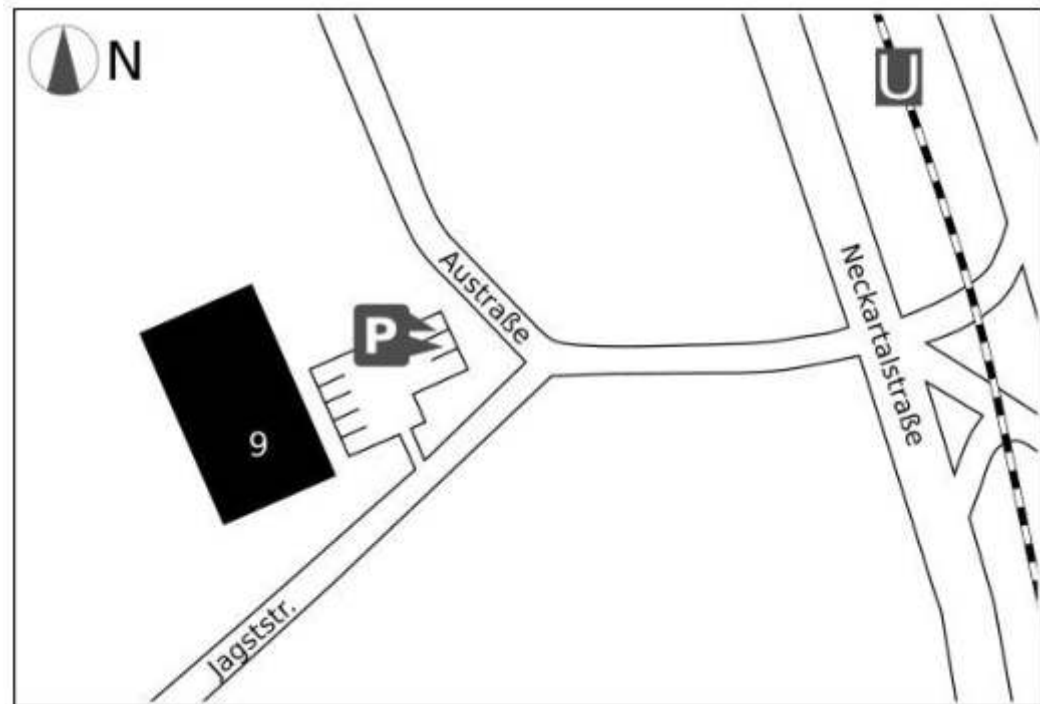
Freibergstraße



Standort	Das Fahrzeug steht am Straßenrand in der Neckartalstraße in Fahrtrichtung Bad Cannstatt / Innenstadt zwischen den Stadtbahnstationen „Freibergstraße“ und „Münster Rathaus“.
Fahrzeugzugang	Das Fahrzeug verfügt über einen eingebauten Bordcomputer, Öffnung mit Zugangskarte direkt am Fahrzeug.
Besonderheiten	Kein fester Stellplatz. Bitte möglichst nahe der Stadtbahnstation „Freibergstraße“ parken.
Verkehrsanbindung	Freibergstraße: U-Bahn Münster Rathaus: U-Bahn
nächste Tankstelle	24h, 7-Tage: SHELL, Neckartalstr. 300, Tel. 59 22 17 S - Hofen: DEA, Benzenäcker 3, Tel. 530 10 15

Stuttgart - Münster

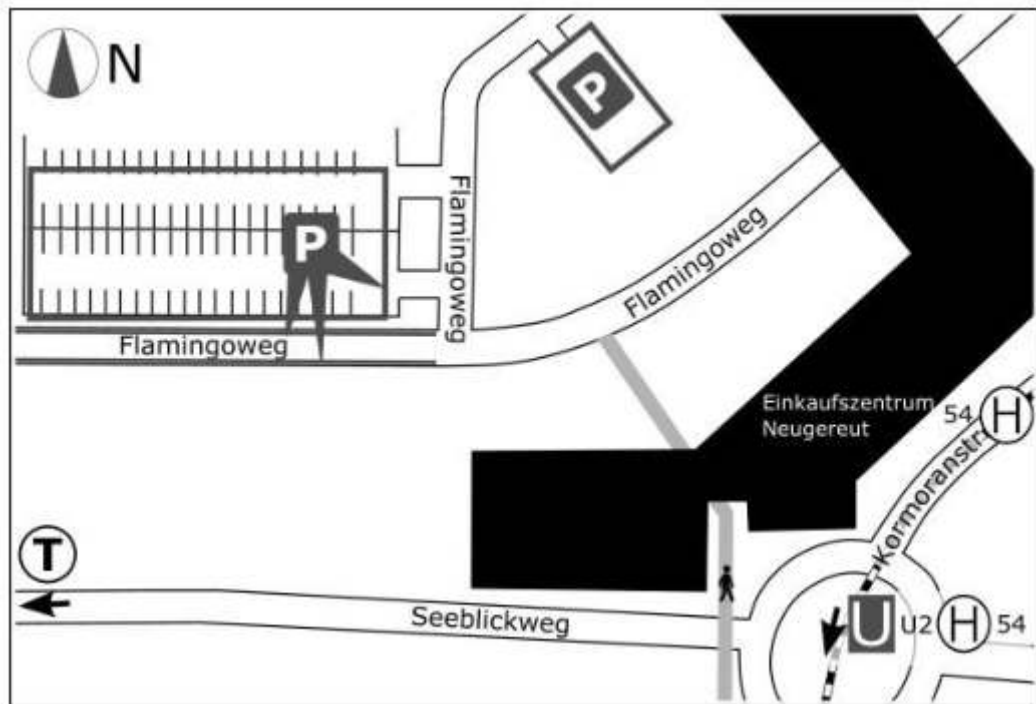
Rathaus



Standort	Markierte Stellplätze auf dem öffentlichen Parkplatz an der Kreuzung Au-/Jagststraße.
Fahrzeugzugang	Die Fahrzeuge verfügen über einen eingebauten Bordcomputer, Öffnung mit Zugangskarte direkt am Fahrzeug.
Verkehrs- anbindung	Münster Rathaus: U-Bahn
nächste Tankstelle	24h, 7-Tage: SHELL, Neckartalstr. 300, Tel. 59 22 17 S - Hofen: DEA, Benzenäcker 3, Tel. 530 10 15

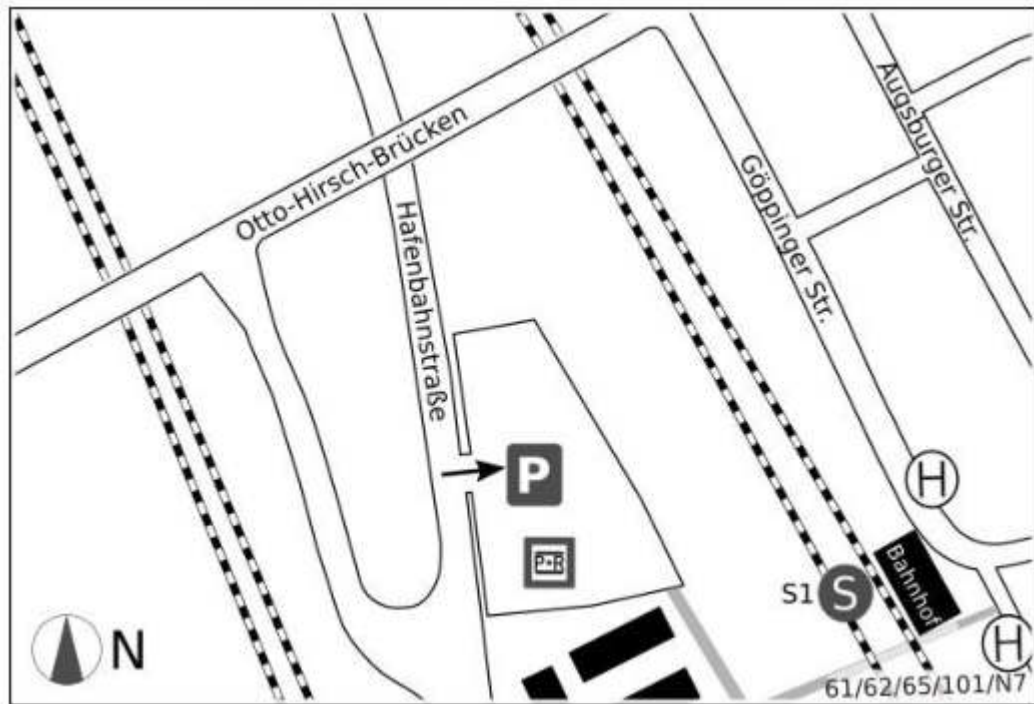
Stuttgart - Neugereut

Einkaufszentrum



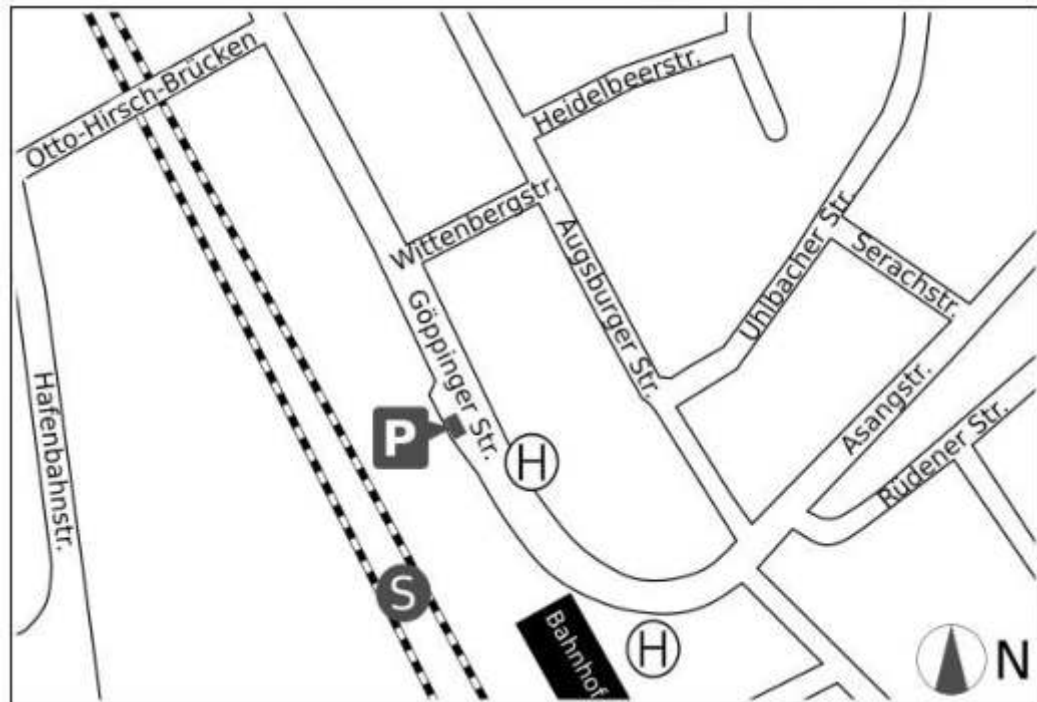
Standort	Die Fahrzeuge haben keinen festen Stellplatz, sondern stehen auf dem öffentlichen Parkplatz nahe Flamingoweg oder, falls dieser belegt sein sollte, in der Straße Flamingoweg unterhalb des Parkplatzes.
Fahrzeugzugang	Die Fahrzeuge verfügen über einen eingebauten Bordcomputer. Öffnung mit Zugangskarte direkt am Fahrzeug.
Verkehrs- anbindung	Steinhaldenfeld: U-Bahn, Bus Marabastraße: Bus
nächste Tankstelle	SHELL: Benzenäckerstraße 2, 70378 Stuttgart, Tel. 0711/5301015

Stuttgart - Obertürkheim Bahnhof Park & Ride Platz



Standort	Auf dem Park & Ride-Parkplatz auf der Rückseite des Bahnhofs. Zufahrt über die Hafenbahnstraße. Das Fahrzeug hat keinen festen Stellplatz.
Fahrzeugzugang	Das Fahrzeug verfügt über einen eingebauten Bordcomputer. Öffnung mit Zugangskarte direkt am Fahrzeug.
Besonderheiten	Bitte nicht auf dem Mercedes-Benz-Parkplatz parken.
Verkehrs- anbindung	Obertürkheim Bahnhof: S-Bahn, Bus
nächste Tankstelle	24h, 7-Tage: SHELL, Hedelfinger Str. 25A, Tel. 407 77 91 6-22h, Sa 7-21h, So 8-20h: AGIP, Hedelfinger Str. 73, Tel. 422 466 Esslingen-Mettingen: AGIP, Obertürkheimer Str. 21, Tel. 9183397

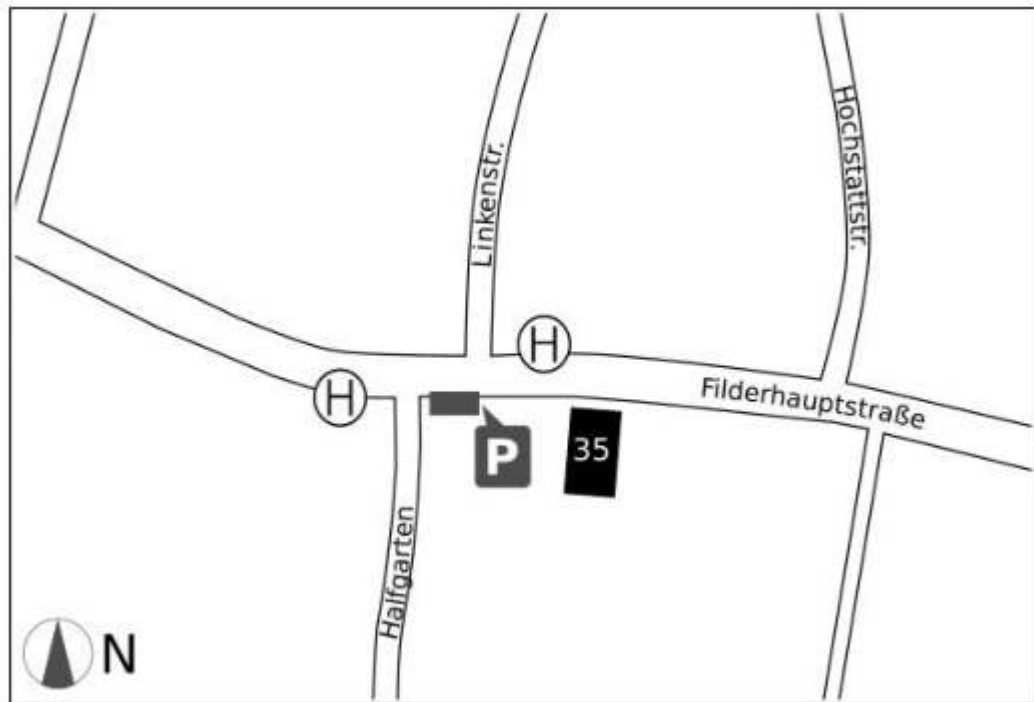
Stuttgart - Obertürkheim Göppinger Straße



Standort	Der markierte Stellplatz befindet sich kurz vor dem Bahnhof in der Göppinger Straße am Straßenrand vor Hausnummer 21.
Fahrzeug- zugang	Das Fahrzeug verfügt über einen eingebauten Bordcomputer. Öffnung mit Zugangskarte direkt am Fahrzeug.
Verkehrs- anbindung	Obertürkheim Bahnhof: S-Bahn, Bus
nächste Tankstelle	24h, 7-Tage: SHELL, Hedelfinger Str. 25A, Tel. 407 77 91 6-22h, Sa 7-21h, So 8-20h: AGIP, Hedelfinger Str. 73, Tel. 422 466 Esslingen-Mettingen: AGIP, Obertürkheimer Str. 21, Tel. 9183397

Stuttgart - Plieningen

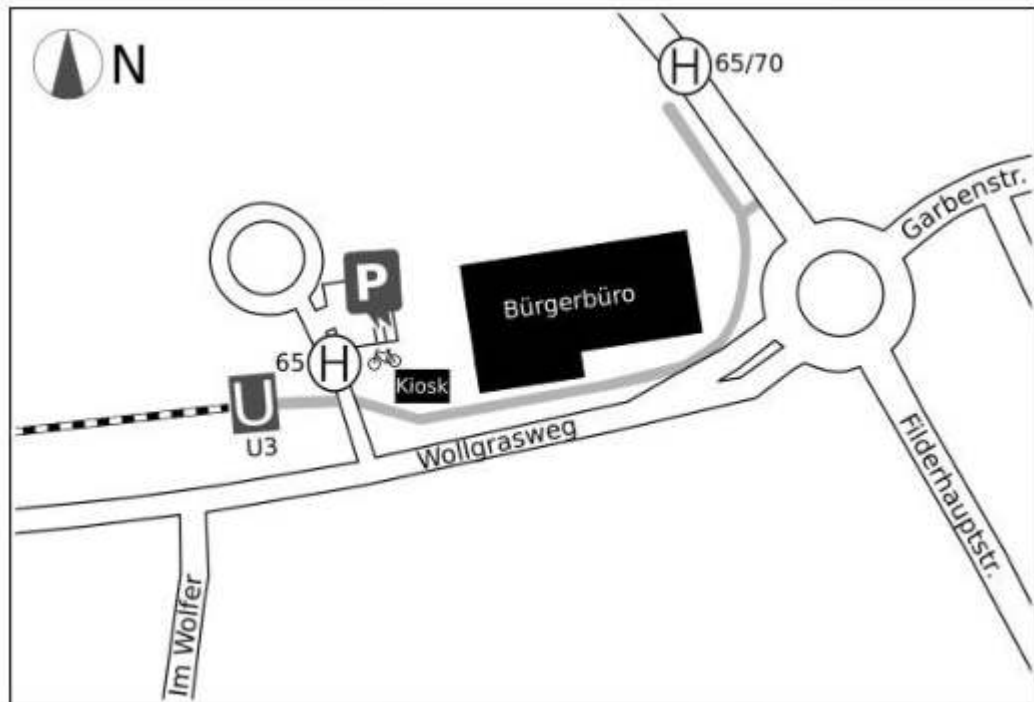
Filderhauptstraße (Post)



Standort	Der markierte Stellplatz befindet sich in der Filderhauptstraße bei der Bushaltestelle „Filderhauptstraße (Post)“
Fahrzeugzugang	Das Fahrzeug verfügt über einen eingebauten Bordcomputer. Öffnung mit Zugangskarte direkt am Fahrzeug.
Verkehrs- anbindung	Filderhauptstraße (Post): Bus
nächste Tankstelle	AGIP: Welfenstr. 32, Birkach, Tel. 453481 24 h, OMV: Flughafenstr. 70, 70629 Stuttgart, Tel. 0711 2206610

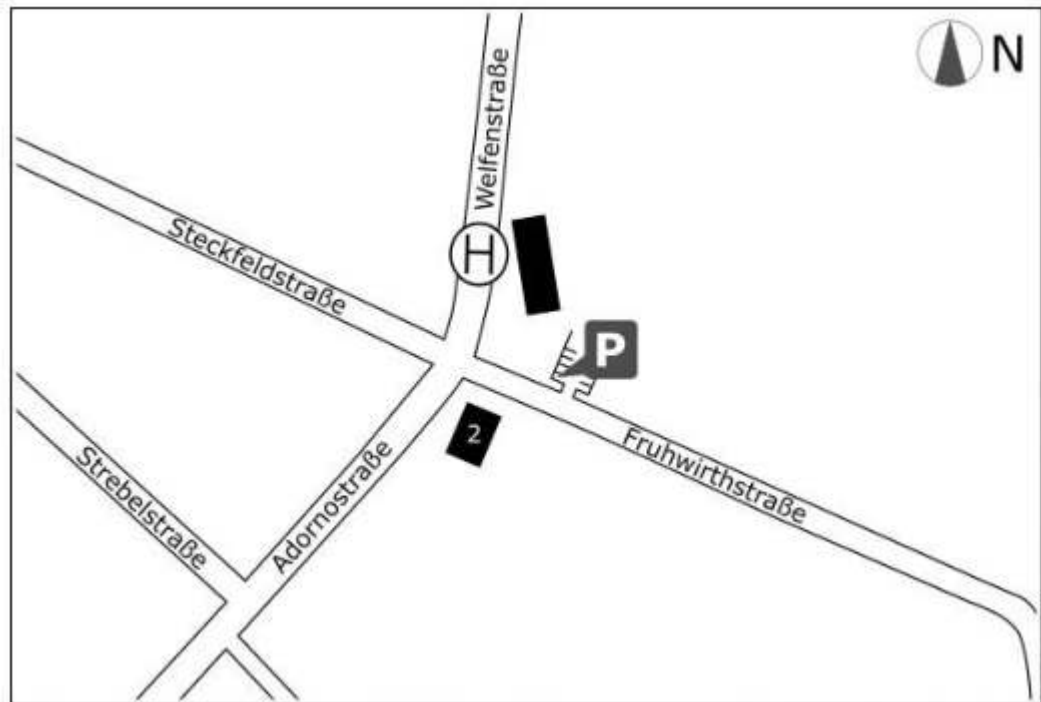
Stuttgart - Plieningen

Garbe



Standort	Die Station befindet sich an der Endhaltestelle der U3 im Bereich der Buswendeschleife. Hinter dem Kiosk stehen mehrere Fahrradständer. Gleich anschließend sind die markierten stadtmobil-Stellplätze neben den reservierten Plätzen der Polizei.
Fahrzeugzugang	Die Fahrzeuge verfügen über einen eingebauten Bordcomputer. Öffnung mit Zugangskarte direkt am Fahrzeug.
Verkehrs- anbindung	Plieningen: U-Bahn, Bus Plieningen Garbe: Bus
nächste Tankstelle	AGIP: Welfenstr. 32, Birkach, Tel. 453481 24 h, OMV: Flughafenstr. 70, 70629 Stuttgart, Tel. 0711 2206610

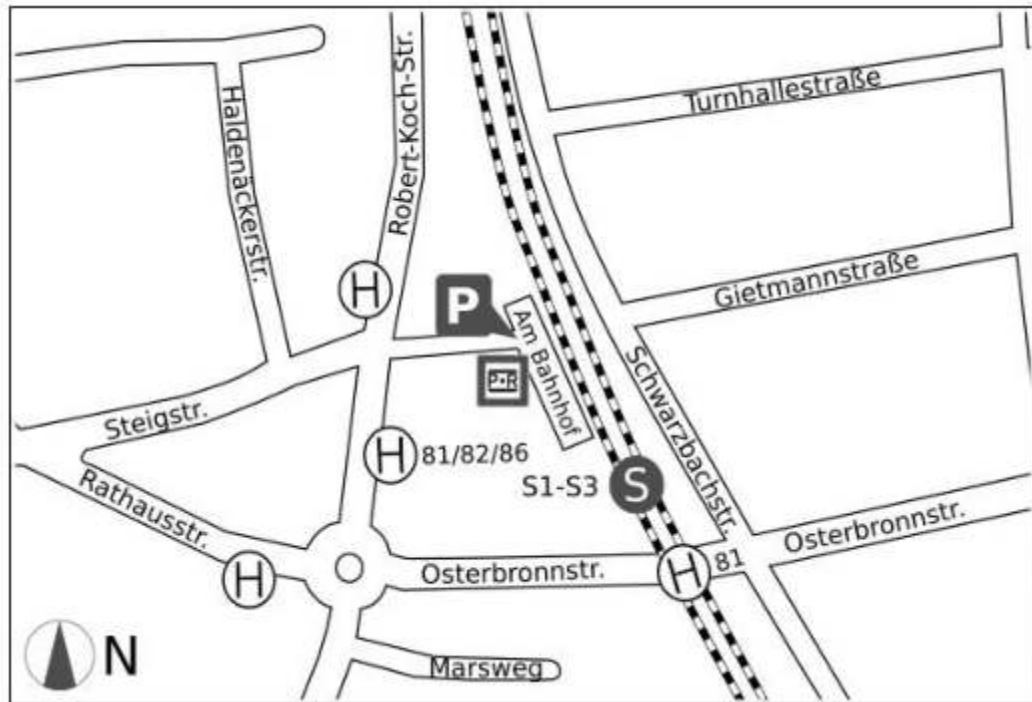
Stuttgart - Plieningen

Steckfeld
Fruwirthstraße

Standort	Markierter Stellplatz auf dem Parkplatz der Fruwirthstraße nahe der Kreuzung mit der Welfenstraße. Es ist der erste Stellplatz direkt nach dem Gehweg.
Fahrzeugzugang	Das Fahrzeug verfügt über einen eingebauten Bordcomputer. Öffnung mit Zugangskarte oder App direkt am Fahrzeug.
Verkehrs- anbindung	Fruwirthstraße: Bus
nächste Tankstelle	AGIP: Welfenstr. 32, Birkach, Tel. 453481 24 h, OMV: Flughafenstr. 70, 70629 Stuttgart, Tel. 0711 2206610

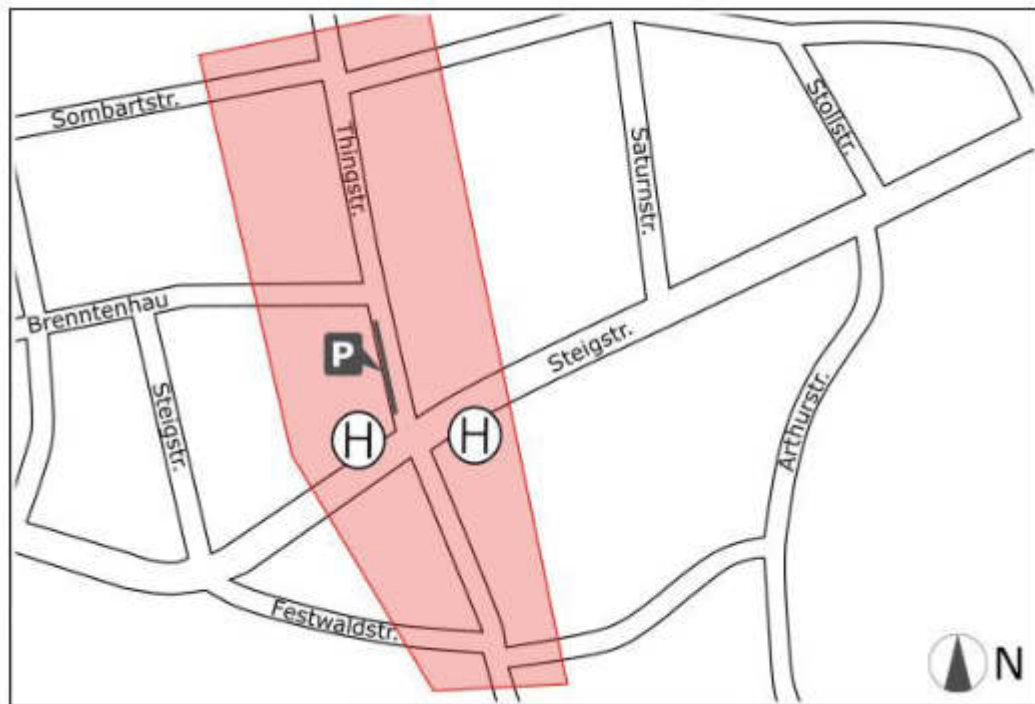
Stuttgart - Rohr

Bahnhof Rohr



Standort	Die Fahrzeuge haben keinen festen Stellplatz. Sie stehen auf dem Rohrer Park + Ride Parkplatz beim S-Bahnhof (direkt neben den Bahngleisen auf der Rohrer Seite).
Fahrzeugzugang	Die Fahrzeuge verfügen über einen eingebauten Bordcomputer. Öffnung mit Zugangskarte direkt am Fahrzeug.
Verkehrsanbindung	Rohr Bhf: S-Bahn, Bus Rohr Mitte: Bus
Fahrradstellplatz	Direkt am Park + Ride Parkplatz
nächste Tankstelle	Mo-Sa 6-22h, So 7-22h: ARAL, R.-Koch-Str. 64, Tel. 901 95 18 24h, 7-Tage: JET, Industriestr. 36, Tel. 780 41 29

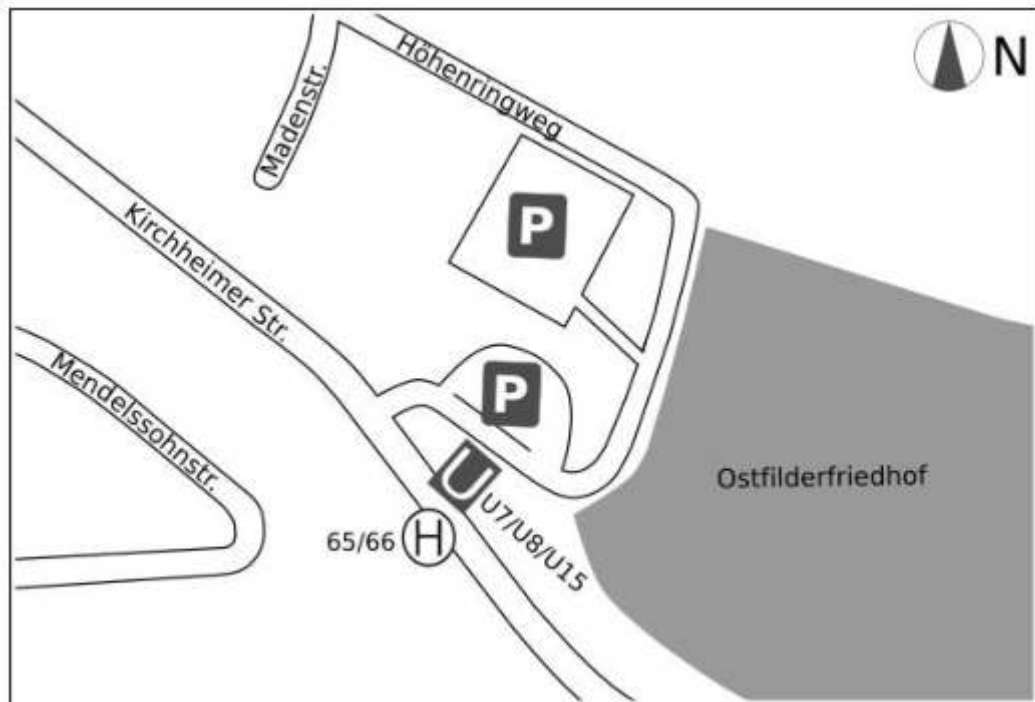
Stuttgart - Rohr

Thingstraße
(Quartier)

Standort	Das Fahrzeug steht in der Thingstraße möglichst nahe der Kreuzung Steigstraße. Wenn in diesem Bereich kein freier Stellplatz zu finden ist, kann zum Parken auf den schraffierten Bereich des Quartiers „Thingstraße“ ausgewichen werden. Bitte immer möglichst nahe des eingezeichneten „P“ parken.
Fahrzeugzugang	Die Fahrzeuge verfügen über einen eingebauten Bordcomputer. Öffnung mit Zugangskarte direkt am Fahrzeug.
Besonderheiten	Bei Buchung eines Fahrzeugs von einem „Quartierstellplatz“ bitte die Buchungsbestätigung aktivieren.
Verkehrs- anbindung	Thingstraße: Bus Rohr Bhf: S-Bahn, Bus
nächste Tankstelle	Mo-Sa 6-22h, So 7-22h: ARAL, R.-Koch-Str. 64, Tel. 901 95 18 24h, 7-Tage: JET, Industriestr. 36, Tel. 780 41 29

Stuttgart - Sillenbuch

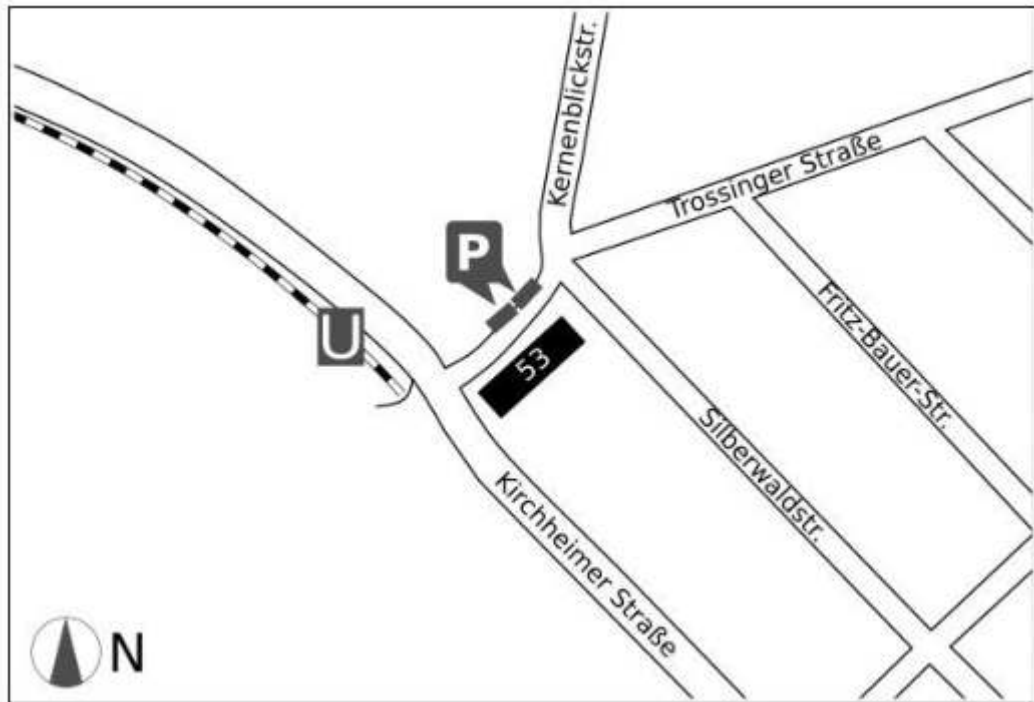
Schemppstraße



Standort	Parkplatz direkt nordöstlich der U-Bahn-Haltestelle „Schemppstraße“. Es gibt vier markierte Stellplätze. Wenn diese belegt sind, Fahrzeug daneben abstellen. Falls der Parkplatz überlastet ist, auf den Parkplatz (Friedhof) etwas unterhalb ausweichen. Den Kleinbus bitte immer auf dem Friedhof-Parkplatz abstellen.
Fahrzeugzugang	Die Fahrzeuge verfügen über einen eingebauten Bordcomputer. Öffnung mit Zugangskarte direkt am Fahrzeug.
Besonderheiten	Fahrzeuge nicht auf dem Taxistand abstellen.
Verkehrs- anbindung	Schemppstraße: U-Bahn, Bus
nächste Tankstelle	Mo-Sa 6-22h, So 7-22h: ARAL, Kirchheimer Str. 108, 70619 Stuttgart, Tel. 0711 47 99 60 9

Stuttgart - Sillenbuch

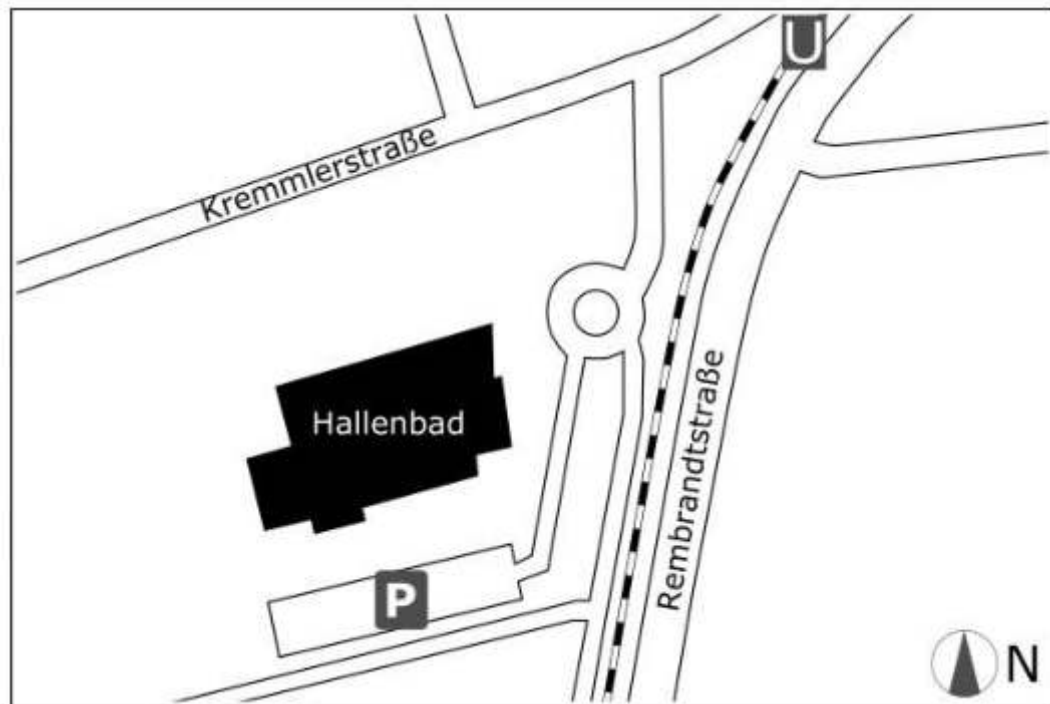
Silberwald



Standort	Die Fahrzeuge stehen auf markierten Stellplätzen in der Trossinger Straße gegenüber Gebäudenummer 53.
Fahrzeugzugang	Die Fahrzeuge verfügen über einen eingebauten Bordcomputer. Öffnung mit Zugangskarte direkt am Fahrzeug.
Verkehrs- anbindung	Silberwald: U-Bahn, Bus
nächste Tankstelle	Mo-Sa 6-22h, So 7-22h: ARAL, Kirchheimer Str. 108, 70619 Stuttgart, Tel. 0711 47 99 60 9

Stuttgart - Sonnenberg

Hallenbad



Standort	Die Fahrzeuge stehen ohne festen Stellplatz auf dem Parkplatz des Sonnenberger Hallenbades.
Fahrzeugzugang	Die Fahrzeuge verfügen über einen eingebauten Bordcomputer. Öffnung mit Zugangskarte direkt am Fahrzeug.
Besonderheiten	Kein fester Stellplatz.
Verkehrs- anbindung	Sonnenberg: U-Bahn
nächste Tankstelle	Mo-Fr 5.30-22h, Sa 6-22h, So 7-22h: OMV, Epplestr. 55, Tel. 0711 7655530 Mo-Sa 5-24h, So 8-23h: Shell, Obere Weinsteige 41, Tel. 0711 76 35 49

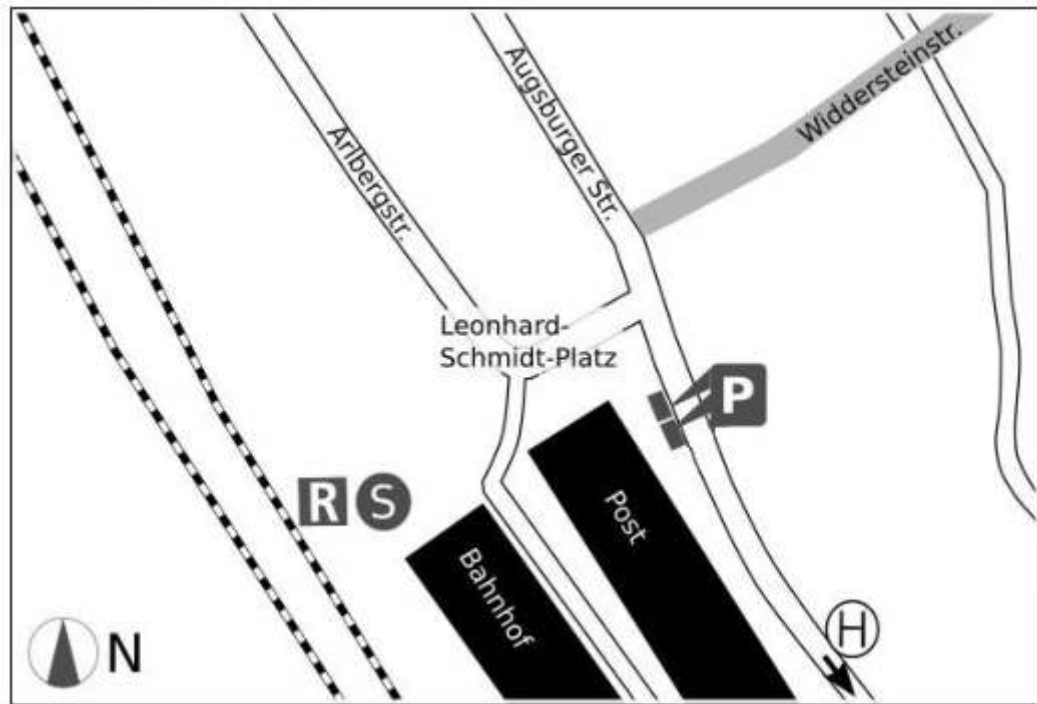
Stuttgart - Stammheim

Korntaler Straße



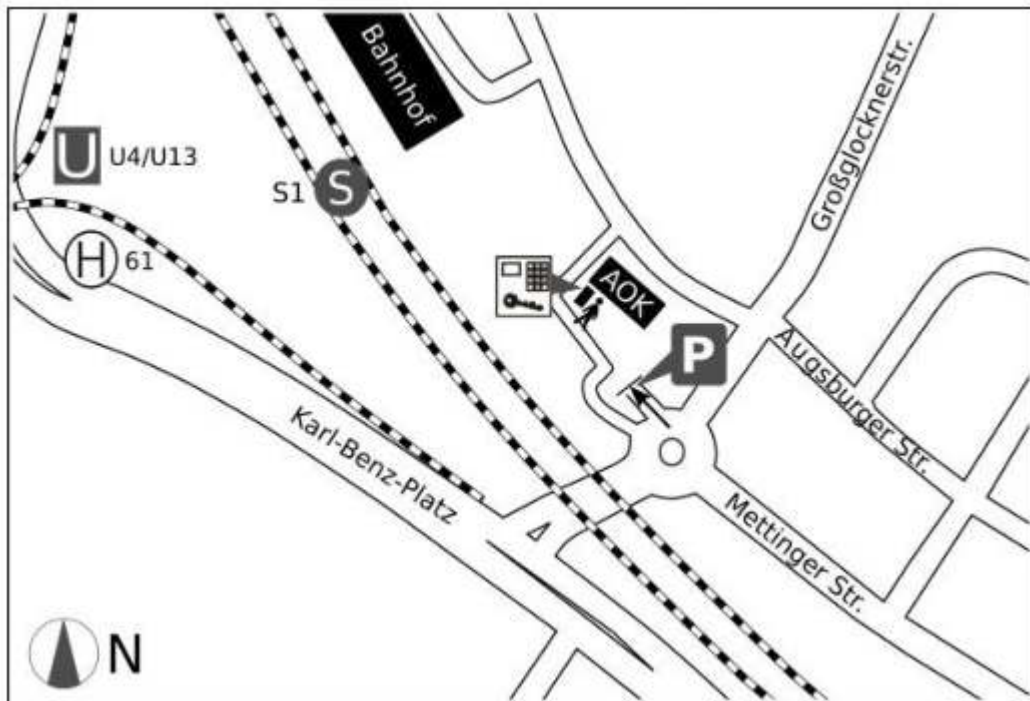
Standort	Markierte Stellplätze in der Korntaler Straße-/Ecke Erdmannhäuser Straße.
Fahrzeugzugang	Die Fahrzeuge verfügen über einen eingebauten Bordcomputer. Öffnung mit Zugangskarte direkt am Fahrzeug.
Verkehrsanbindung	Korntaler Straße: U-Bahn, Bus
nächste Tankstelle	6-22h, So 7-22h: OMV, Freihofstraße 77, Tel. 80 11 39

Stuttgart - Untertürkheim Untertürkheim Bahnhof – Post



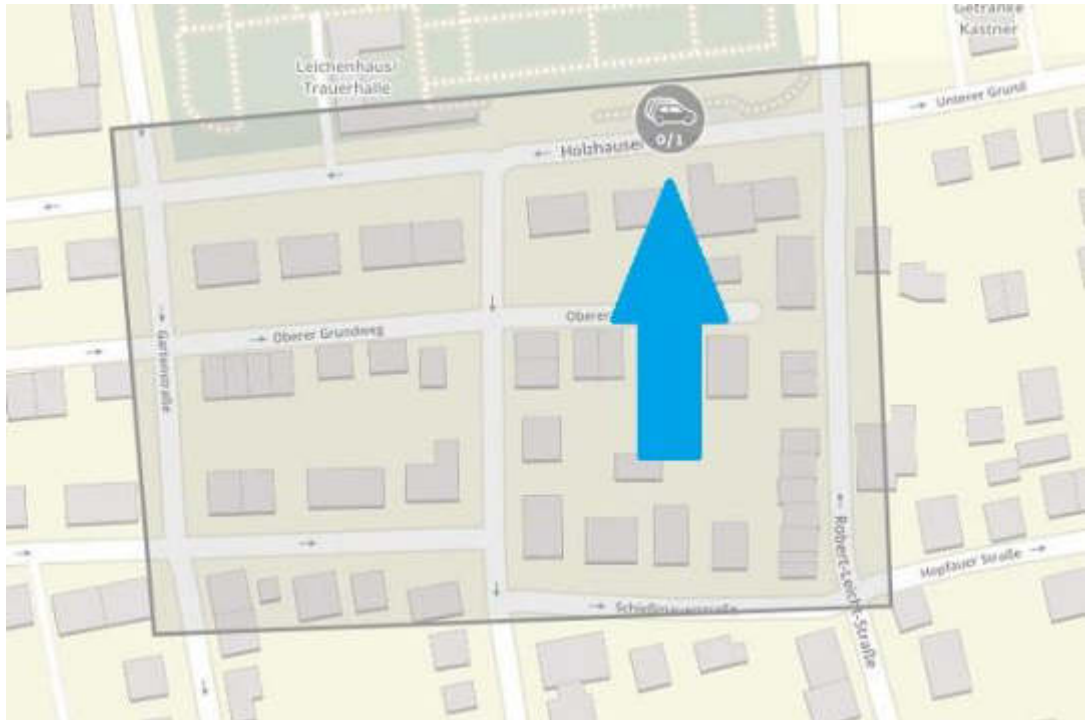
- Standort Die markierten Stellplätze befinden sich in der Augsburger Straße am Straßenrand vor der Hausnummer 380 (Post)
- Fahrzeug- Die Fahrzeuge verfügen über einen eingebauten Bordcomputer.
zugang Öffnung mit Zugangskarte direkt am Fahrzeug.
- Verkehrs- Untertürkheim Bahnhof: S-Bahn, U-Bahn, Bus
anbindung Großglocknerstraße: Bus
Alte Krone: Bus
- nächste 24h: ARAL, Hedelfinger Str. 25A, Tel. 0711 4077791
Tankstelle 7-22h: AGIP, Hedelfinger Str. 73, Tel. 0711 422466

Stuttgart - Untertürkheim Untertürkheim Bahnhof - Tiefgarage (AOK)



- Standort** Markierte Stellplätze in der Tiefgarage unter dem Parkplatz hinter der AOK. Zugang über Treppe beim Tresor.
- Fahrzeug-
zugang** Tresor beim Parkscheinautomaten auf dem Parkplatz hinter der AOK! Parkkarte zum Öffnen der Eingangstür und der Tore befindet sich im Tresor.
!!!WICHTIG: Parkkarte nach Fahrtende im Tresor deponieren!!!
- Besonder-
heiten** Türöffnung und Ein- und Ausfahrt nur mit der Parkkarte möglich. Lesegeräte links neben dem Eingang; bei der Ausfahrt an der Unterseite des schwarz-gelben Deckenhängers. Das Rolltor öffnet nur, wenn zuvor eine entsprechende Aus- oder Einfahrt registriert wurde. Daher auf keinen Fall einem anderen Auto durch das bereits geöffnete Tor hinterherfahren.
- Verkehrs-
anbindung** Untertürkheim Bahnhof: S-Bahn, U-Bahn, Bus
Großglocknerstraße: Bus
Alte Krone: Bus

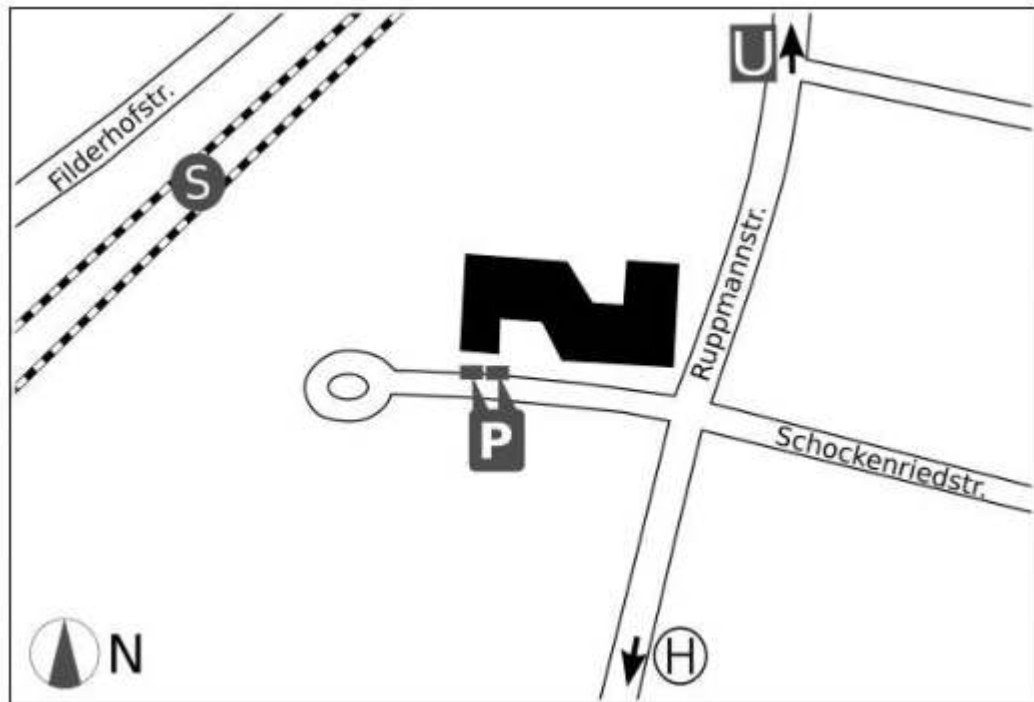
Stuttgart - Vaihingen

Alter Friedhof
(Quartier)

Standort	Das Fahrzeug steht an den Parkplätzen in der Holzhauser Straße, direkt am Alten Friedhof. Wenn in diesem Bereich kein freier Stellplatz zu finden ist, kann zum Parken auf den schraffierten Bereich des Quartiers „Alter Friedhof“ ausgewichen werden. Bitte immer möglichst nahe des eingezeichneten „P“ parken.
Fahrzeugzugang	Die Fahrzeuge verfügen über einen eingebauten Bordcomputer. Öffnung mit Zugangskarte oder App direkt am Fahrzeug.
Besonderheiten	Bei Buchung eines Fahrzeugs von einem „Quartierstellplatz“ bitte die Buchungsbestätigung aktivieren.
Verkehrs- anbindung	Alter Friedhof: Bus

Stuttgart - Vaihingen

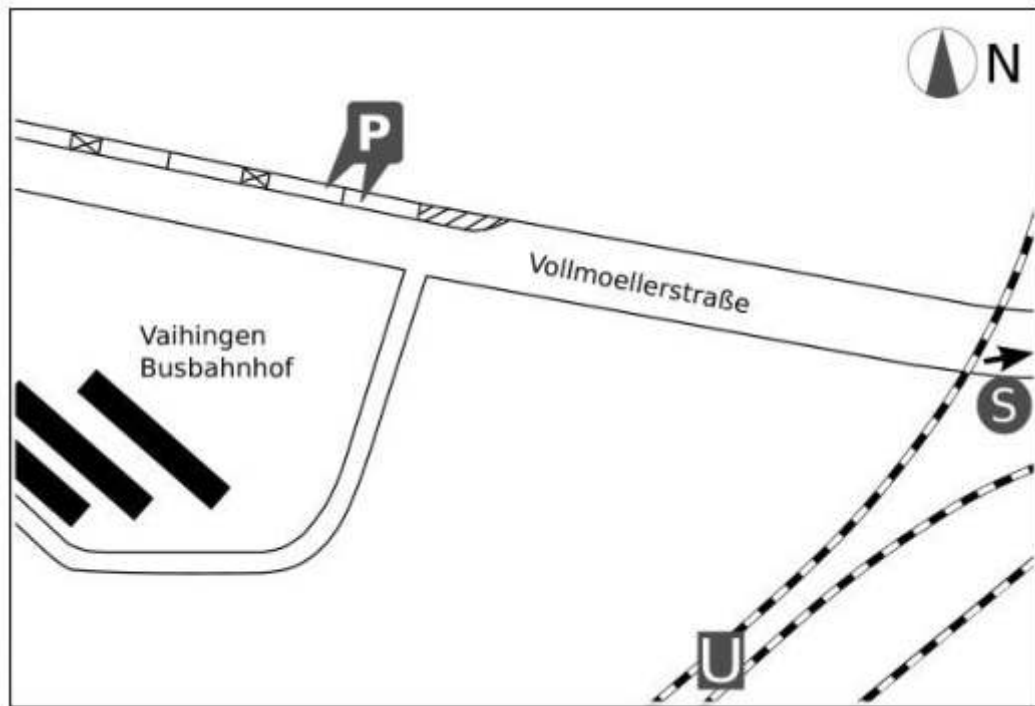
Bahnhof/ Schockenriedstraße



Standort	Die Fahrzeuge stehen auf markierten Stellplätzen vor dem Parkhaus in der Schockenriedstr. 1
Fahrzeugzugang	Die Fahrzeuge verfügen über einen eingebauten Bordcomputer. Öffnung mit Zugangskarte oder App direkt am Fahrzeug.
Besonderheiten	Fahrzeuge in Mineralgrau Metallic Lackierung.
Verkehrsanbindung	Vaihingen Bahnhof: S-Bahn, U-Bahn, Bus

Stuttgart - Vaihingen

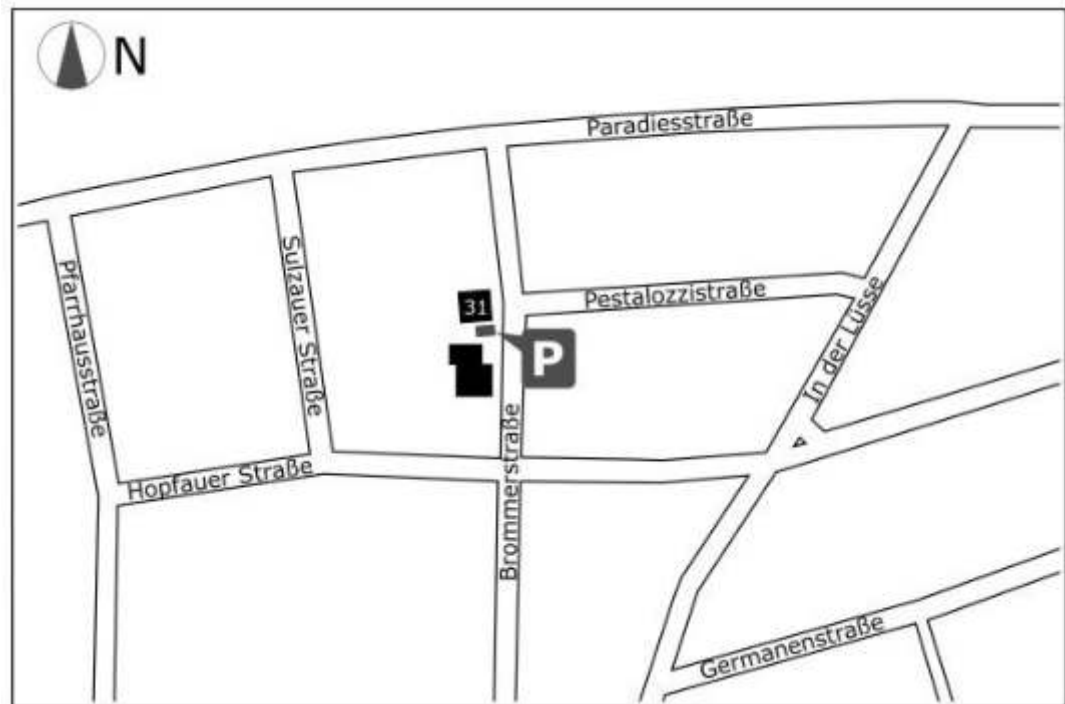
Bahnhof/ZOB



- | | |
|------------------------|--|
| Standort | Die Fahrzeuge stehen auf markierten Stellplätzen in der Vollmoellerstraße direkt gegenüber dem Vaihinger Busbahnhof. |
| Fahrzeug-
zugang | Die Fahrzeuge verfügen über einen eingebauten Bordcomputer. Öffnung mit Zugangskarte oder App direkt am Fahrzeug. |
| Verkehrs-
anbindung | Vaihingen Bahnhof: S-Bahn, U-Bahn, Bus |

Stuttgart - Vaihingen

Brommerstraße 31



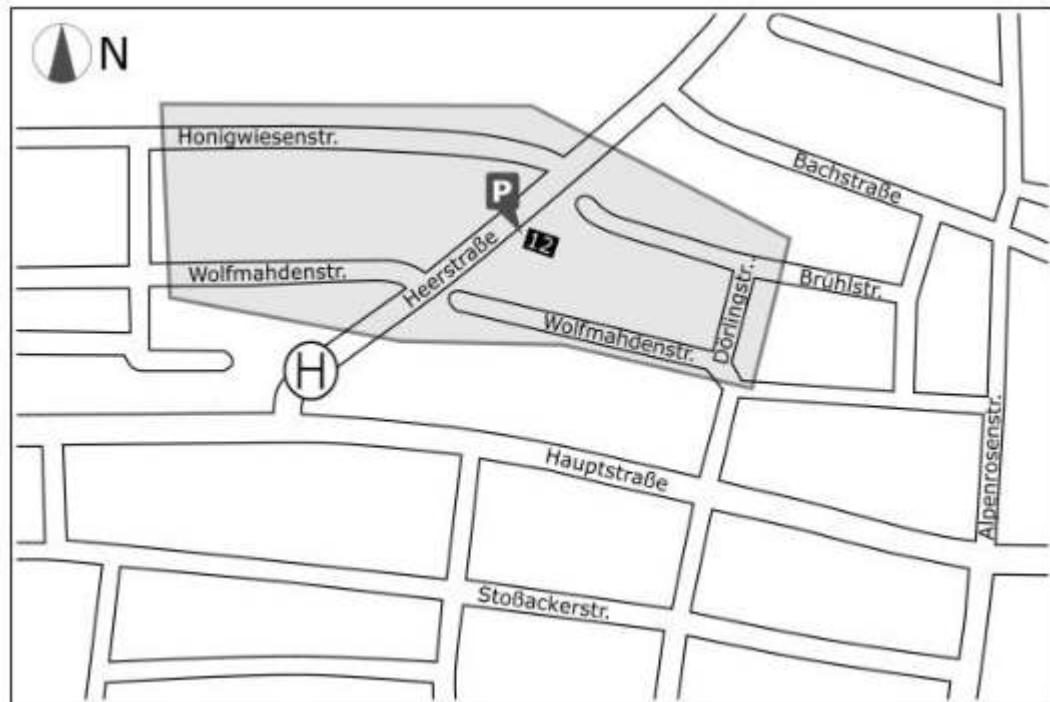
Standort	Das Fahrzeug steht auf einem markierten Stellplatz in der Brommerstraße neben Hausnummer 31.
Fahrzeugzugang	Die Fahrzeuge verfügen über einen eingebauten Bordcomputer. Öffnung mit Zugangskarte oder App direkt am Fahrzeug.
Verkehrsanbindung	Österfeld: S-Bahn Alter Friedhof: Bus

Stuttgart - Vaihingen

Emilienstraße
(Quartier)

- Standort** Das Fahrzeug steht in der Emilienstraße nahe zur Kreuzung Filderhofstraße. Wenn in diesem Bereich kein freier Stellplatz zu finden ist, kann zum Parken auf den schraffierten Bereich des Quartiers „Emilienstraße“ ausgewichen werden. Bitte immer möglichst nahe des gekennzeichneten „P“ parken.
- Fahrzeugzugang** Das Fahrzeug verfügt über einen eingebauten Bordcomputer. Öffnung mit Zugangskarte oder App direkt am Fahrzeug.
- Besonderheiten** Bei Buchung eines Fahrzeugs von einem „Quartierstellplatz“ bitte die Buchungsbestätigung aktivieren.
- Verkehrsanbindung** Vaihingen Bahnhof: S-Bahn, U-Bahn, Bus
Jurastraße: U-Bahn
- nächste Tankstelle** Mo-Fr 7-19h, Sa 8-17h: Freie, Seerosenstr. 48, Tel. 73 14 77
Mo-Sa 6-22h, So 7-22h: ARAL, Hauptstr. 156, Tel. 73 17 48

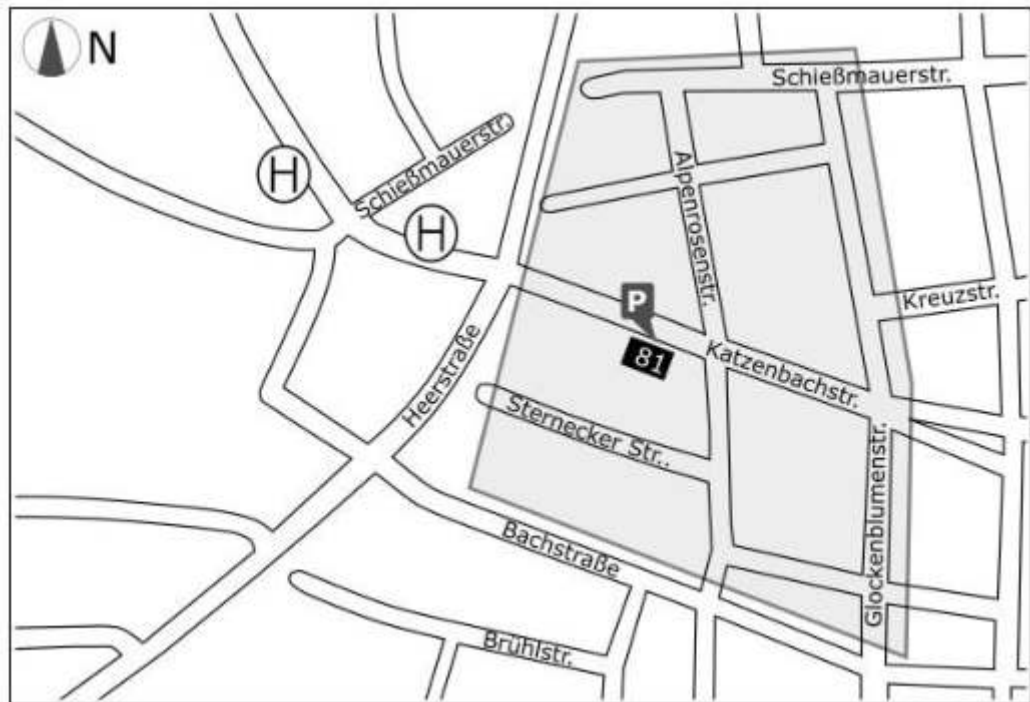
Stuttgart - Vaihingen

Heerstraße
(Quartier)

Standort	Das Fahrzeug steht in der Heerstraße in der Nähe der Bushaltestelle. Wenn in diesem Bereich kein freier Stellplatz zu finden ist, kann zum Parken auf den schraffierten Bereich des Quartiers „Heerstraße“ ausgewichen werden. Bitte immer möglichst nahe des gekennzeichneten „P“ parken.
Fahrzeugzugang	Das Fahrzeug verfügt über einen eingebauten Bordcomputer. Öffnung mit Zugangskarte oder App direkt am Fahrzeug.
Besonderheiten	Bei Buchung eines Fahrzeugs von einem „Quartierstellplatz“ bitte die Buchungsbestätigung aktivieren.
Verkehrsanbindung	Heerstraße: Bus Tigerstraße: Bus
nächste Tankstelle	Mo-Sa 6-24h, So 7-24h: ARAL, Hauptstr. 156, Tel. 73 17 48 Mo-Sa 7-21h, So 9-21h: ARAL, Robert-Koch-Str. 64, Tel. 901 95 18

Stuttgart - Vaihingen

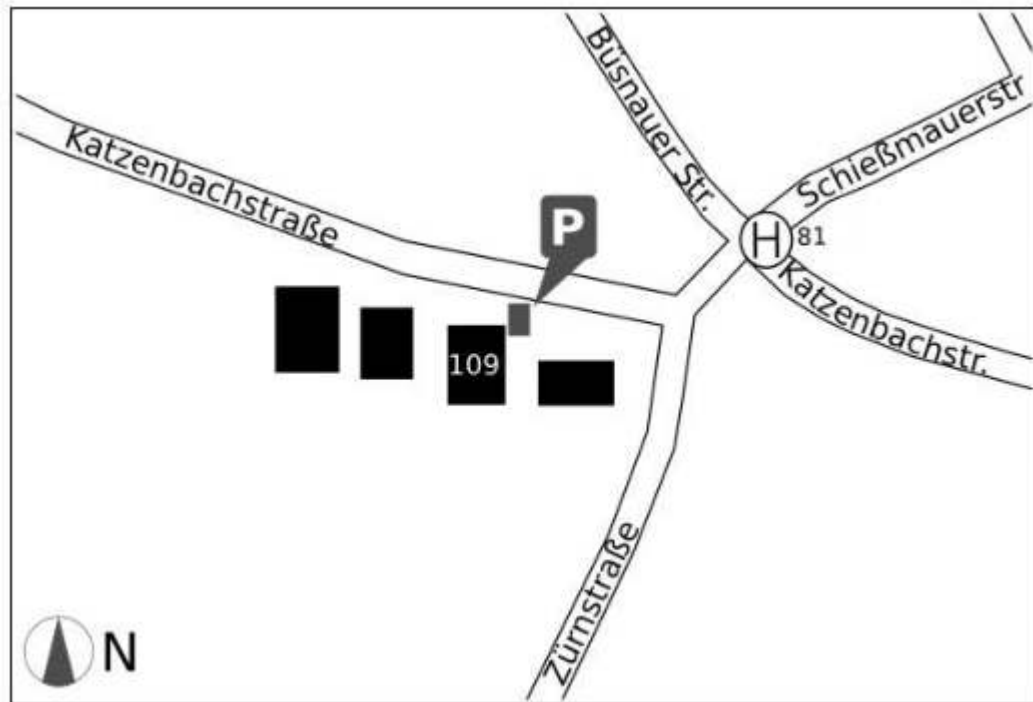
Katzenbachstraße/Alpenrosenstraße (Quartier)



Standort	Das Fahrzeug steht an der Kreuzung Katzenbachstraße/Alpenrosenstraße. Wenn in diesem Bereich kein freier Stellplatz zu finden ist, kann auf den schraffierten Bereich des Quartiers „Katzenbach-/Alpenrosenstraße“ ausgewichen werden. Bitte immer möglichst nahe des gekennzeichneten „P“ parken.
Fahrzeugzugang	Das Fahrzeug verfügt über einen eingebauten Bordcomputer. Öffnung mit Zugangskarte oder App direkt am Fahrzeug.
Besonderheiten	Bei Buchung eines Fahrzeugs von einem „Quartierstellplatz“ bitte die Buchungsbestätigung aktivieren.
Verkehrs- anbindung	Katzenbachstraße: Bus
nächste Tankstelle	Mo-Fr 7-19h, Sa 8-17h: Freie, Seerosenstr. 48, Tel. 73 14 77 Mo-Sa 6-22h, So 7-22h: ARAL, Hauptstr. 156, Tel. 73 17 48

Stuttgart - Vaihingen

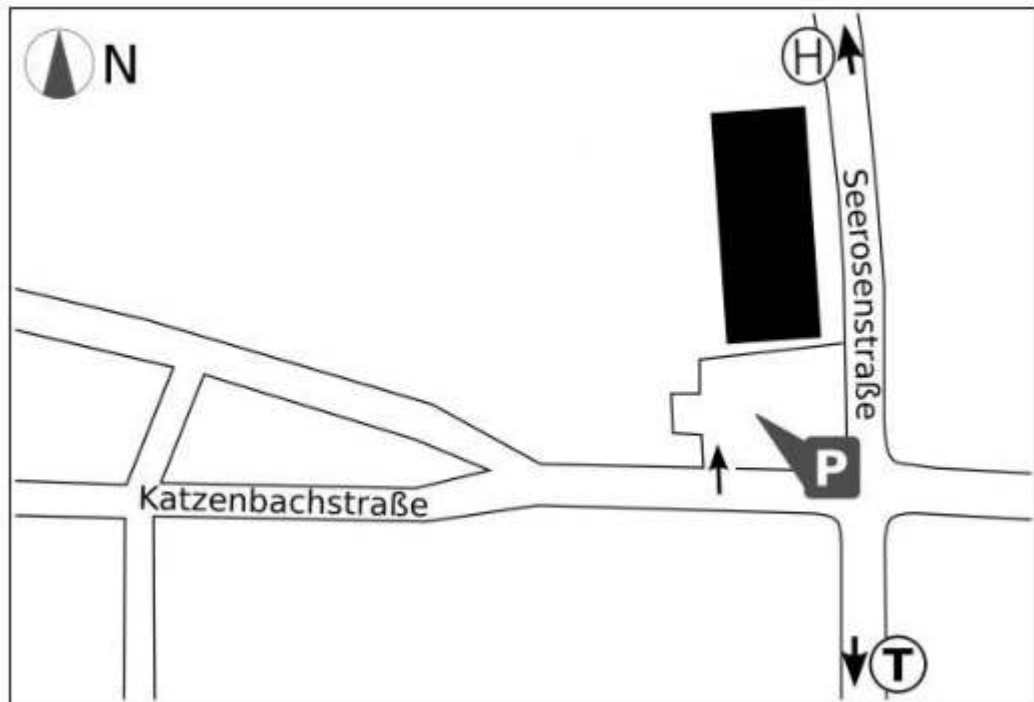
Katzenbachstraße/ Büsnauer Straße



Standort	Das Fahrzeug steht auf dem linken Stellplatz vor dem Haus Katzenbachstr. 109.
Fahrzeugzugang	Das Fahrzeug verfügt über einen eingebauten Bordcomputer. Öffnung mit Zugangskarte oder App direkt am Fahrzeug.
Verkehrs- anbindung	Katzenbachstraße: Bus
nächste Tankstelle	Mo-Fr 7-19h, Sa 8-17h: Freie, Seerosenstr. 48, Tel. 73 14 77 Mo-Sa 6-22h, So 7-22h: ARAL, Hauptstr. 156, Tel. 73 17 48

Stuttgart - Vaihingen

Katzenbach-/ Seerosenstraße



Standort	Markierter Stellplatz auf dem Parkplatz an der Ecke der Katzenbach-/Seerosenstraße.
Fahrzeugzugang	Das Fahrzeug verfügt über einen eingebauten Bordcomputer. Öffnung mit Zugangskarte oder App direkt am Fahrzeug.
Verkehrsanbindung	Kreuzstraße: Bus Schwabengalerie: Bus
nächste Tankstelle	Mo-Sa 6-24h, So 7-24h: ARAL, Hauptstr. 156, Tel. 73 17 48 Mo-Sa 7-21h, So 9-21h: ARAL, Robert-Koch-Str. 64, Tel. 901 95 18

Stuttgart - Vaihingen

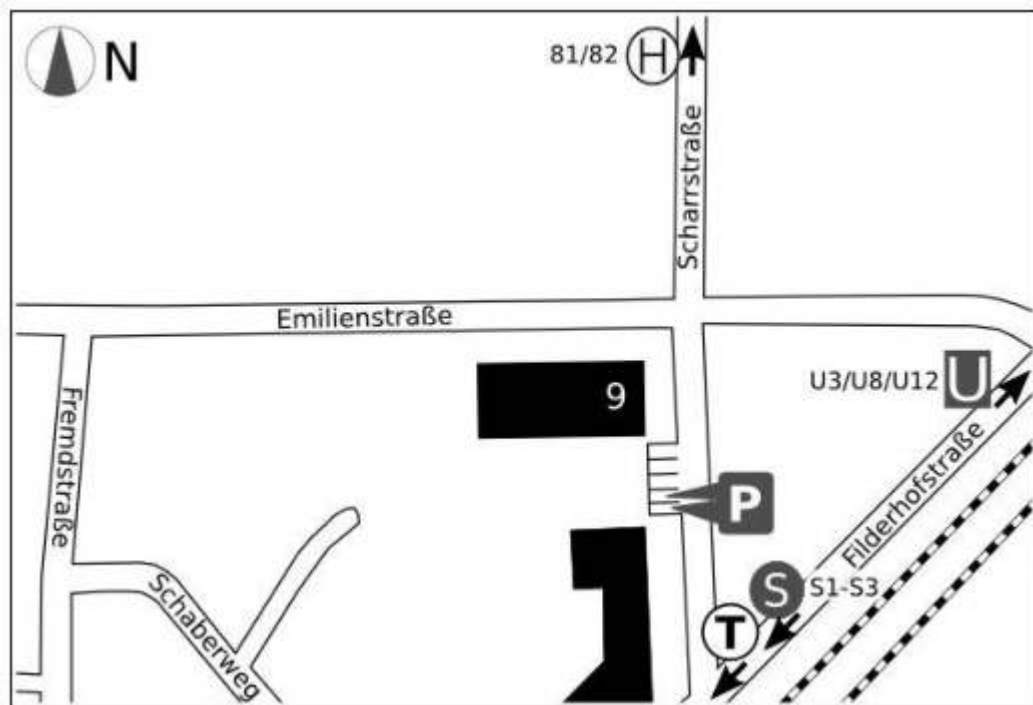
Österfeld



- Standort** Zwei markierte Stellplätze befinden sich beim Abenteuerspielplatz „In der Lüsse“. Wenn beide Stellplätze belegt sind, das dritte stadtmobil-Fahrzeug bitte in der Paradiesstraße in Sichtweite zur Kreuzung der beiden Straßen parken.
- Fahrzeugzugang** Die Fahrzeuge verfügen über einen eingebauten Bordcomputer. Öffnung mit Zugangskarte oder App direkt am Fahrzeug.
- Verkehrs-anbindung** Österfeld: S-Bahn
- nächste Tankstelle** Mo-Sa 6-22h, So 7-22h: ARAL, Hauptstr. 156, Tel. 73 17 48

Stuttgart - Vaihingen

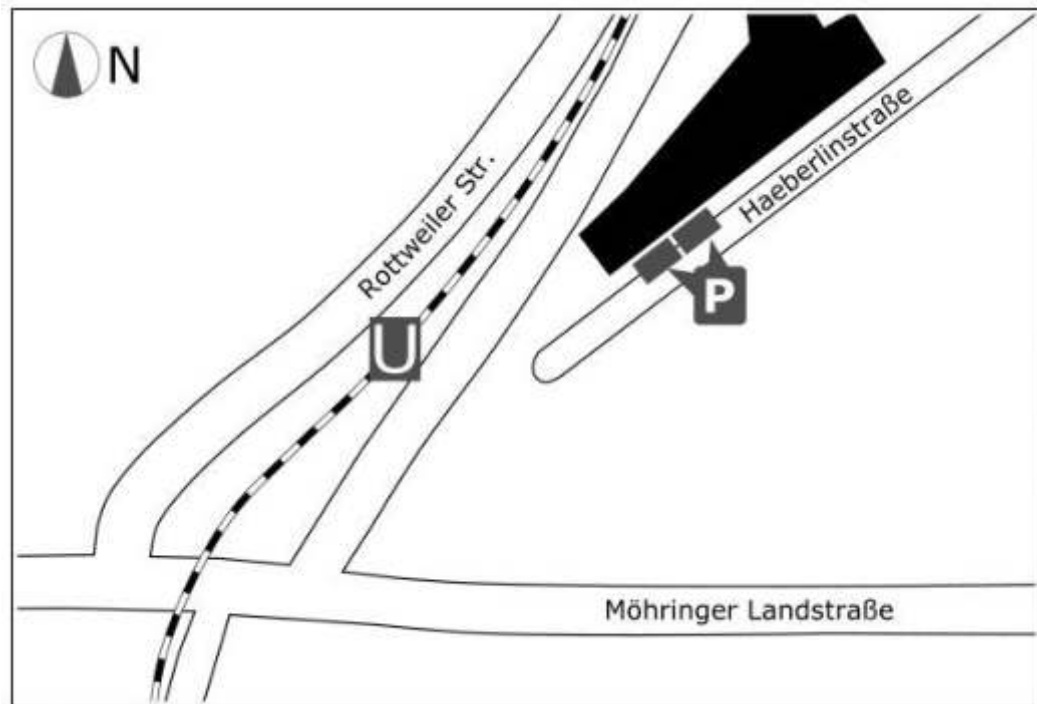
Scharrstraße



Standort	Markierte Stellplätze in der Scharrstraße, neben dem Haus Emilienstraße 9.
Fahrzeugzugang	Die Fahrzeuge verfügen über einen eingebauten Bordcomputer. Öffnung mit Zugangskarte oder App direkt am Fahrzeug.
Verkehrsanbindung	Jurastraße: U-Bahn Fanny-Leicht-Straße: Bus Vaihingen Bahnhof: S-Bahn, U-Bahn, Bus
nächste Tankstelle	Mo-Sa 7-21h, So 9-21h: ARAL, Robert-Koch-Str. 64, Tel. 901 95 18 Mo-Sa 6-24h, So 7-24h: ARAL, Hauptstr. 156, Tel. 73 17 48 Mo-So 0-24h: JET, Industriestr. 38, Tel. 7804129

Stuttgart - Vaihingen

Schillerplatz



Standort	Gekennzeichnete Stellplätze am Straßenrand des Evangelischen Jugendwerkes in der Haeberlinstraße. Zufahrt über die Fanny-Leicht-Straße.-
Fahrzeugzugang	Die Fahrzeuge verfügen über einen eingebauten Bordcomputer. Öffnung mit Zugangskarte oder App direkt am Fahrzeug.
Verkehrsanbindung	Vaihingen Schillerplatz: U-Bahn, Bus
nächste Tankstelle	Mo-Sa 6-24h, So 7-24h: ARAL, Hauptstr. 156, Tel. 73 17 48 Mo-So 0-24h: JET, Industriestr. 38, Tel. 7804129

Stuttgart - Vaihingen

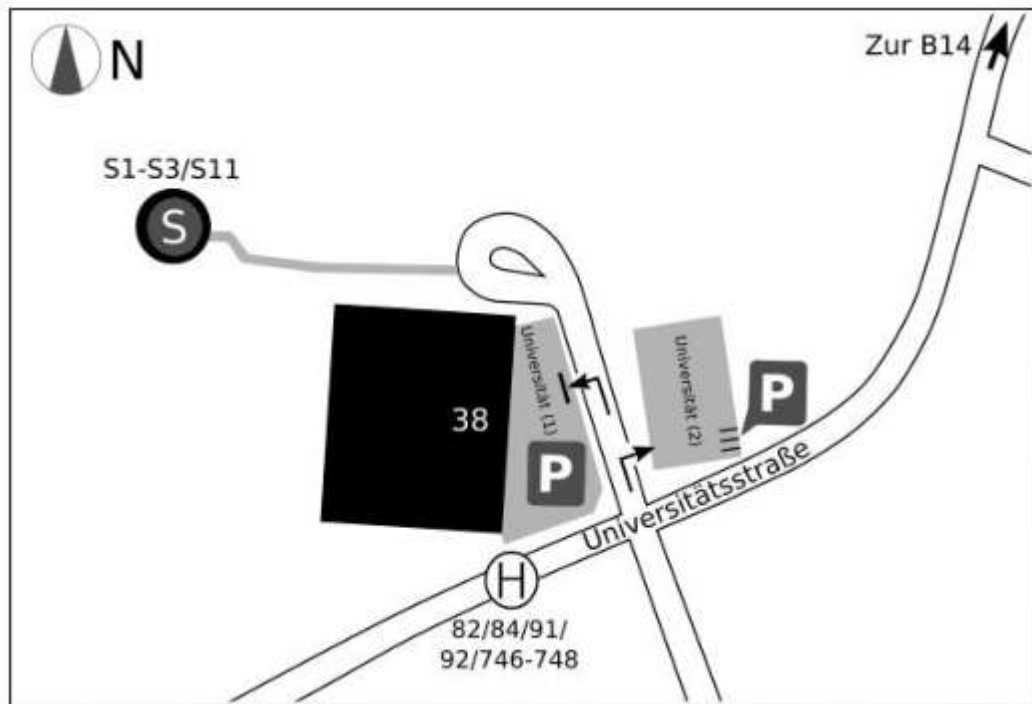
Stadtkirche



Standort	Markierter rechter Stellplatz rechts des Eingangstores zur Österfeldschule (Katzenbachstr. 27).
Fahrzeugzugang	Das Fahrzeug verfügt über einen eingebauten Bordcomputer. Öffnung mit Zugangskarte oder App direkt am Fahrzeug.
Verkehrsanbindung	Vaihingen Rathaus: Bus Vaihingen Schillerplatz: U-Bahn, Bus Fauststraße: U-Bahn
nächste Tankstelle	Mo-Sa 6-24h, So 7-24h: ARAL, Hauptstr. 156, Tel. 73 17 48 Mo-So 0-24h: JET, Industriestr. 38, Tel. 7804129

Stuttgart - Vaihingen

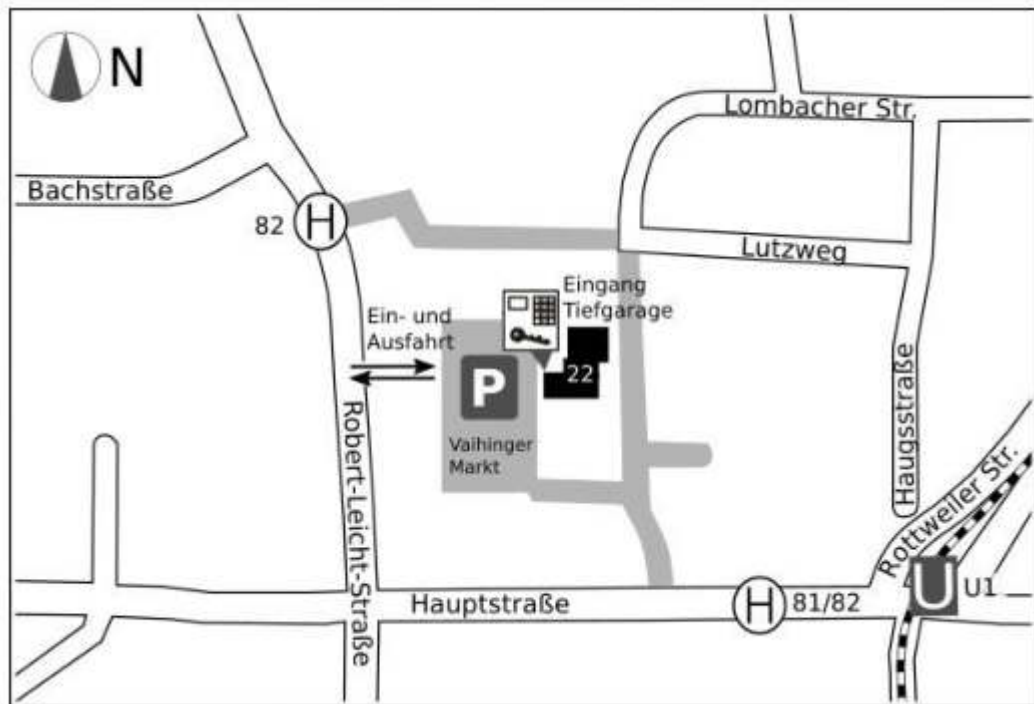
Universität (1) und (2)



Standort	Das Fahrzeug auf dem Parkplatz vor dem Informatik-Gebäude Universitätsstr. 38 (Universität 1) hat keinen festen Stellplatz. Bitte möglichst nah an der Universitätsstraße parken! Die Fahrzeuge auf dem Parkplatz vor dem Gebäude Universitätsstraße 30 (Universität 2) stehen auf markierten Stellplätzen.
Fahrzeugzugang	Die Fahrzeuge verfügen über einen eingebauten Bordcomputer. Öffnung mit Zugangskarte oder App direkt am Fahrzeug.
Besonderheiten	Schranke zum jeweiligen Parkplatz mit Parkkarte öffnen.
Verkehrs- anbindung	Universität: S-Bahn, Bus
Fahrrad stellplatz	Am S-Bahn-Ausgang und unter dem Gebäude 55 in Richtung des anderen S-Bahn-Ausgangs.

Stuttgart - Vaihingen

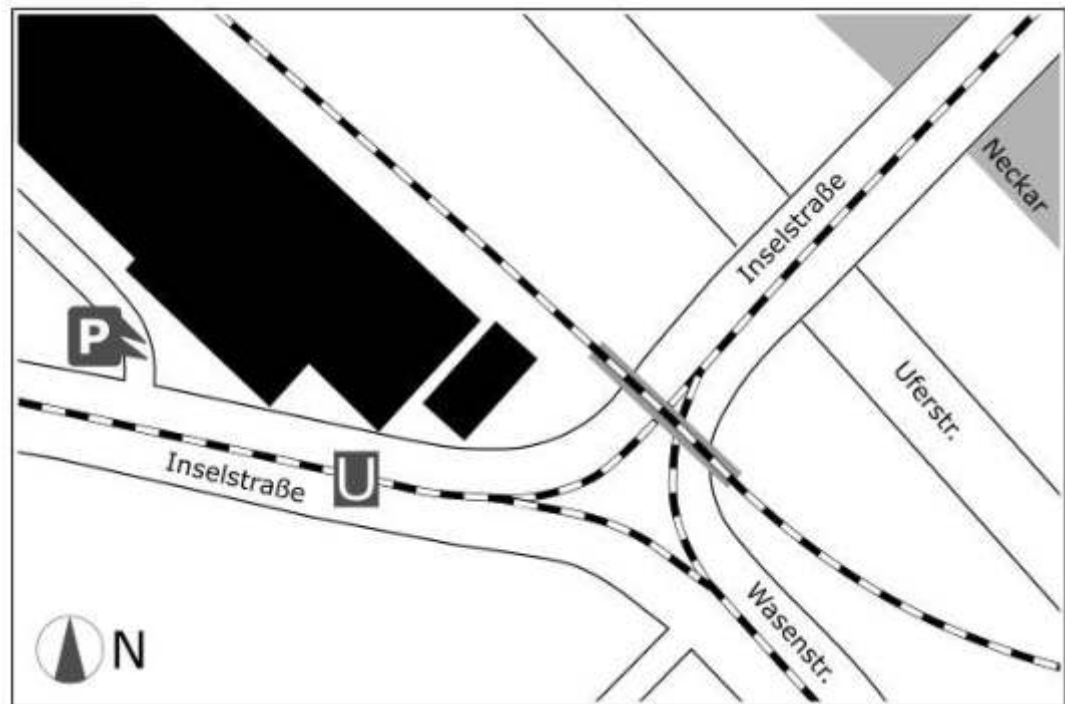
Vaihinger Markt



- | | |
|------------------------|--|
| Standort | Die Fahrzeuge stehen im 3. Untergeschoss („Rotes Parkdeck 3“) vom Treppenhaus kommend auf der rechten Seite. Keine reservierten Stellplätze. Bitte auf den Stellplätzen 102 - 117 parken. Alternativ auf den Stellplätzen Nr. 88 - 96. |
| Fahrzeugzugang | Tresor direkt am Haupteingang des Parkhauses am Gebäude Vaihinger Markt 22 (links neben "Kind Hörgeräte"). |
| Besonderheiten | Die Aus- und Einfahrt erfolgt über eine berührungslose Parkkarte (im Bordbuch). Parkkarte vor das Lesegerät am Schrankenautomat halten. Kein Ticket ziehen!! |
| Kindersitze | Kindersitz (15 - 36 kg) verfügbar: Dieser ist in Verbindung mit einem Fahrzeug buchbar. Der Schlüssel für die Alu-Box befindet sich am Fahrzeugschlüssel. |
| Verkehrs-
anbindung | Vaihingen Schillerplatz: U-Bahn, Bus
Vaihingen Rathaus: Bus |

Stuttgart - Wangen

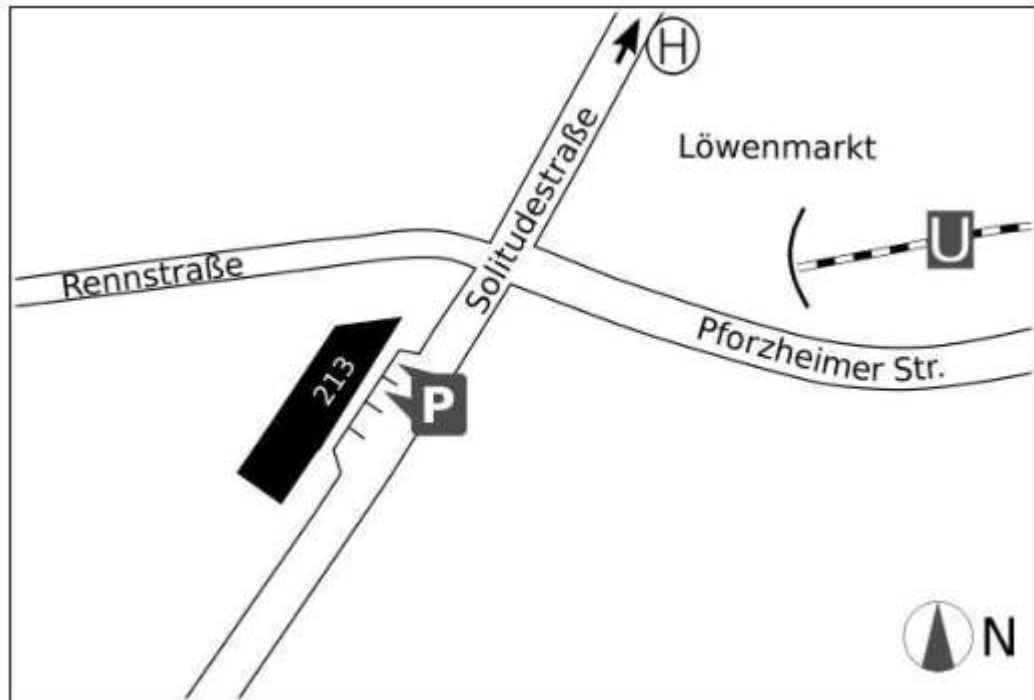
Wasenstraße



Standort	Markierte Stellplätze auf dem Schotterplatz direkt rechts an der Einfahrt zum Viehwesen von der Inselstraße.
Fahrzeugzugang	Die Fahrzeuge verfügen über einen eingebauten Bordcomputer. Öffnung mit Zugangskarte oder App direkt am Fahrzeug.
Verkehrs- anbindung	Wasenstraße: U-Bahn
nächste Tankstelle	24h: ARAL, Hedelfinger Str. 25A, Tel. 0711 407791 8-22h: AGIP, Hedelfinger Str. 73, Tel. 0711 422466

Stuttgart - Weilimdorf

Löwenmarkt



Standort	Die markierten Stellplätze befinden sich in der Solitudestraße am Löwen-Markt in der Nähe der Kreuzung Solitudestraße/Pforzheimer Straße.
Fahrzeug- zugang	Die Fahrzeuge verfügen über einen eingebauten Bordcomputer. Öffnung mit Zugangskarte direkt am Fahrzeug.
Verkehrs- anbindung	Löwen-Markt: U-Bahn, Bus
nächste Tankstelle	SHELL: Pforzheimer Str. 261, 70499 Stuttgart, Tel. 0711 8894213

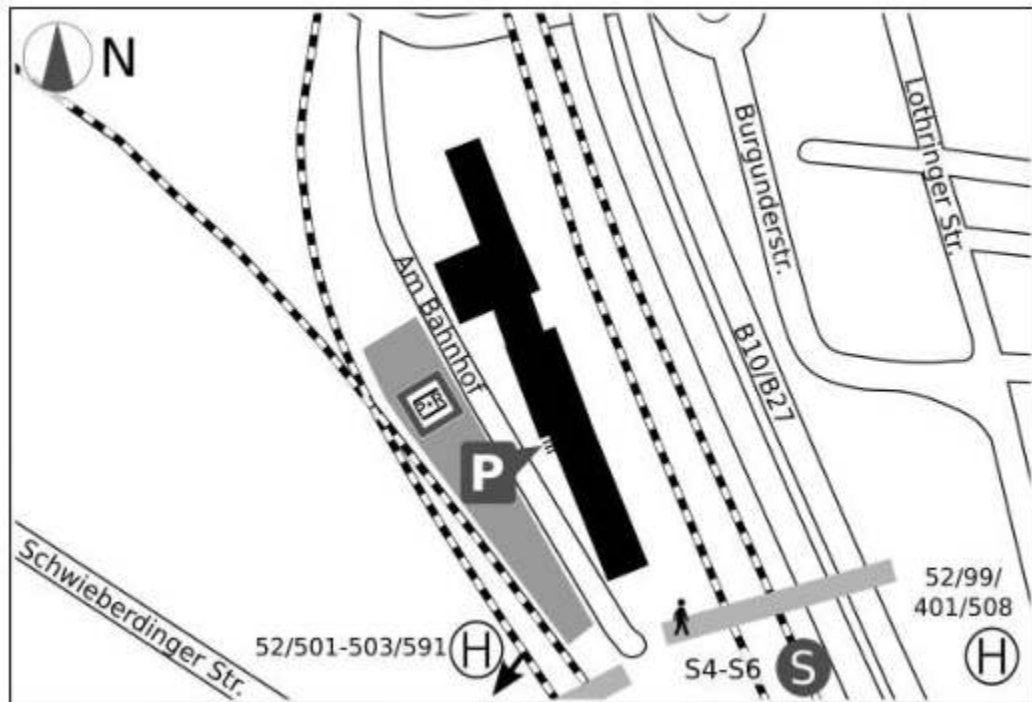
Stuttgart - Weilimdorf

Wormser Straße



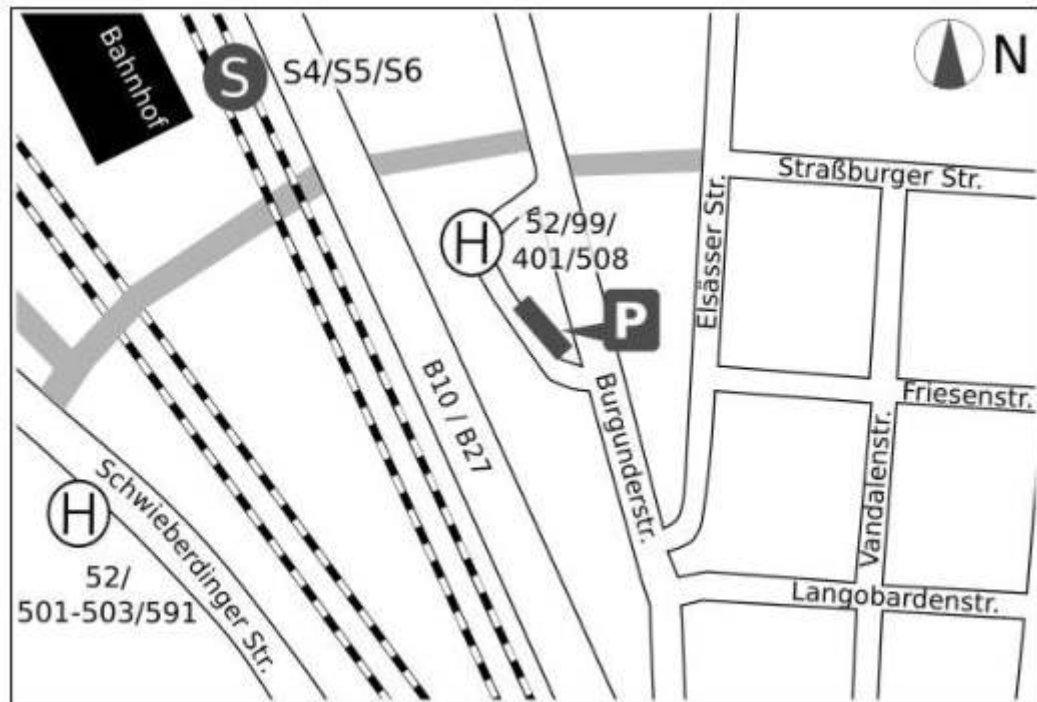
Standort	Kein fester Stellplatz. Die Fahrzeuge stehen in der Wormser Straße zwischen Pforzheimer Straße und Kaiserslauterer Straße. Bitte möglichst nahe bei der Pforzheimer Straße parken.
Fahrzeugzugang	Die Fahrzeuge verfügen über einen eingebauten Bordcomputer. Öffnung mit Zugangskarte direkt am Fahrzeug.
Verkehrs- anbindung	Landauer Straße: U-Bahn
nächste Tankstelle	SHELL: Pforzheimer Str. 261, 70499 Stuttgart, Tel. 0711 8894213

Stuttgart - Zuffenhausen Bahnhof/P+R



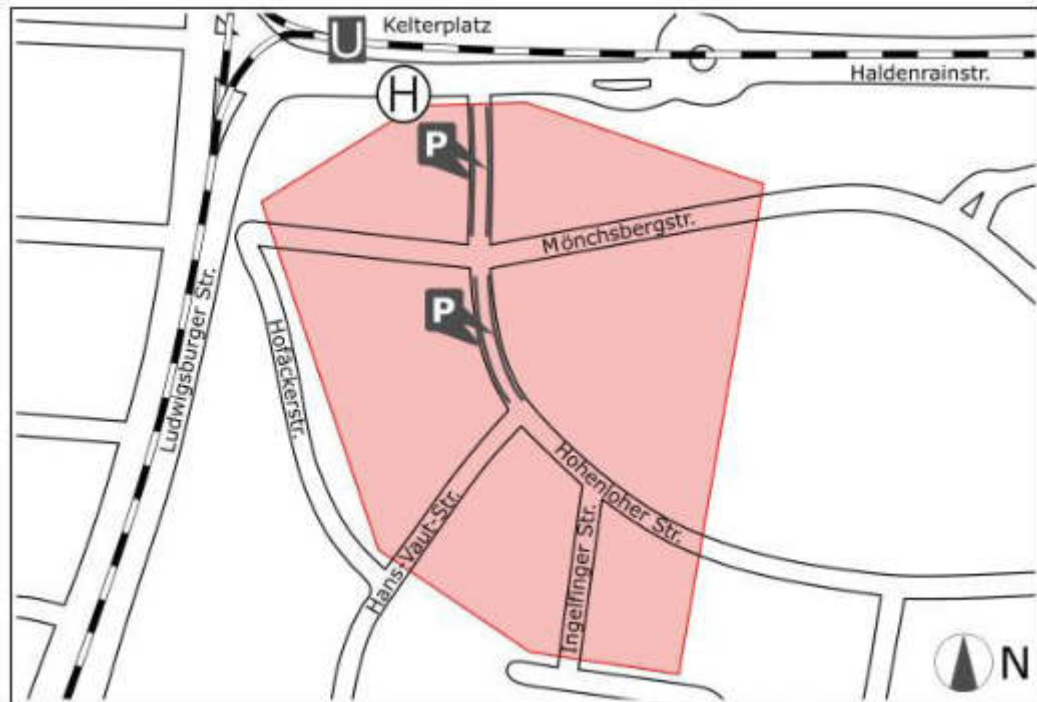
Standort	Stellplätze direkt rechts neben der Laderampe vor DB-Lagerhalle, gegenüber der Park & Ride Parkanlage unterhalb des Hochbahnsteiges.
Fahrzeugzugang	Die Fahrzeuge verfügen über einen eingebauten Bordcomputer, Öffnung mit Zugangskarte direkt am Fahrzeug.
Besonderheiten	Beschilderte Stellplätze bitte immer durch Kette sichern!
Verkehrsanbindung	Zuffenhausen Bahnhof: S-Bahn, Bus Ohmstraße: Bus Zahn-Nopper-Str.: Bus
Fahrradstellplatz	Am Park+Ride-Parkplatz unter Hochbahnsteig
nächste Tankstelle	Mo-So 6-22h: Aral, Zahn-Nopper-Str. 5, Tel. 82 66 420

Stuttgart - Zuffenhausen Bahnhof/ Burgunderstraße



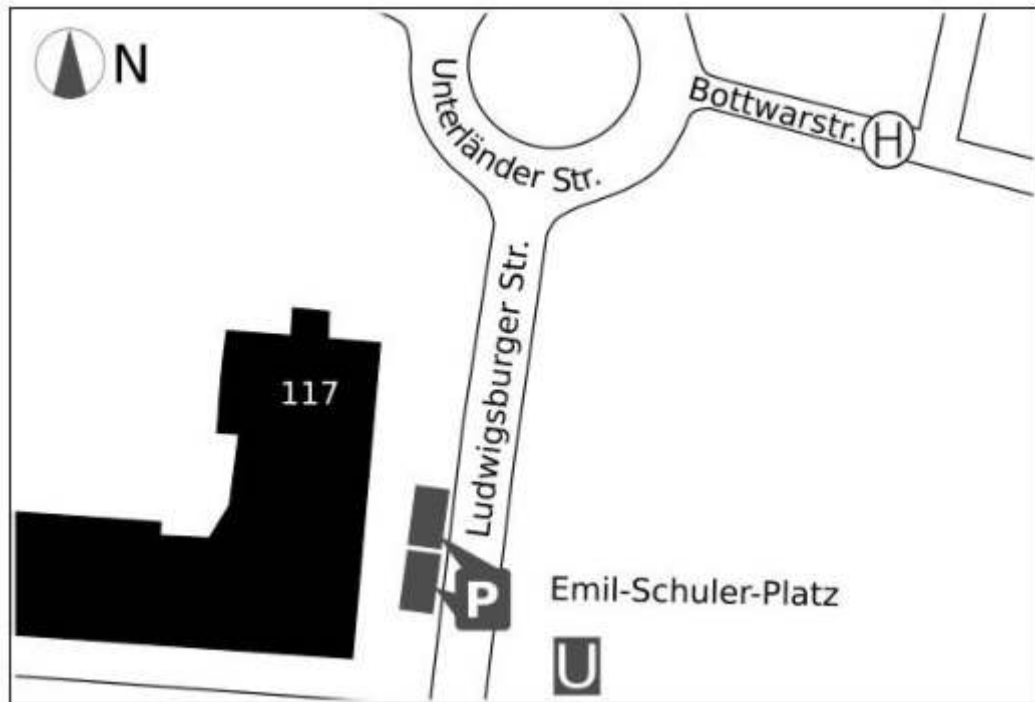
Standort	Markierte Stellplätze am ZOB Zuffenhausen.
Fahrzeugzugang	Die Fahrzeuge verfügen über einen eingebauten Bordcomputer, Öffnung mit Zugangskarte direkt am Fahrzeug.
Besonderheiten	Die Stellplätze können nur aus südlicher Richtung angefahren werden.
Verkehrsanbindung	Zuffenhausen Bahnhof: S-Bahn, Bus Ohmstraße: Bus Zahn-Nopper-Str.: Bus
Fahrradstellplatz	Am Park+Ride-Parkplatz unter Hochbahnsteig.
nächste Tankstelle	Mo-So 6-22h: Aral, Zahn-Nopper-Str. 5, Tel. 82 66 420

Stuttgart - Zuffenhausen Kelterplatz (Quartier)



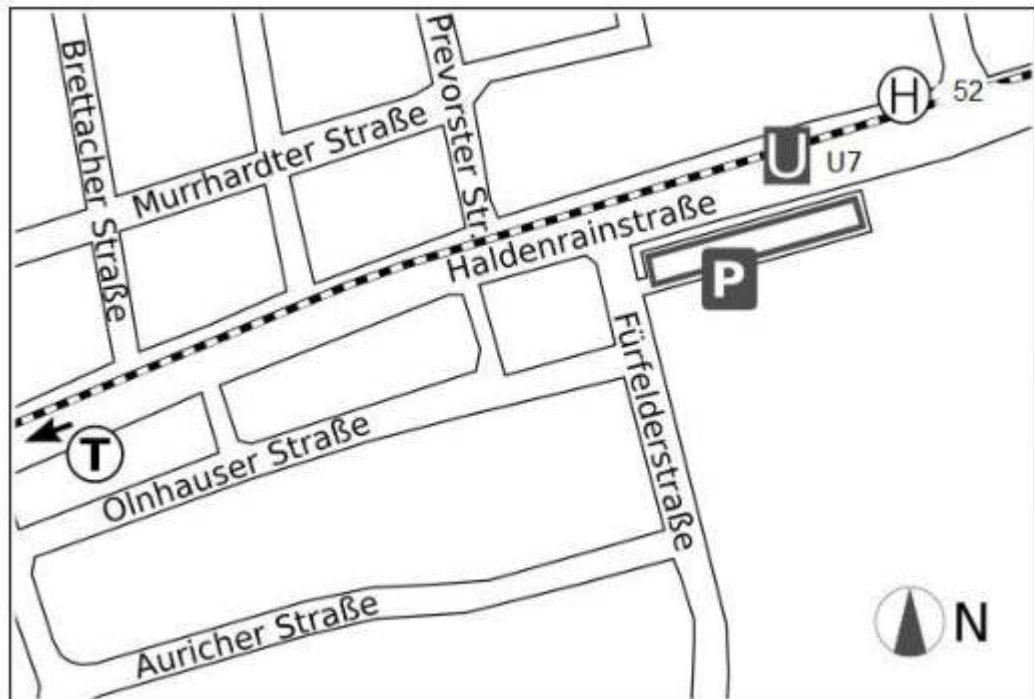
- | | |
|--------------------|--|
| Standort | Die Fahrzeuge stehen in der Hohenloher Straße möglichst nahe der Kreuzung zum Kelterplatz. Wenn in diesem Bereich kein freier Stellplatz zu finden ist, kann zum Parken auf den schraffierten Bereich des Quartiers „Kelterplatz“ ausgewichen werden. Bitte immer möglichst nahe des eingezeichneten „P“ parken. |
| Fahrzeugzugang | Die Fahrzeuge verfügen über einen eingebauten Bordcomputer, Öffnung mit Zugangskarte direkt am Fahrzeug. |
| Besonderheiten | Bitte nicht in der Kurzzeit-Parker-Zone parken.
Bei Buchung eines Fahrzeugs von einem „Quartierstellplatz“ bitte die Buchungsbestätigung aktivieren. |
| Verkehrsanbindung | Kelterplatz: U-Bahn, Bus
Hohensteinstraße: U-Bahn, Bus |
| nächste Tankstelle | Mo-Fr 5-22h, Sa 6-22h, So 7-22h: JET, Ludwigsburger Str. 15,
Mo-Fr 5-24h, Sa+So 6-24h: JET, Rotweg 15, Tel. 87 55 44
Mo-Fr 530-22h, Sa+So 8-22h: OMV, Zahn-Nopper-Str. 5, |

Stuttgart - Zuffenhausen Rathaus



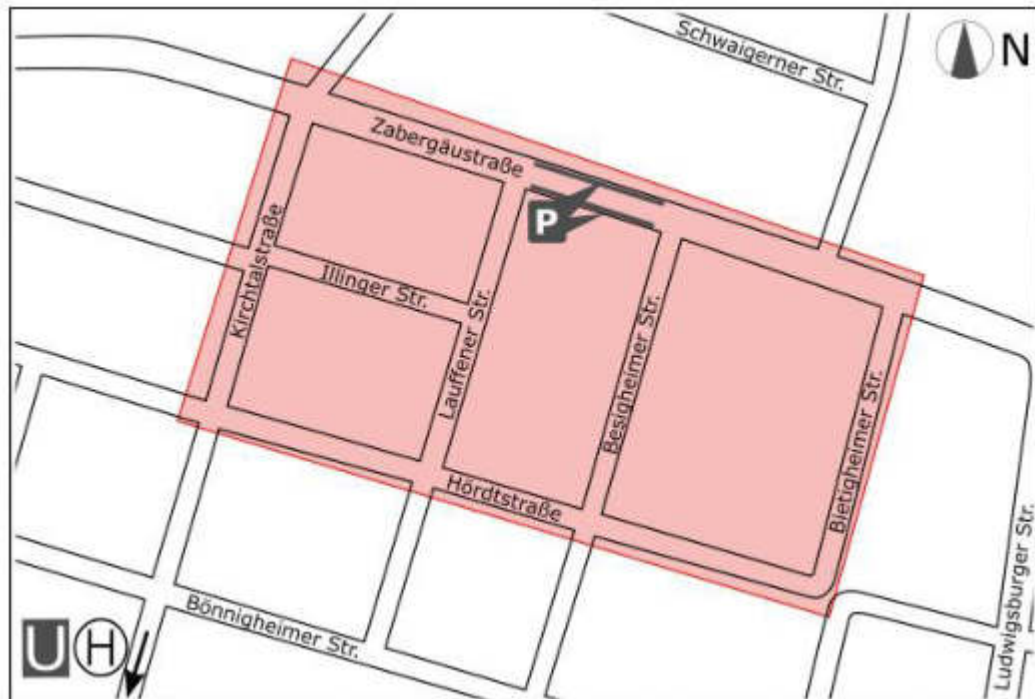
Standort	Die Fahrzeuge stehen auf markierten Stellplätzen in der Ludwigsburger Straße vor Gebäudenummer 117.
Fahrzeugzugang	Die Fahrzeuge verfügen über einen eingebauten Bordcomputer, Öffnung mit Zugangskarte direkt am Fahrzeug.
Verkehrs-anbindung	Zuffenhausen Rathaus: U-Bahn
nächste Tankstelle	Mo-Fr 5-22h, Sa 6-22h, So 7-22h: JET, Ludwigsburger Str. 15, Tel. 870 23 00 Mo-Fr 5-24h, Sa+So 6-24h: JET, Rotweg 15, Tel. 87 55 44 Mo-Fr 5 ³⁰ -22h, Sa+So 8-22h: OMV, Zahn-Nopper-Str. 5, Tel. 826 64 20

Stuttgart - Zuffenhausen Rot - Fürfelder Straße



Standort	Die Fahrzeuge haben keinen festen Stellplatz. Sie stehen auf dem größeren öffentlichen Parkplatz an der Ecke Haldenrainstraße/Fürfelder Straße unmittelbar gegenüber der Stadtbahn-Station „Fürfelder Straße“.
Fahrzeugzugang	Die Fahrzeuge verfügen über einen eingebauten Bordcomputer, Öffnung mit Zugangskarte direkt am Fahrzeug.
Besonderheiten	Falls der Parkplatz zugeparkt sein sollte, bitte auf die Fürfelder Straße ausweichen. Dann das Fahrzeug möglichst nahe bei der Haldenrainstraße abstellen.
Verkehrsanbindung	Fürfelder Straße: U-Bahn, Bus
nächste Tankstelle	Mo-Fr 5-22h, Sa 6-22h, So 7-22h: JET, Ludwigsburger Str. 15, Tel. 870 23 00 Mo-Fr 5-24h, Sa+So 6-24h: JET, Rotweg 15, Tel. 87 55 44 Mo-Fr 5 ³⁰ -22h, Sa+So 8-22h: OMV, Zahn-Nopper-Str. 5, Tel. 826 64 20

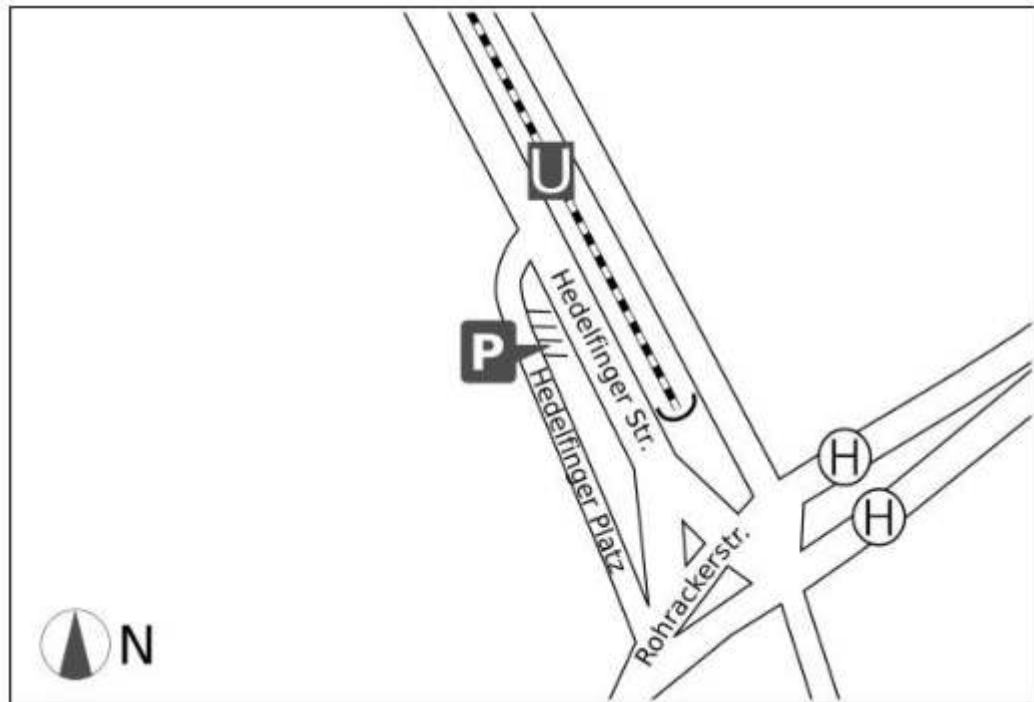
Stuttgart - Zuffenhausen Zabergäustraße (Quartier)



- | | |
|------------------------|--|
| Standort | Die Fahrzeuge stehen in der Zabergäustraße zwischen den Kreuzungen Besigheimer Straße und Lauffener Straße. Wenn in diesem Bereich kein freier Stellplatz zu finden ist, kann zum Parken auf den schraffierten Bereich des Quartiers „Zabergäustraße“ ausgewichen werden. Bitte immer möglichst nahe des eingezeichneten „P“ parken. |
| Fahrzeugzugang | Die Fahrzeuge verfügen über einen eingebauten Bordcomputer, Öffnung mit Zugangskarte direkt am Fahrzeug. |
| Besonderheiten | Bei Buchung eines Fahrzeugs von einem „Quartierstellplatz“ bitte die Buchungsbestätigung aktivieren. |
| Verkehrs-
anbindung | Kirchtalstraße: U-Bahn, Bus |

Stuttgart - Hedelfingen

Hedelfinger Platz



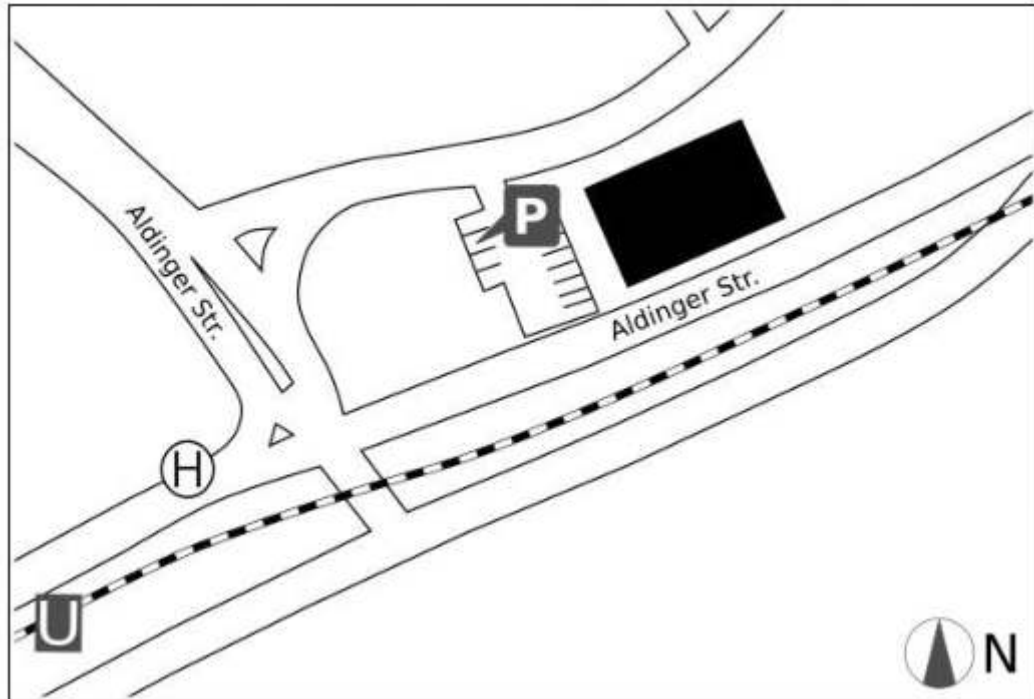
Standort Markierter Stellplatz gegenüber der U-Bahn-Haltestelle "Hedelfingen".

Fahrzeugzugang Das Fahrzeug verfügt über einen eingebauten Bordcomputer, Öffnung mit Zugangskarte direkt am Fahrzeug.

Verkehrsanbindung Hedelfingen: U-Bahn, Bus

Stuttgart - Mühlhausen

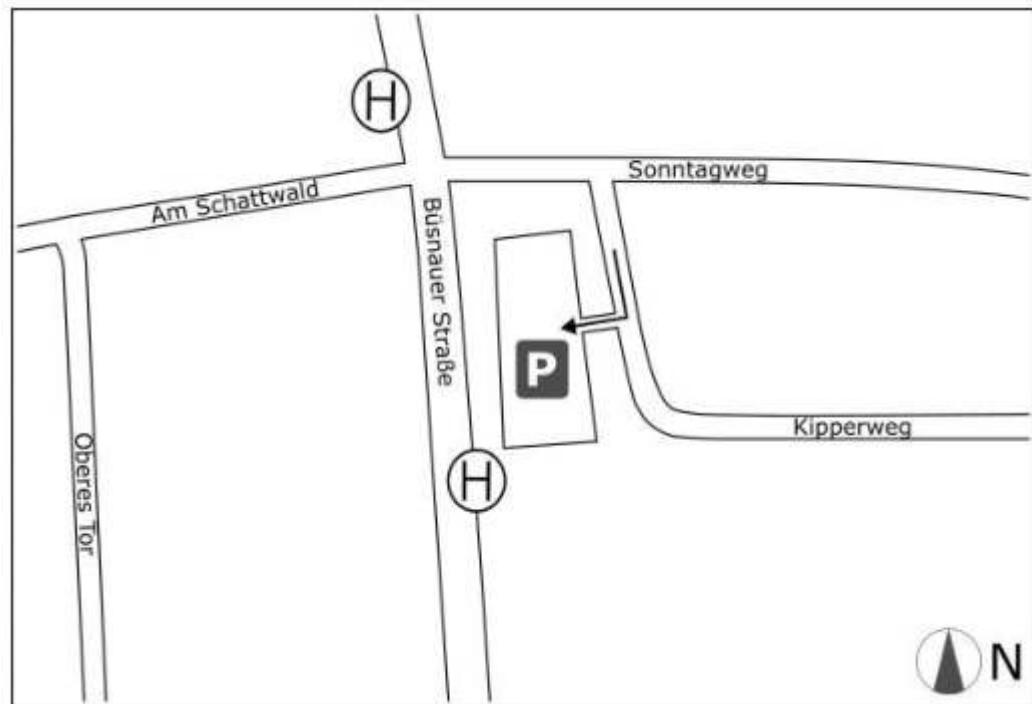
Aldinger Straße



- | | |
|-------------------|--|
| Standort | Markierter Stellplatz auf dem öffentlichen Parkplatz bei der Wertstoffsammelstelle in der Aldinger Straße nahe der U-Bahn-Haltestelle „Mühlhausen“ |
| Fahrzeugzugang | Das Fahrzeug verfügt über einen eingebauten Bordcomputer, Öffnung mit Zugangskarte direkt am Fahrzeug. |
| Verkehrsanbindung | Mühlhausen: U-Bahn, Bus |

Stuttgart - Bösnau

Am Schattwald



Standort	Das Fahrzeug steht ohne festen Stellplatz auf dem großen öffentlichen Parkplatz gegenüber des Hauses Sonntagweg 2.
Fahrzeugzugang	Die Fahrzeuge verfügen über einen eingebauten Bordcomputer, Öffnung mit Zugangskarte oder App direkt am Fahrzeug.
Verkehrs- anbindung	Am Schattwald: Bus
nächste Tankstelle	Esso: Hauptstraße 136, 70563 Stuttgart-Vaihingen Aral: Hauptstraße 156, 70563 Stuttgart-Vaihingen

Stuttgart - Hofen

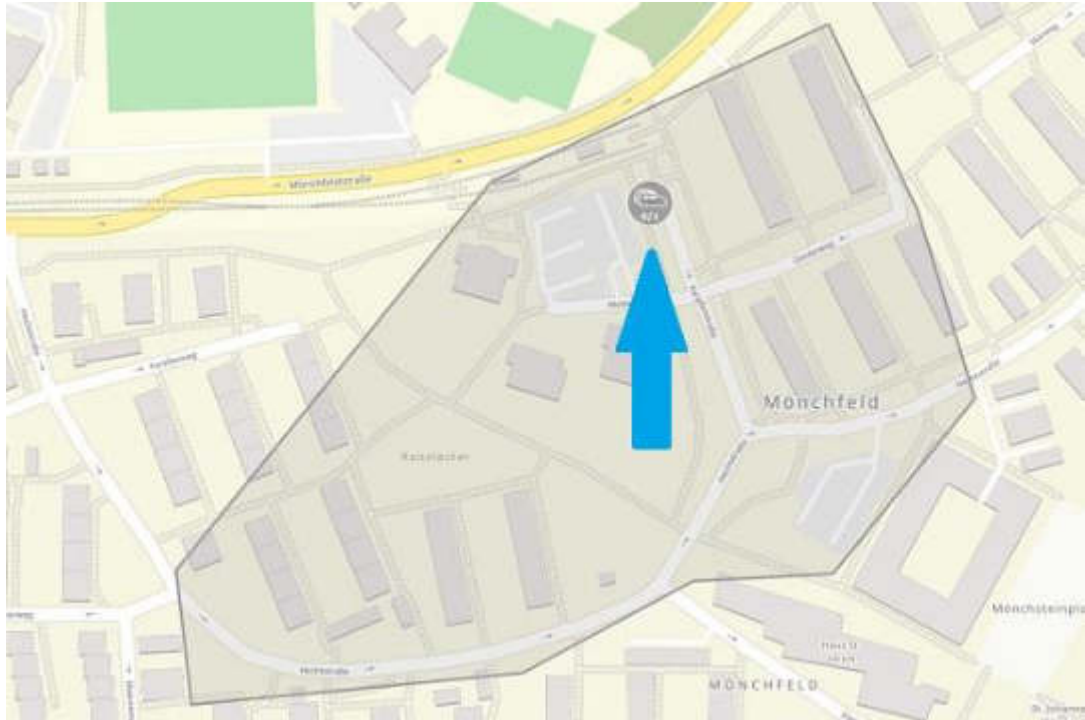
Kapellenweg (Quartier)



- | | |
|------------------------|---|
| Standort | Das Fahrzeug steht im Kapellenweg, an der Kreuzung zur Scillawaldstraße. Wenn in diesem Bereich kein freier Stellplatz zu finden ist, kann zum Parken auf den schraffierten Bereich des Quartiers „Kapellenweg“ ausgewichen werden. Bitte immer möglichst nahe des eingezeichneten „Pfeils“ parken. |
| Fahrzeugzugang | Die Fahrzeuge verfügen über einen eingebauten Bordcomputer. Öffnung mit Zugangskarte direkt am Fahrzeug. |
| Besonderheiten | Bei Buchung eines Fahrzeugs von einem „Quartierstellplatz“ bitte die Buchungsbestätigung aktivieren. |
| Verkehrs-
anbindung | Hofen: U-Bahn, Bus |
| nächste
Tankstelle | Shell: Benzenäckerstraße 2, 70378 Stuttgart |

Stuttgart - Mönchfeld

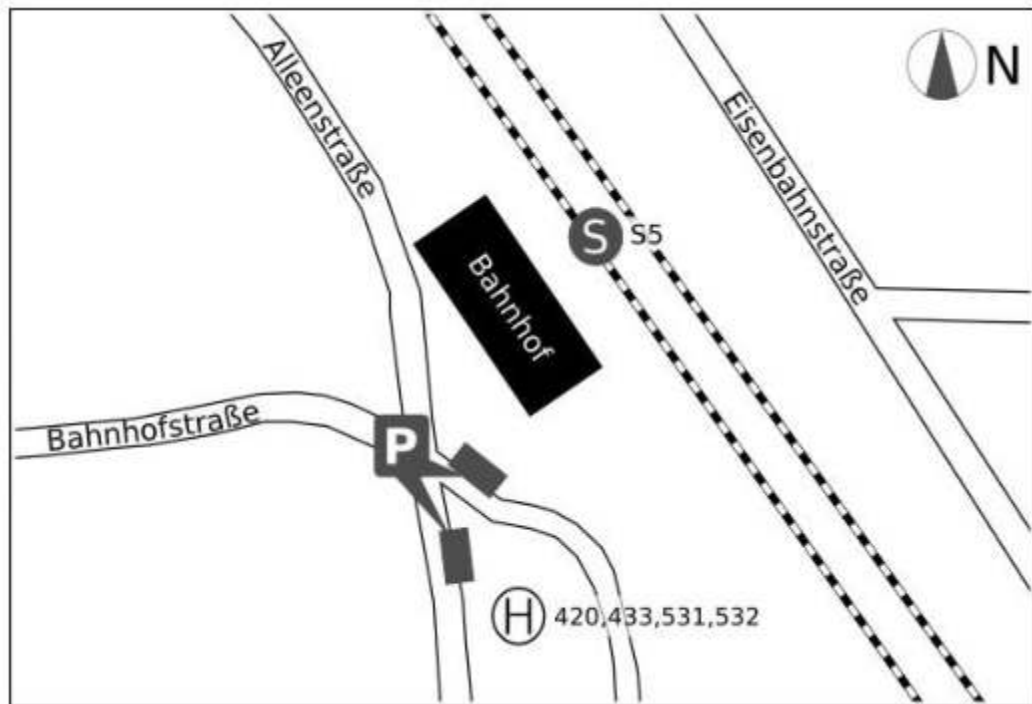
Mönchfeld Stadtbahnstation (Quartier)



Standort	Das Fahrzeug steht auf dem öffentlichen Parkplatz neben der U-Bahn-Haltestelle Mönchfeld. Wenn in diesem Bereich kein freier Stellplatz zu finden ist, kann zum Parken auf den schraffierten Bereich des Quartiers „Mönchfeld Stadtbahnstation“ ausgewichen werden. Bitte immer möglichst nahe des eingezeichneten „Pfeils“ parken.
Fahrzeugzugang	Die Fahrzeuge verfügen über einen eingebauten Bordcomputer. Öffnung mit Zugangskarte direkt am Fahrzeug.
Besonderheiten	Bei Buchung eines Fahrzeugs von einem „Quartierstellplatz“ bitte die Buchungsbestätigung aktivieren.
Verkehrs-anbindung	Mönchfeld: U-Bahn, Bus
nächste Tankstelle	Avia: Aldinger Straße 74, 70378 Stuttgart Shell: Benzenäckerstraße 2, 70378 Stuttgart

Asperg

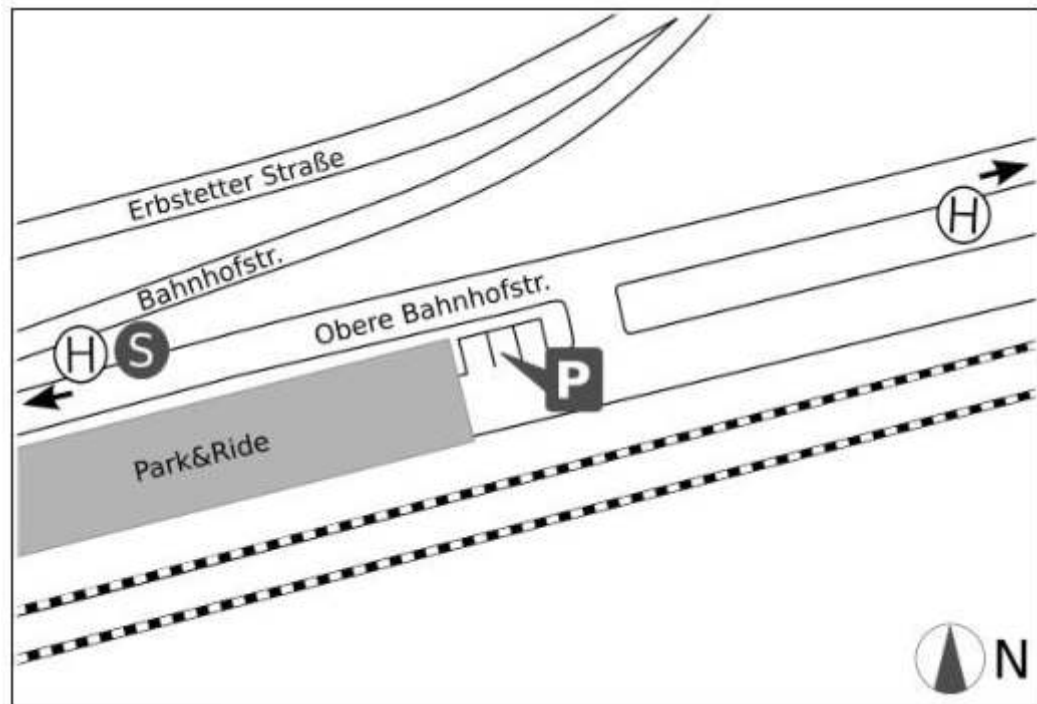
Bahnhof



Standort	Markierte ausgeschilderte Stellplätze: einer direkt vor dem Bahnhofsgebäude (zwischen Sperrfläche und Taxi-Stand); der zweite an der Allenstraße, auf Höhe der Bushaltestelle.
Fahrzeugzugang	Die Fahrzeuge verfügen über einen eingebauten Bordcomputer. Öffnung mit Zugangskarte direkt am Fahrzeug.
Verkehrsanbindung	Asperg Bahnhof: S-Bahn, Bus
nächste Tankstelle	SHELL, Neckarstraße 1, Asperg ARAL, Ludwigsburger Str. 20, Möglingen

Backnang

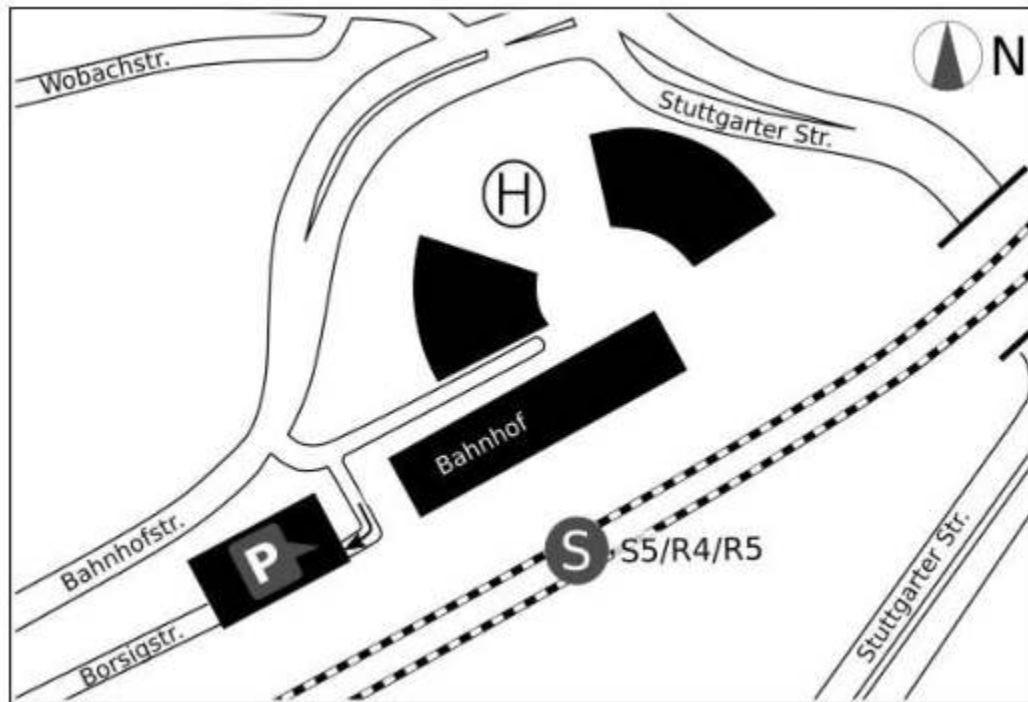
Bahnhof



- | | |
|-------------------|---|
| Standort | Die Fahrzeuge stehen auf markierten Stellplätzen auf dem Park and Ride Parkplatz gegenüber vom Backnanger Bürgerhaus. |
| Fahrzeugzugang | Die Fahrzeuge verfügen über einen eingebauten Bordcomputer. Öffnung mit Zugangskarte direkt am Fahrzeug. |
| Verkehrsanbindung | Backnang Bahnhof: S-Bahn, Bus |
| Kindersitze | 2 Kindersitze nach Absprache beim ehrenamtlichen Ansprechpartner in Backnang erhältlich (Tel. 07191-899559). |

Bietigheim-Bissingen

Bahnhof (Parkhaus West)



Standort	Markierte Stellplätze (Nr. 27 u. 28) im Erdgeschoss des Parkhauses am SKY (Borsigstraße) am Bahnhof.
Fahrzeugzugang	Die Fahrzeuge verfügen über einen eingebauten Bordcomputer. Öffnung mit Zugangskarte direkt am Fahrzeug.
Verkehrsanbindung	Bahnhof: Regionalbahn, S-Bahn, Bus
nächste Tankstelle	Mo-Sa 6-22h, So 8-22h: ARAL, Löchgauer Str. 77, Bietigheim-Bissingen 24h: OMV, Stuttgarter Str. 150, Bietigheim-Bissingen

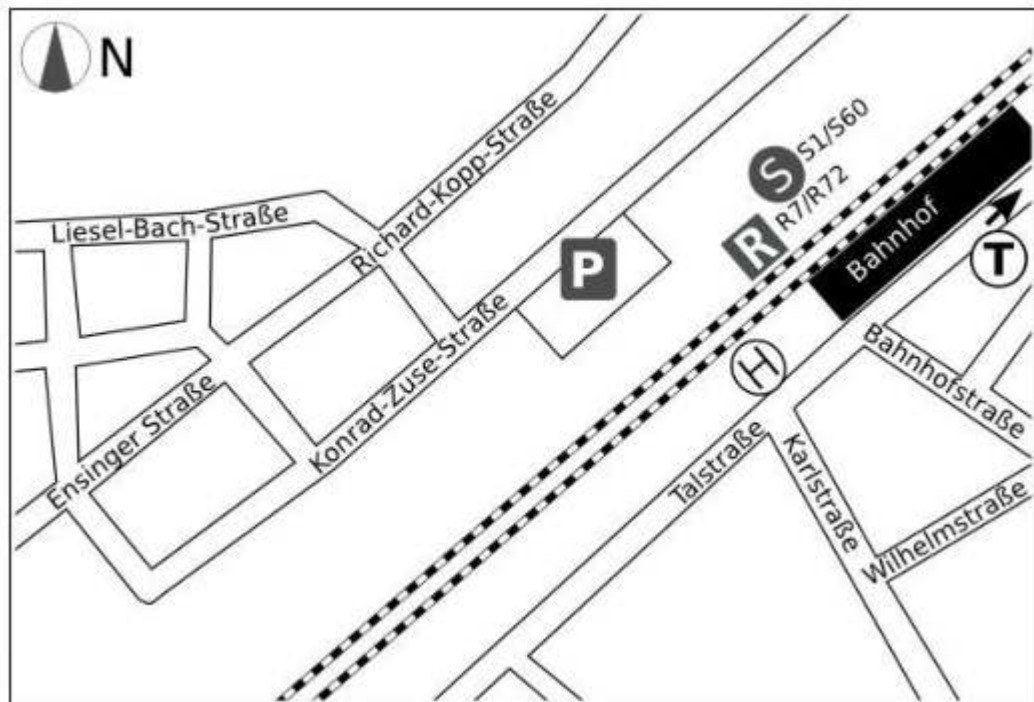
Bietigheim-Bissingen

Kronenzentrum



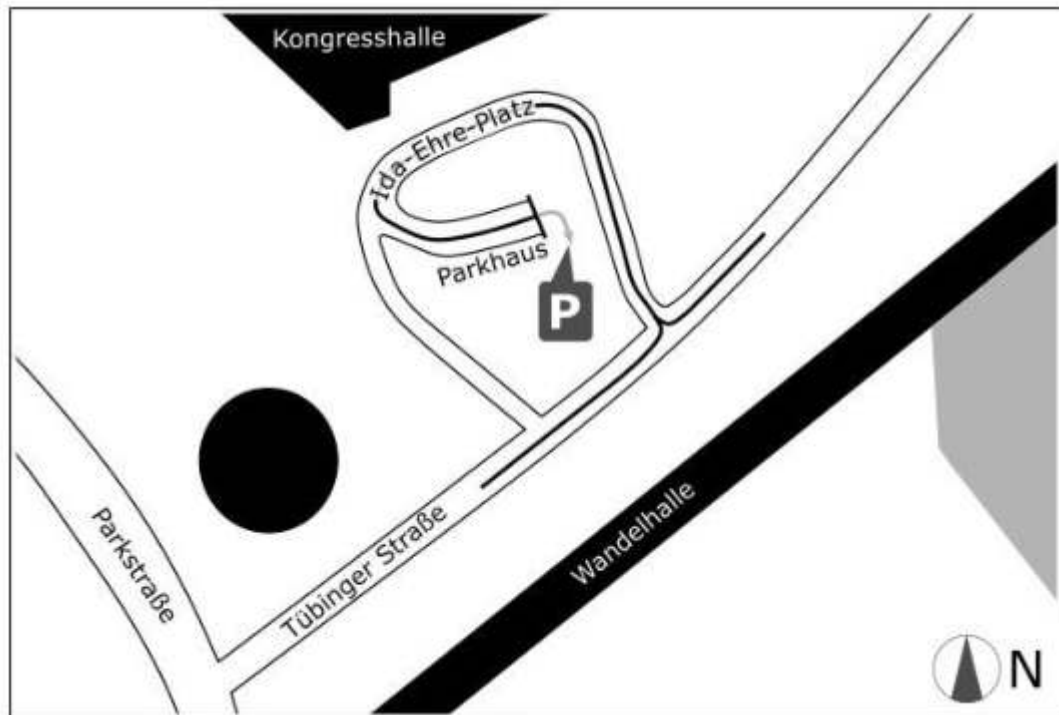
Standort	Standort in der Mühlwiesenstraße auf dem Parkplatz beim Kronenzentrum unter der Mühlwiesenbrücke. Die Stellplätze liegen schräg gegenüber der Zufahrt zum Kaufland, neben der Litfaßsäule.
Fahrzeugzugang	Die Fahrzeuge verfügen über einen eingebauten Bordcomputer. Öffnung mit Zugangskarte direkt am Fahrzeug.
Verkehrs-anbindung	Kronenzentrum: Bus
Fahrrad-stellplatz	Fahrradbox neben dem Stellplatz. Schlüssel ist am Fahrzeugschlüssel.
nächste Tankstelle	Mo-Sa 6-22h, So 8-22h: ARAL, Löchgauer Str. 77, Bietigheim-Biss. 24h: OMV, Stuttgarter Str. 150, Bietigheim-Bissingen

Böblingen

Bahnhof
(Flugfeld-/Nordseite)

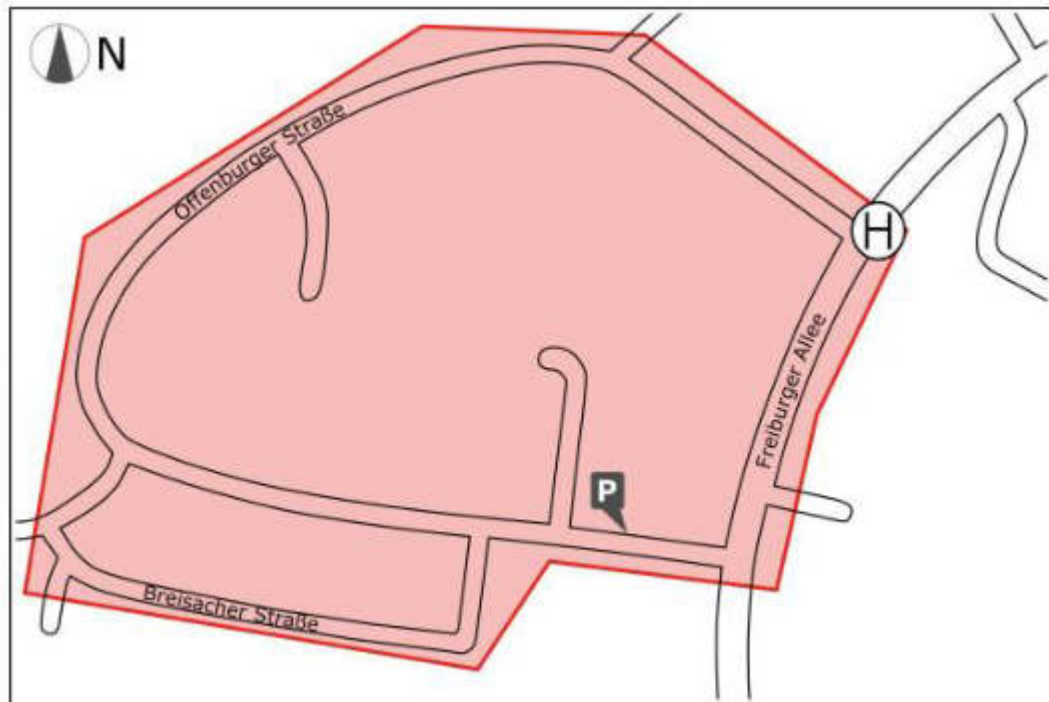
Standort	Die Fahrzeuge stehen auf dem geschotterten Parkplatz auf der Flugfeld-/Nordseite des Bahnhofs. Die Stellplätze sind direkt neben der Elektroladestation, ca. 100 Meter westlich vom Ausgang der Bahnstufenunterführung.
Fahrzeugzugang	Die Fahrzeuge verfügen über einen eingebauten Bordcomputer. Öffnung mit Zugangskarte direkt am Fahrzeug.
Besonderheiten	Falls der Stellplatz durch Fremdarker belegt ist, bitte den Wagen auf dem Festplatz/Parkplatz hinter dem "Meilenwerk" abstellen und die Buchungszentrale über den Standort informieren.
Verkehrs- anbindung	Böblingen Bahnhof: Regionalbahn, S-Bahn, Bus
nächste Tankstelle	SHELL: Wolfgang-Brumme-Allee, Böblingen

Böblingen

Kongresshalle
Parkhaus

Standort	Markierter Stellplatz direkt nach der Einfahrt auf der rechten Seite.
Besonderheiten	Zur Ein- und Ausfahrt nutzen Sie die hinterlegte Dauerparkkarte. Bitte rückwärts einparken, um Ladevorgang zu erleichtern. Ladevorgang am Stellplatz muss mit dem Chip von den Stadtwerken Böblingen freigeschaltet werden.
Fahrzeugzugang	Das Fahrzeug verfügt über einen eingebauten Bordcomputer. Öffnung mit Zugangskarte direkt am Fahrzeug.
Verkehrsanbindung	Böblingen Bahnhof: Regionalbahn, S-Bahn, Bus Böblingen Parkstraße (Landratsamt): Bus
nächste Tankstelle	SHELL: Wolfgang-Brumme-Allee, Böblingen

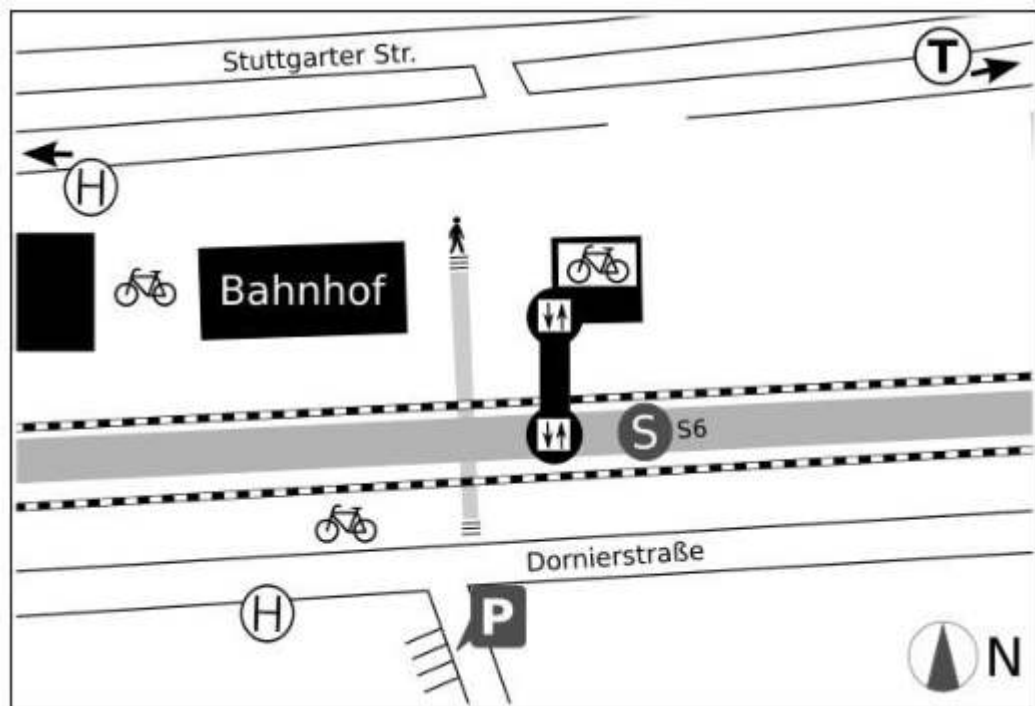
Böblingen

Freiburger Allee (Quartier)
(Diezenhalde Zentrum)

Standort	Das Fahrzeug steht in der Offenburger Straße nahe der Freiburger Allee. Wenn in diesem Bereich kein freier Stellplatz zu finden ist, kann zum Parken auf den schraffierten Bereich des Quartiers „Freiburger Allee“ ausgewichen werden. Bitte immer möglichst nahe des gekennzeichneten „P“ parken.
Fahrzeugzugang	Das Fahrzeug verfügt über einen eingebauten Bordcomputer. Öffnung mit Zugangskarte direkt am Fahrzeug.
Besonderheiten	Bei Buchung eines Fahrzeugs von einem „Quartierstellplatz“ bitte die Buchungsbestätigung aktivieren.
Verkehrsanbindung	Freiburger Allee: Bus Böblingen Bahnhof: Regionalbahn, S-Bahn, Bus
nächste Tankstelle	SHELL: Wolfgang-Brumme-Allee, Böblingen

Ditzingen

Bahnhof

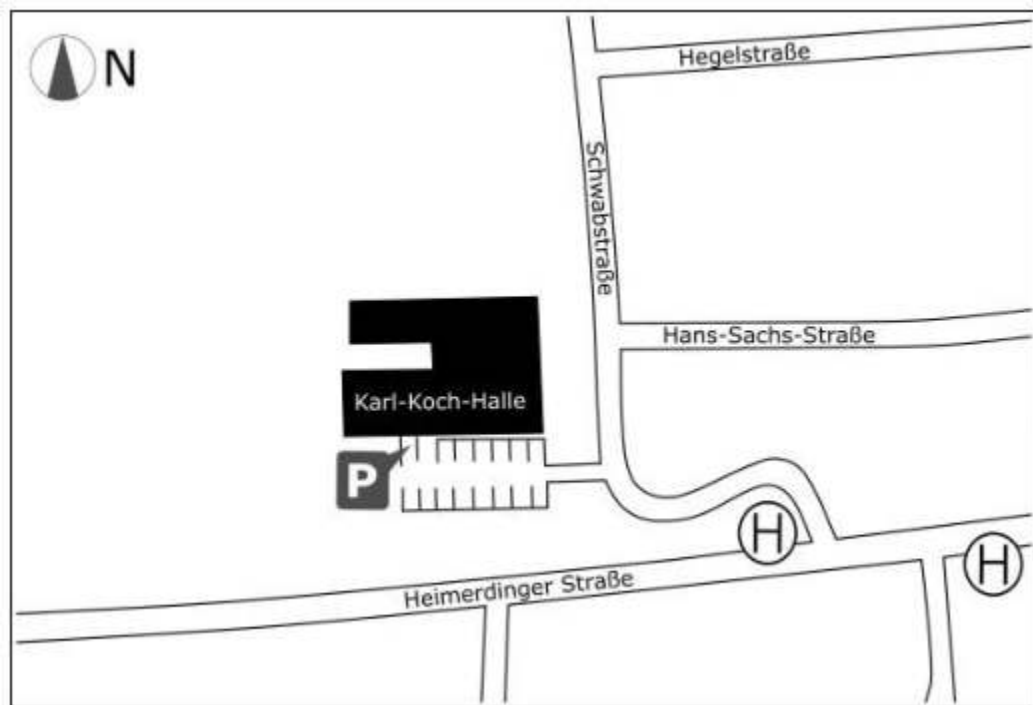


Standort	Die Fahrzeuge stehen auf markierten Stellplätzen auf dem Parkplatz südlich vom Bahnhof, am Ende der Zufahrtstraße. Zufahrt über die Siemensstraße.
Fahrzeugzugang	Die Fahrzeuge verfügen über einen eingebauten Bordcomputer. Öffnung mit Zugangskarte oder App direkt am Fahrzeug.
Verkehrsanbindung	Ditzingen Bahnhof: S-Bahn, Bus
nächste Tankstelle	ARAL: Siemensstr. 21, Ditzingen

Ditzingen

Hirschlanden

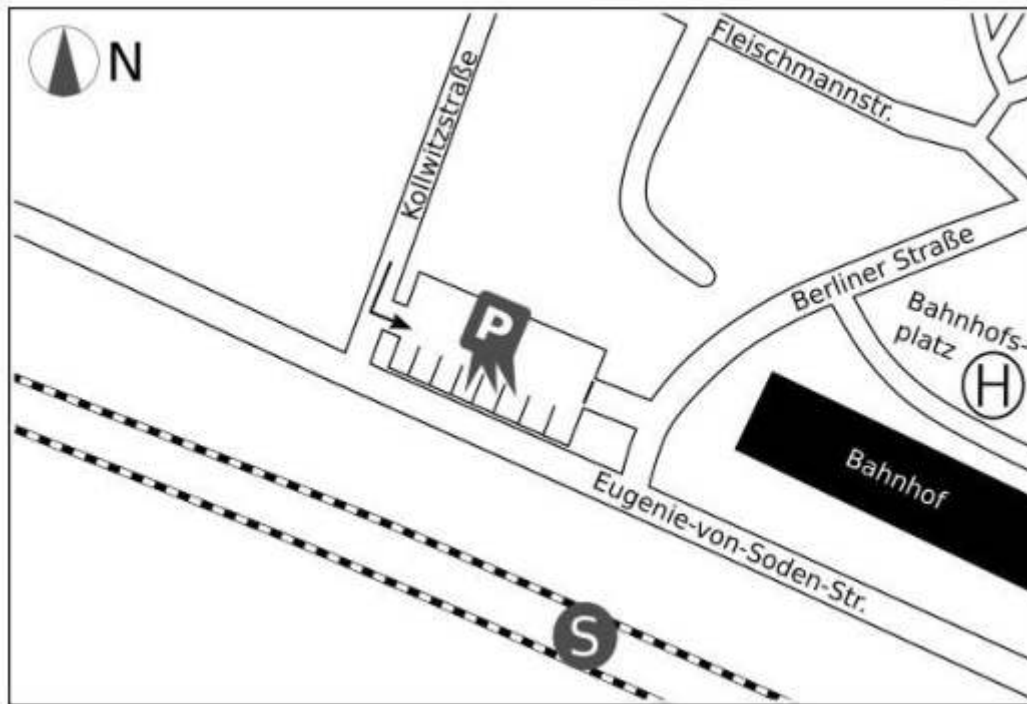
Karl-Koch-Halle



- | | |
|--------------------|---|
| Standort | Das Fahrzeug steht auf einem markierten Stellplatz auf dem Parkplatz bei der Karl-Koch-Halle. |
| Fahrzeugzugang | Das Fahrzeug verfügt über einen eingebauten Bordcomputer. Öffnung mit Zugangskarte oder App direkt am Fahrzeug. |
| Verkehrs-anbindung | Hirschlanden Turnhalle: Bus |

Esslingen

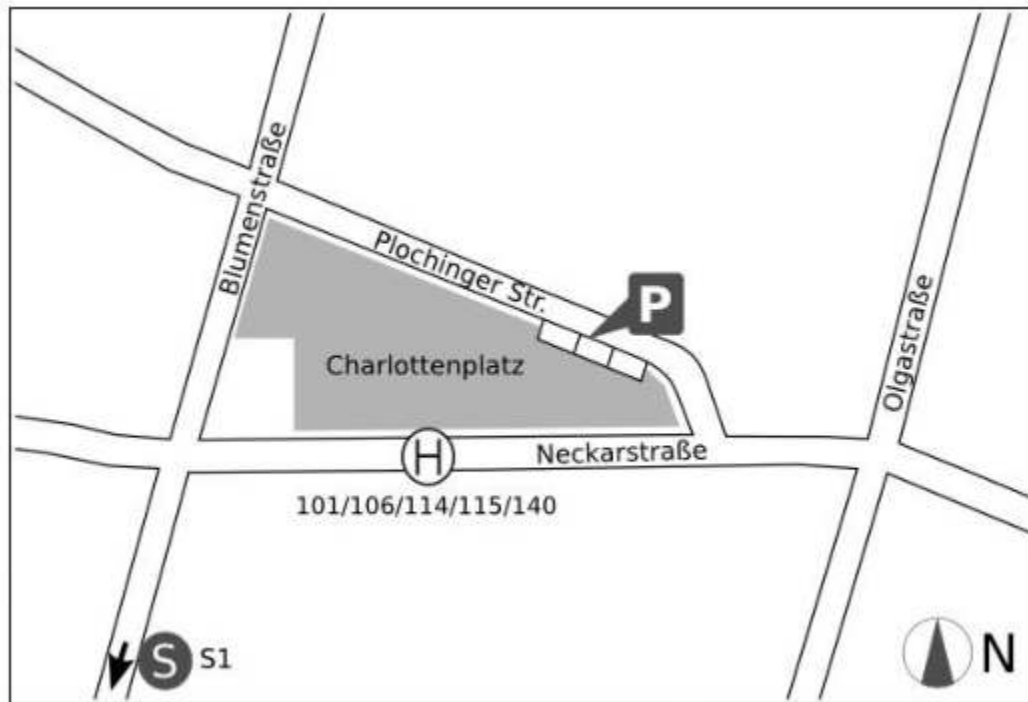
Bahnhof (Eugenie-von-Soden-Straße)



Standort	Die oder Appmarkierten Stellplätze befinden sich neben der Elektroladesäule auf dem öffentlichen Parkplatz in der Eugenie-von-Soden-Straße Ecke Kollwitzstraße.
Fahrzeugzugang	Die Fahrzeuge verfügen über einen eingebauten Bordcomputer. Öffnung mit Zugangskarte oder App direkt am Fahrzeug.
Besonderheiten	Ein- und Ausfahrt über die Kollwitzstraße.
Verkehrsanbindung	Bahnhof Esslingen: Regionalbahn, S-Bahn, Bus
nächste Tankstelle	TOTAL: Urbanstr. 65, Tel. 931 97 77 ESSO: Ulmer Str. 82, Tel. 31 38 72; 24h, 7-Tage ESSO: Stuttgarter Str. 18, Tel. 38 18 00

Esslingen

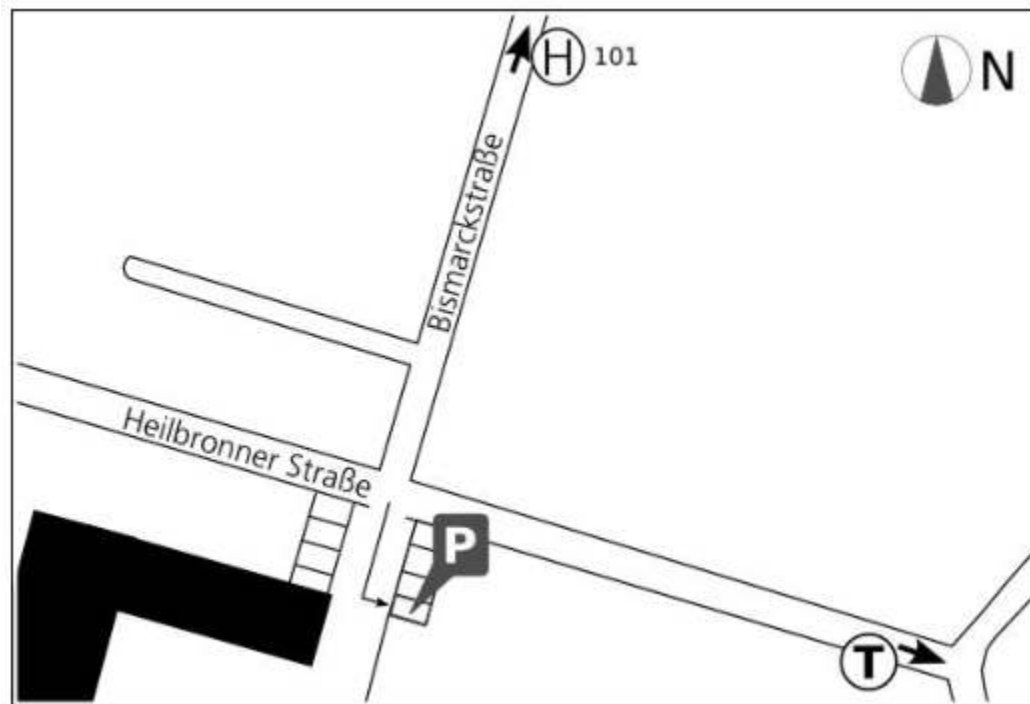
Charlottenplatz



Standort	Markierte Stellplätze in der Plochinger Straße (gegenüber Hausnummer 5-7).
Fahrzeugzugang	Die Fahrzeuge verfügen über einen eingebauten Bordcomputer. Öffnung mit Zugangskarte oder App direkt am Fahrzeug.
Verkehrs- anbindung	Charlottenplatz: Bus
nächste Tankstelle	TOTAL: Urbanstr. 65, Tel. 931 97 77 ESSO: Ulmer Str. 82, Tel. 31 38 72; 24h, 7-Tage ESSO: Stuttgarter Str. 18, Tel. 38 18 00

Esslingen

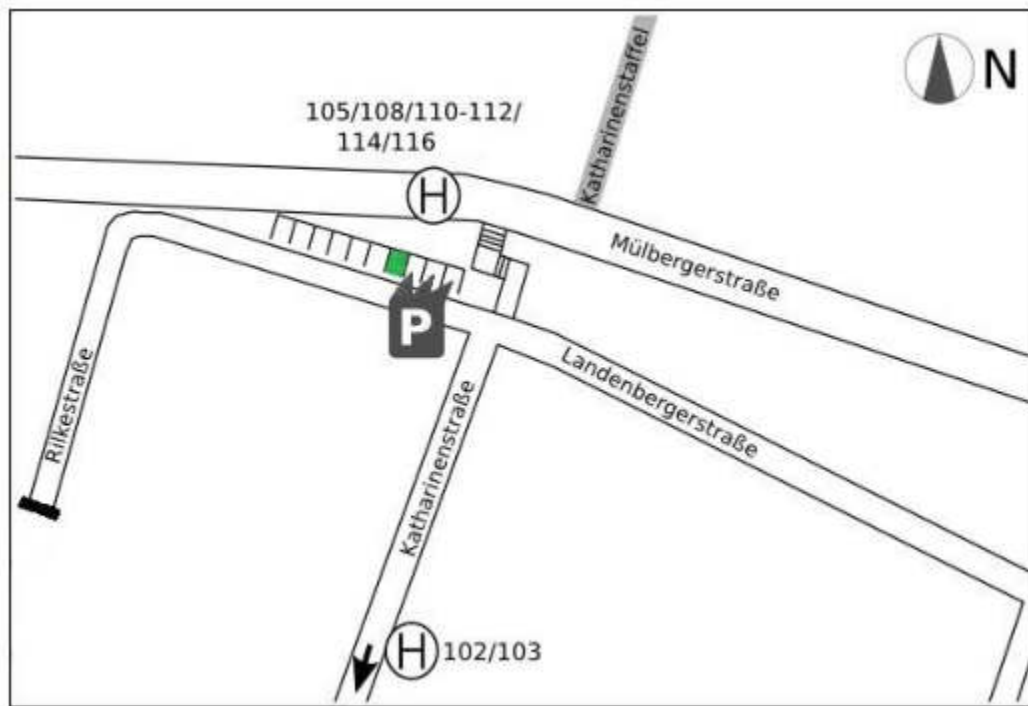
Heilbronner Straße



Standort	Gekennzeichneter Stellplatz links vor dem Tor des Baubetriebs, Heilbronner Straße 52.
Fahrzeugzugang	Das Fahrzeug verfügt über einen eingebauten Bordcomputer. Öffnung mit Zugangskarte oder App direkt am Fahrzeug.
Verkehrsanbindung	Bismarckstraße: Bus
nächste Tankstelle	TOTAL: Urbanstr. 65, Tel. 931 97 77 ESSO: Ulmer Str. 82, Tel. 31 38 72; 24h, 7-Tage ESSO: Stuttgarter Str. 18, Tel. 38 18 00

Esslingen

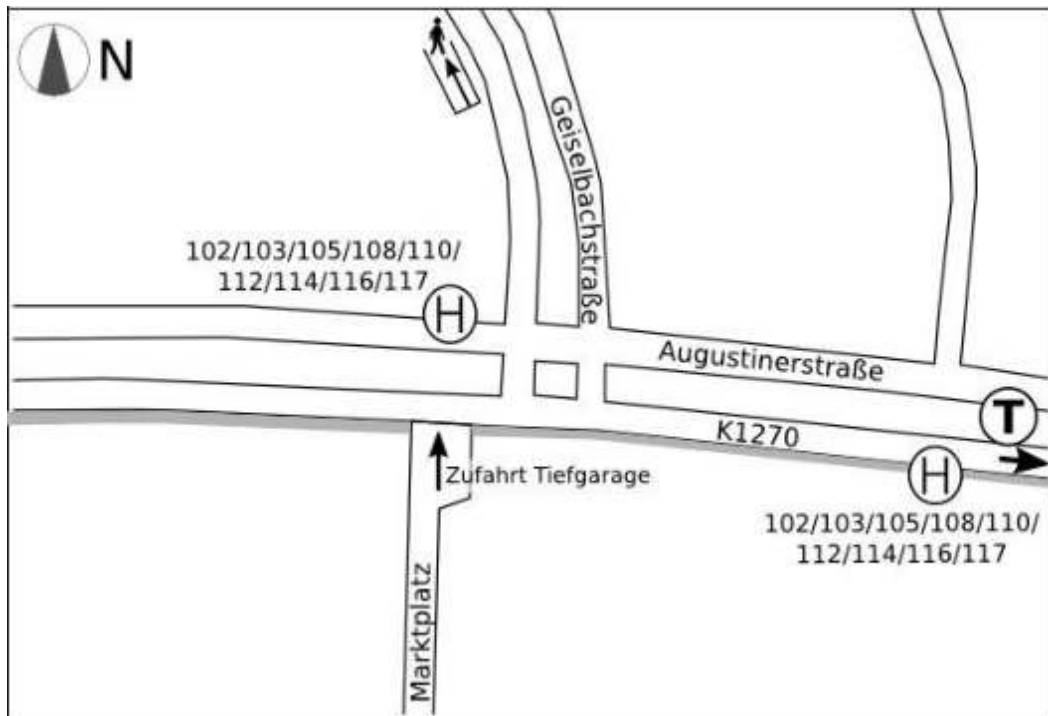
Katharinenstaffel



Standort	Die Stellplätze sind in der Landenberger Straße, direkt links neben dem Treppenaufgang der Katharinenstaffel.
Fahrzeugzugang	Die Fahrzeuge verfügen über einen eingebauten Bordcomputer. Öffnung mit Zugangskarte oder App direkt am Fahrzeug.
Verkehrs- anbindung	Katharinenstaffel, Ebershaldenfriedhof: Bus
nächste Tankstelle	TOTAL: Urbanstr. 65, Tel. 931 97 77 ESSO: Ulmer Str. 82, Tel. 31 38 72; 24h, 7-Tage ESSO: Stuttgarter Str. 18, Tel. 38 18 00

Esslingen

Kleiner Markt



Standort	Gekennzeichnete Stellplätze im vorderen, rechten Teil der Tiefgarage Kleiner Markt (unter der Ringstraße). Zufahrt vom Marktplatz her.
Fahrzeugzugang	Die Fahrzeuge verfügen über einen eingebauten Bordcomputer. Öffnung mit Zugangskarte oder App direkt am Fahrzeug.
Besonderheiten	Fahrzeuge haben Parkberechtigungsausweise.
Verkehrsanbindung	Alte Kelter und Kleiner Markt: Bus
nächste Tankstelle	TOTAL: Urbanstr. 65, Tel. 931 97 77 ESSO: Ulmer Str. 82, Tel. 31 38 72; 24h, 7-Tage ESSO: Stuttgarter Str. 18, Tel. 38 18 00

Esslingen

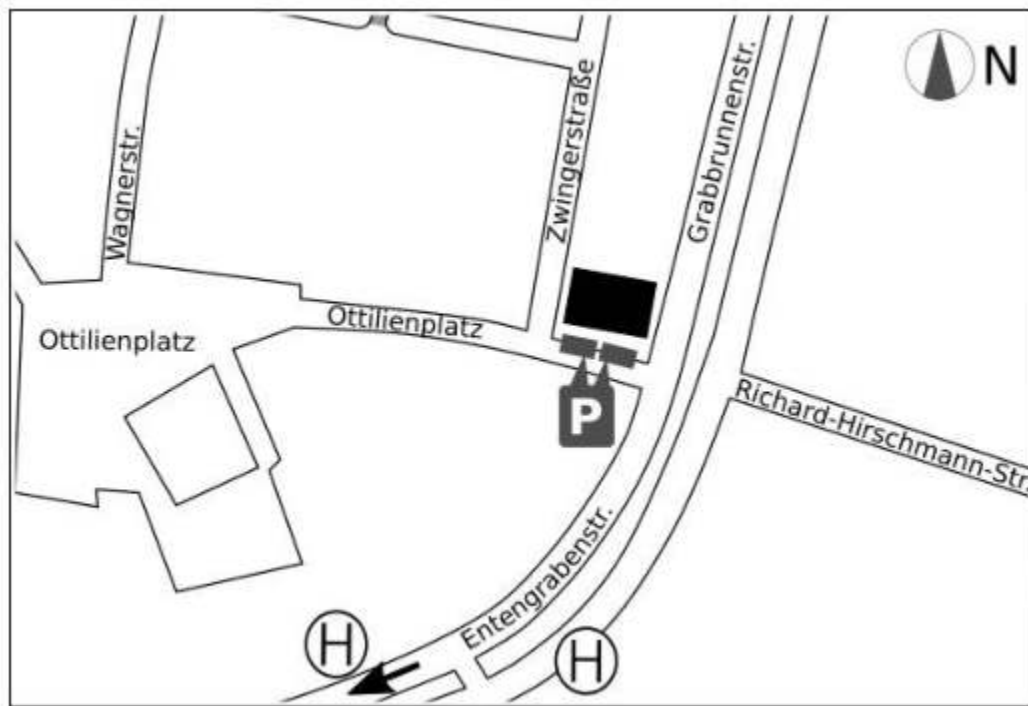
Kreuzstraße



Standort	Gekennzeichnete Stellplätze in der Kreuzstraße nahe der Kreuzung Hirschlandstraße.
Fahrzeugzugang	Die Fahrzeuge verfügen über einen eingebauten Bordcomputer. Öffnung mit Zugangskarte oder App direkt am Fahrzeug.
Verkehrs- anbindung	Kreuzstraße: Bus
nächste Tankstelle	TOTAL: Urbanstr. 65, Tel. 931 97 77 ESSO: Ulmer Str. 82, Tel. 31 38 72; 24h, 7-Tage ESSO: Stuttgarter Str. 18, Tel. 38 18 00

Esslingen

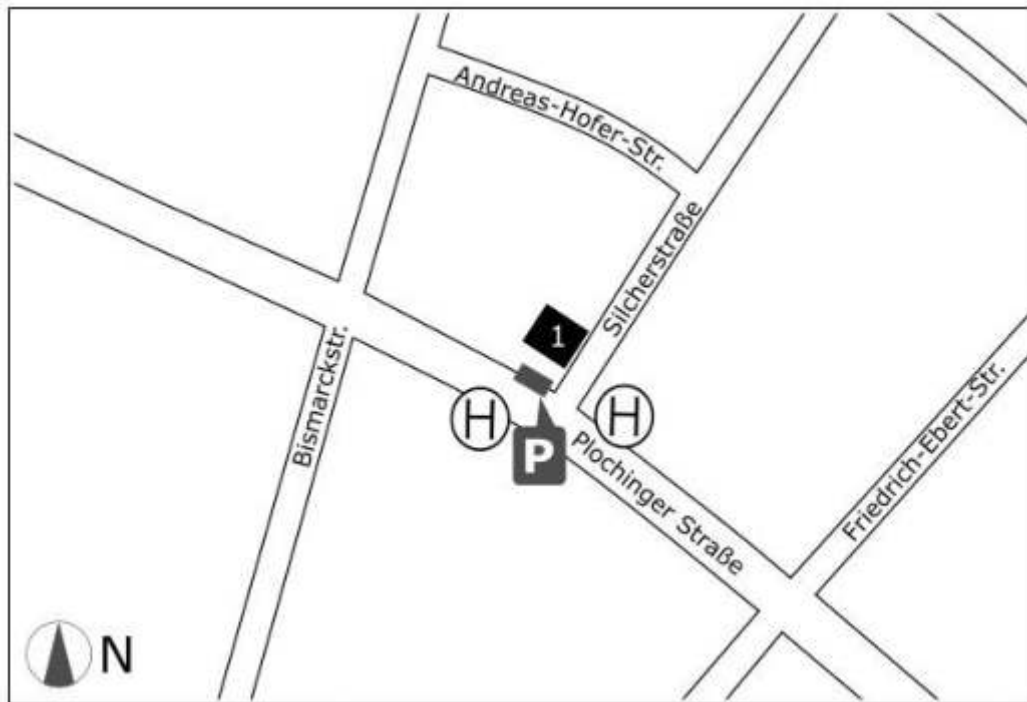
Ottilienplatz



Standort	Markierte Stellplätze in der Straße „Ottilienplatz“ vor Hausnummer 10.
Fahrzeugzugang	Die Fahrzeuge verfügen über einen eingebauten Bordcomputer. Öffnung mit Zugangskarte oder App direkt am Fahrzeug.
Verkehrs- anbindung	Finanzamt: Bus
nächste Tankstelle	TOTAL: Urbanstr. 65, Tel. 931 97 77 ESSO: Ulmer Str. 82, Tel. 31 38 72; 24h, 7-Tage ESSO: Stuttgarter Str. 18, Tel. 38 18 00

Esslingen

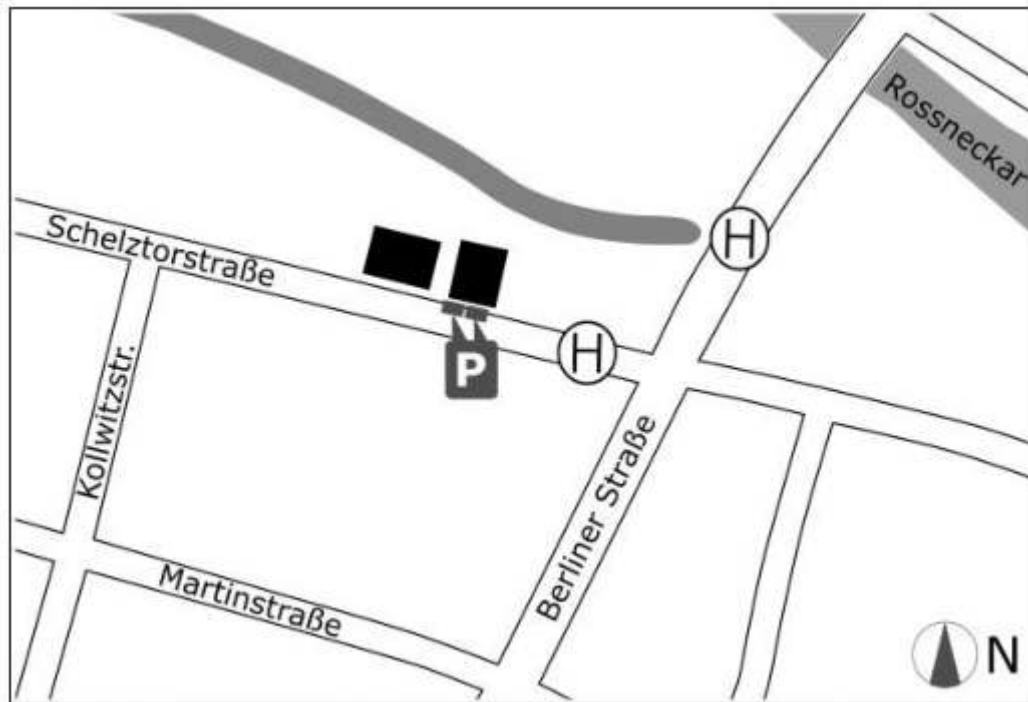
Plochinger Straße



Standort	Markierte Stellplätze in der Plochinger Straße vor dem Haus Sicherstraße 1.
Fahrzeugzugang	Die Fahrzeuge verfügen über einen eingebauten Bordcomputer. Öffnung mit Zugangskarte oder App direkt am Fahrzeug.
Verkehrs-anbindung	Bismarckstraße: Bus
nächste Tankstelle	TOTAL: Urbanstr. 65, Tel. 931 97 77 ESSO: Ulmer Str. 82, Tel. 31 38 72; 24h, 7-Tage ESSO: Stuttgarter Str. 18, Tel. 38 18 00

Esslingen

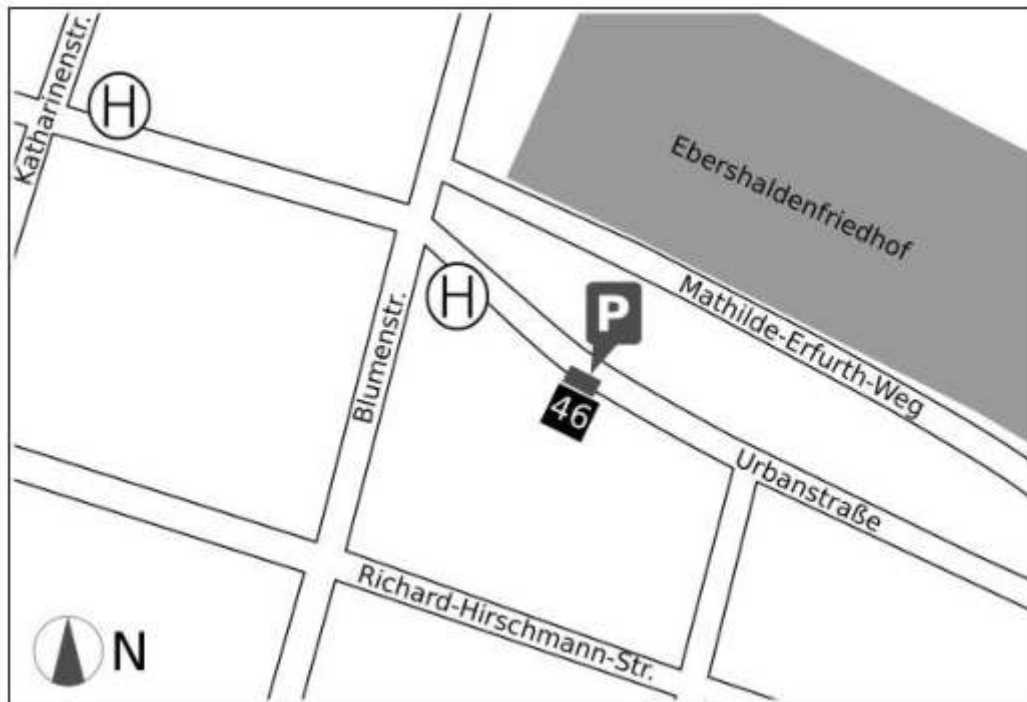
Schelztorstraße



Standort	Markierte Stellplätze in der Schelztorstraße vor Hausnummer 18.
Fahrzeugzugang	Das Fahrzeug verfügt über einen eingebauten Bordcomputer. Öffnung mit Zugangskarte oder App direkt am Fahrzeug.
Verkehrsanbindung	Schelztor: Bus
nächste Tankstelle	TOTAL: Urbanstr. 65, Tel. 931 97 77 ESSO: Ulmer Str. 82, Tel. 31 38 72; 24h, 7-Tage ESSO: Stuttgarter Str. 18, Tel. 38 18 00

Esslingen

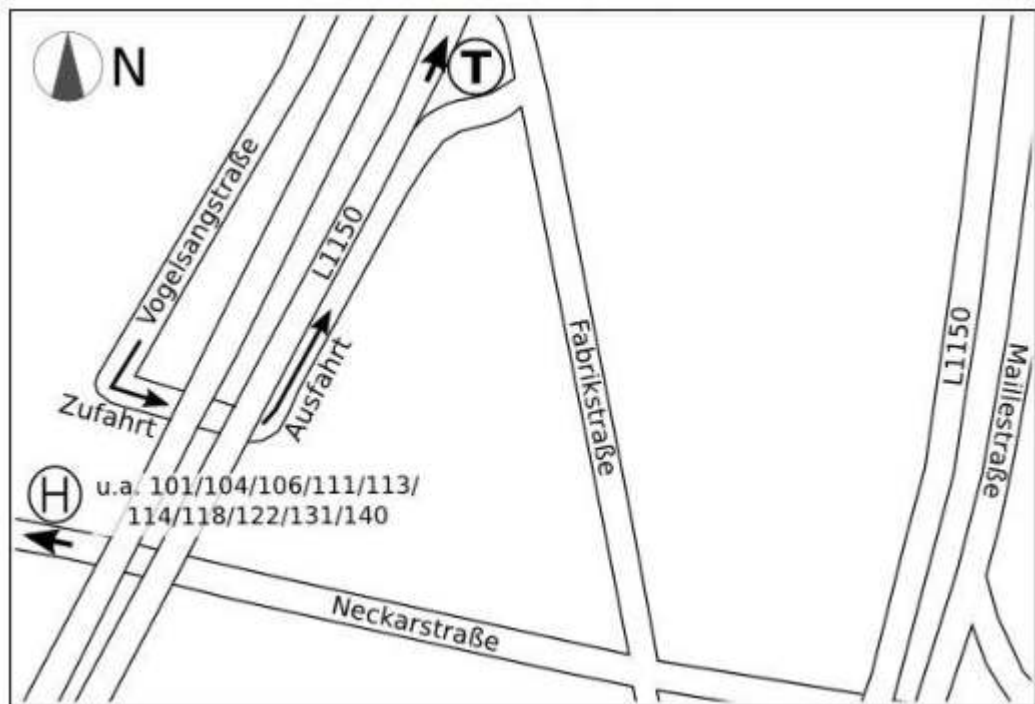
Urbanstraße



Standort	Markierter Stellplatz in der Urbanstraße vor Hausnummer 46
Fahrzeugzugang	Das Fahrzeug verfügt über einen eingebauten Bordcomputer. Öffnung mit Zugangskarte oder App direkt am Fahrzeug.
Verkehrs- anbindung	Ebershaldenfriedhof: Bus
nächste Tankstelle	TOTAL: Urbanstr. 65, Tel. 931 97 77 ESSO: Ulmer Str. 82, Tel. 31 38 72; 24h, 7-Tage ESSO: Stuttgarter Str. 18, Tel. 38 18 00

Esslingen

Vogelsang/ Pliensauturm

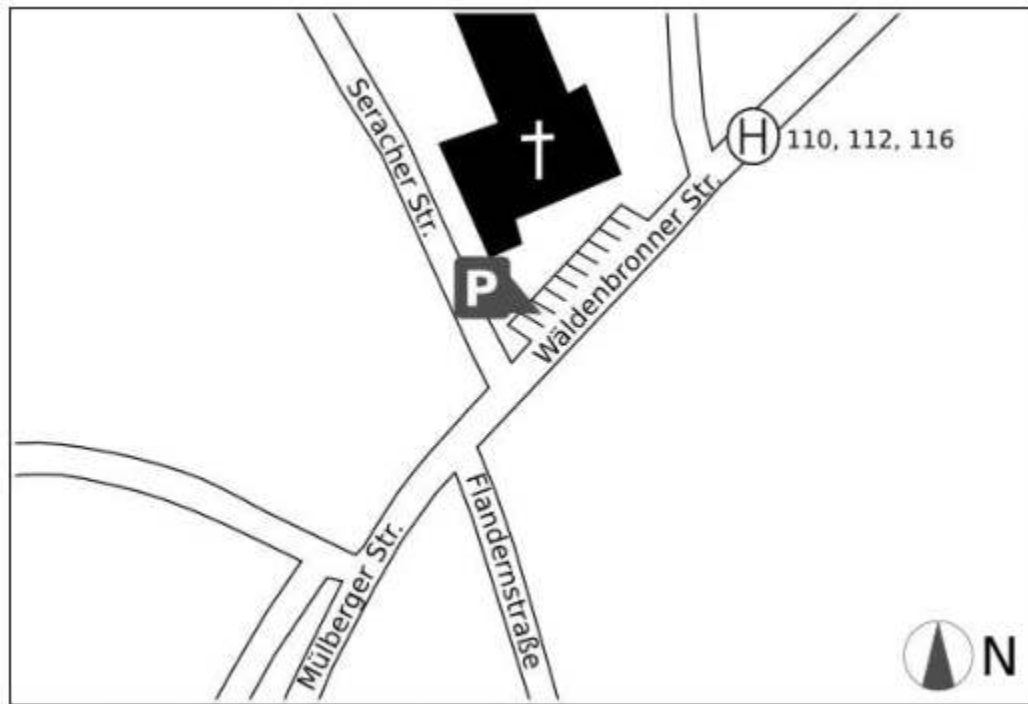


UNTER

- | | |
|--------------------|---|
| Standort | Markierte Stellplätze in der Vogelsangstraße unter der Brücke. Einbahnregelung: Anfahrt von Kreuzung Kiesstraße in die Vogelsangstraße; Abfahrt über Fabrikstraße/Brückenrampe. |
| Fahrzeugzugang | Die Fahrzeuge verfügen über einen eingebauten Bordcomputer. Öffnung mit Zugangskarte oder App direkt am Fahrzeug. |
| Kindersitze | Es befinden sich zwei Kindersitze (15 – 36 kg) in einer Alubox an der Station. Schlüssel für die Box am Schlüsselbund mit Fahrzeugschlüssel. Vorherige Buchung notwendig. |
| nächste Tankstelle | TOTAL: Urbanstr. 65, Tel. 931 97 77
ESSO: Ulmer Str. 82, Tel. 31 38 72; 24h, 7-Tage
ESSO: Stuttgarter Str. 18, Tel. 38 18 00 |

Esslingen

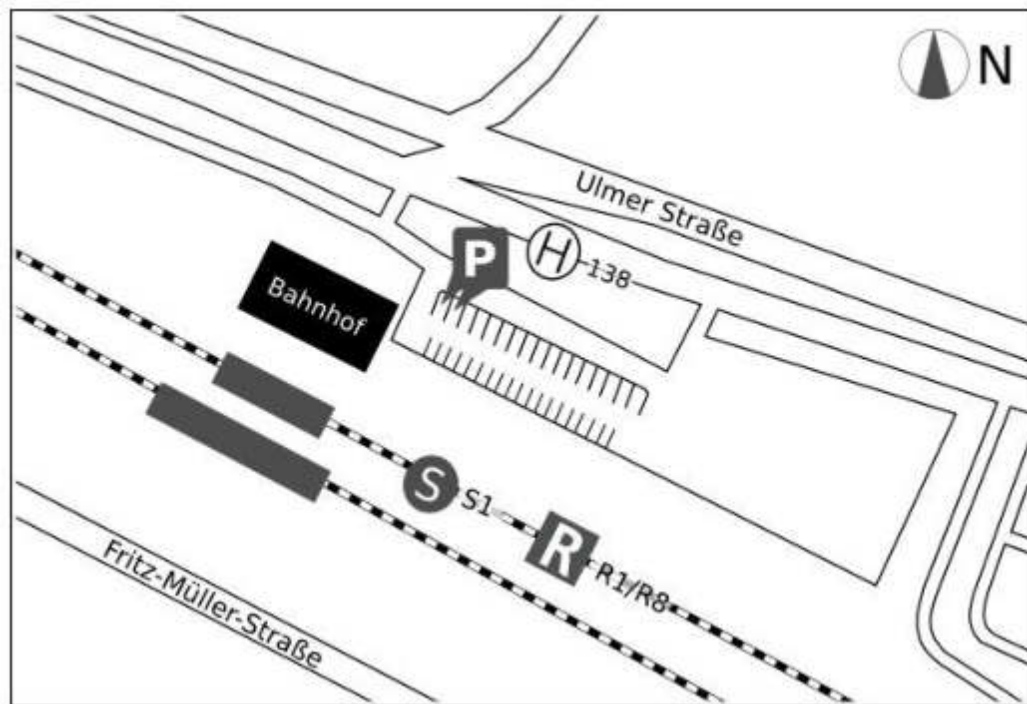
Hohenkreuz Palmscher Park



Standort	Gekennzeichnete Parkplätze vor der Hohenkreuz-Kirche in der Waldenbronner Str. an der Kreuzung Seracher Str. / Flandernstraße.
Fahrzeugzugang	Die Fahrzeuge verfügen über einen eingebauten Bordcomputer. Öffnung mit Zugangskarte oder App direkt am Fahrzeug.
Verkehrsanbindung	Hohenkreuz: Bus
nächste Tankstelle	TOTAL: Urbanstr. 65, Tel. 931 97 77 ESSO: Ulmer Str. 82, Tel. 31 38 72; 24h, 7-Tage ESSO: Stuttgarter Str. 18, Tel. 38 18 00

Esslingen

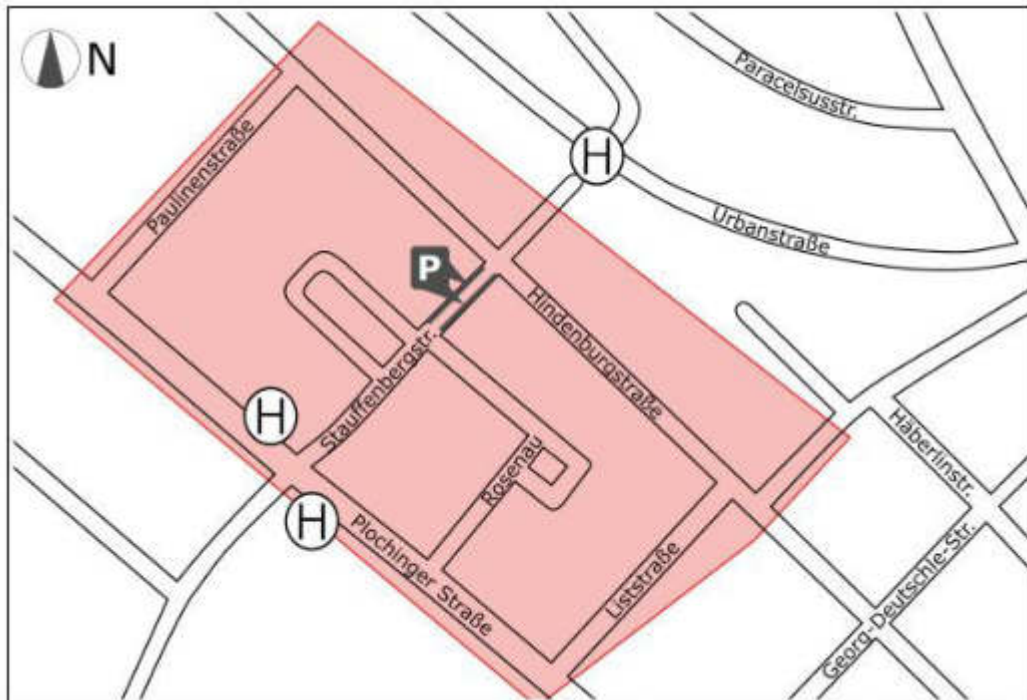
Oberesslingen Bahnhof



Standort	Gekennzeichnete Stellplätze auf dem Parkplatz an der S-Bahn-Station Oberesslingen.
Fahrzeugzugang	Die Fahrzeuge verfügen über einen eingebauten Bordcomputer. Öffnung mit Zugangskarte oder App direkt am Fahrzeug.
Verkehrsanbindung	Oberesslingen: S-Bahn, Bus
nächste Tankstelle	TOTAL: Urbanstr. 65, Tel. 931 97 77 ESSO: Ulmer Str. 82, Tel. 31 38 72; 24h, 7-Tage ESSO: Stuttgarter Str. 18, Tel. 38 18 00

Esslingen

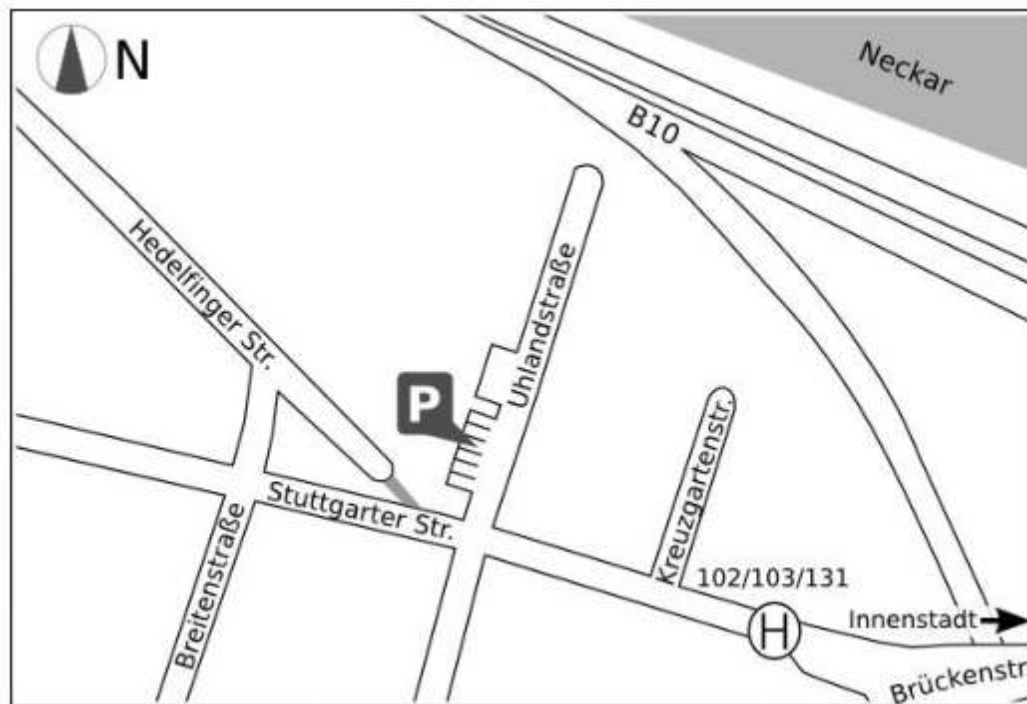
Oberesslingen Stauffenbergstraße (Quartier)



Standort	Das Fahrzeug steht in der Stauffenbergstraße zwischen der Kreuzung Rosenau und Hindenburgstraße. Wenn in diesem Bereich kein freier Stellplatz zu finden ist, kann zum Parken auf den schraffierten Bereich des Quartiers „Stauffenbergstraße“ ausgewichen werden. Bitte immer möglichst nahe des eingezeichneten „P“ parken.
Fahrzeugzugang	Das Fahrzeug verfügt über einen eingebauten Bordcomputer. Öffnung mit Zugangskarte oder App direkt am Fahrzeug.
Besonderheiten	Bei Buchung eines Fahrzeugs von einem „Quartierstellplatz“ bitte die Buchungsbestätigung aktivieren.
Verkehrsanbindung	Stauffenbergstraße: Bus Bahnhof Oberesslingen: S-Bahn, Bus
nächste Tankstelle	TOTAL: Urbanstr. 65, Tel. 931 97 77 ESSO: Ulmer Str. 82, Tel. 31 38 72; 24h, 7-Tage ESSO: Stuttgarter Str. 18, Tel. 38 18 00

Esslingen

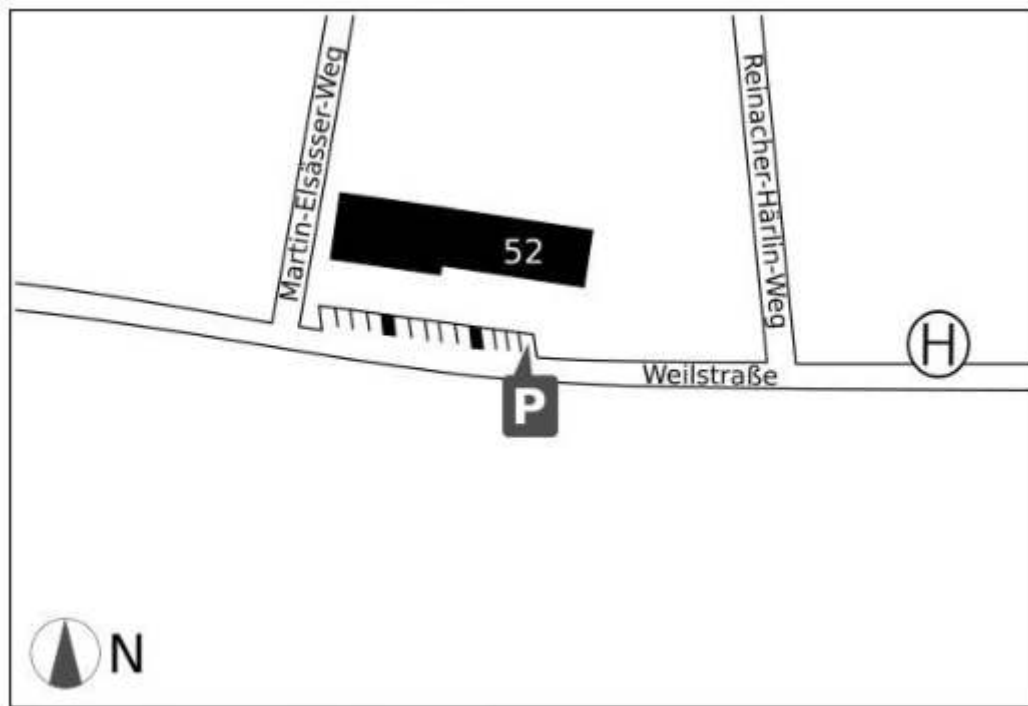
Pliensauvorstadt Uhlandstraße



Standort	Markierter Parkplatz in der Uhlandstraße, gegenüber Hausnummer 5.
Fahrzeugzugang	Das Fahrzeug verfügt über einen eingebauten Bordcomputer. Öffnung mit Zugangskarte oder App direkt am Fahrzeug.
Verkehrs- anbindung	Stuttgarter Straße: Bus
nächste Tankstelle	TOTAL: Urbanstr. 65, Tel. 931 97 77 ESSO: Ulmer Str. 82, Tel. 31 38 72; 24h, 7-Tage ESSO: Stuttgarter Str. 18, Tel. 38 18 00

Esslingen

Pliensauvorstadt Weilstraße

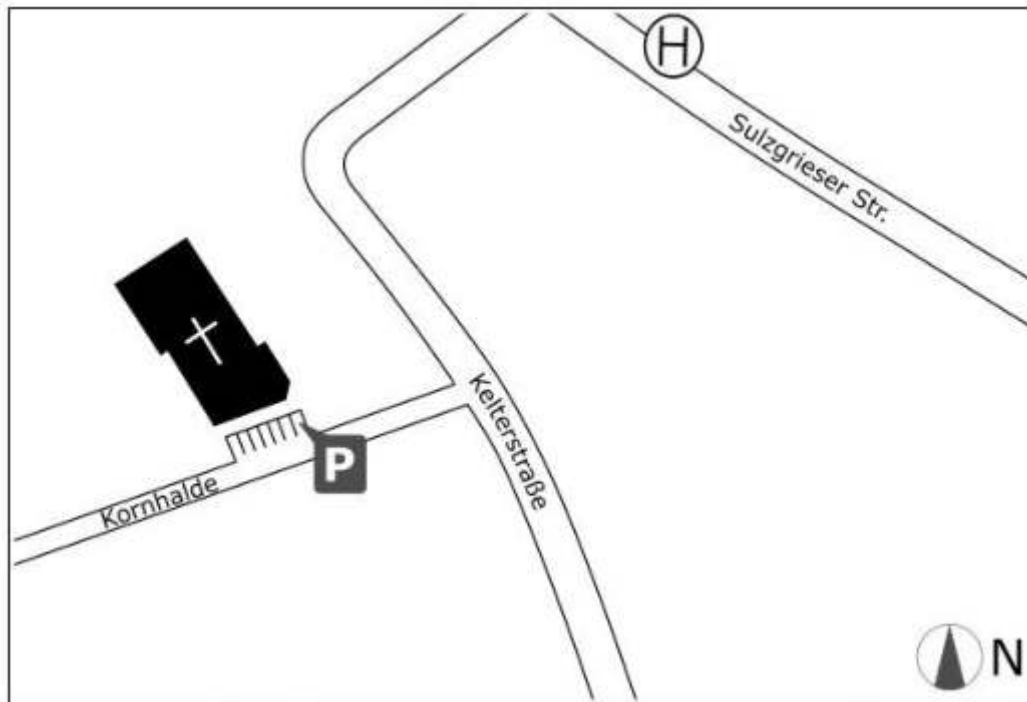


- | | |
|------------------------|--|
| Standort | Markierter Parkplatz in der Weilstraße vor Hausnummer 52. |
| Fahrzeug-
zugang | Das Fahrzeug verfügt über einen eingebauten Bordcomputer.
Öffnung mit Zugangskarte oder App direkt am Fahrzeug. |
| Verkehrs-
anbindung | Pliensauvorstadt Grüne Höfe: Bus |
| nächste
Tankstelle | TOTAL: Urbanstr. 65, Tel. 931 97 77
ESSO: Ulmer Str. 82, Tel. 31 38 72; 24h, 7-Tage
ESSO: Stuttgarter Str. 18, Tel. 38 18 00 |

Esslingen

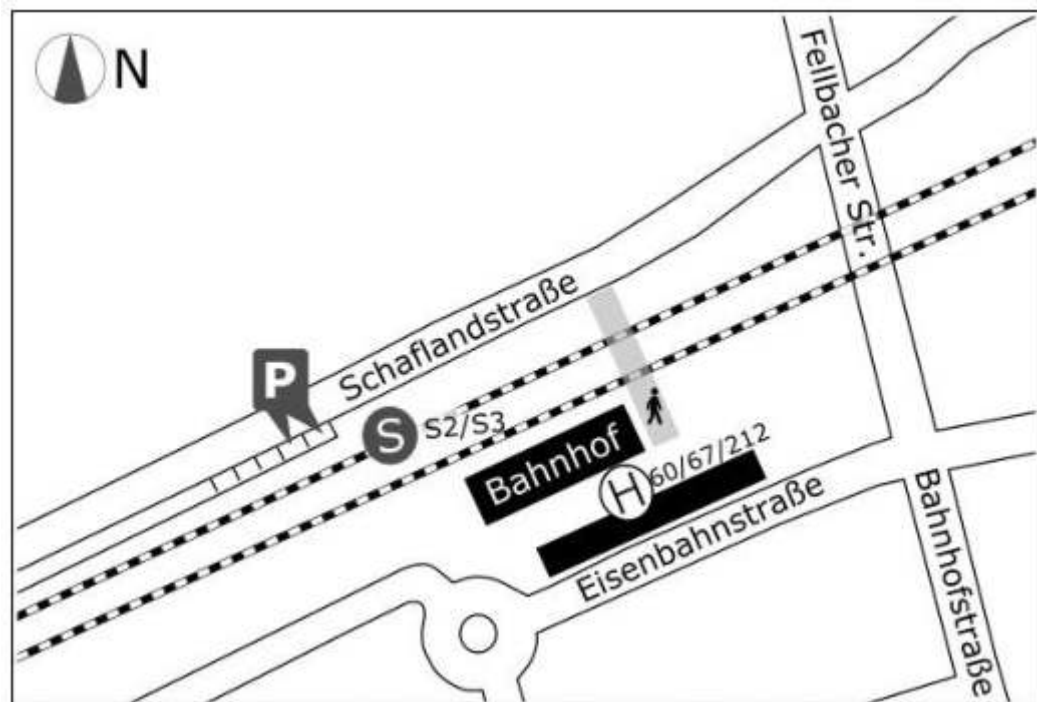
Sulzgries

St. Katharina Kirche



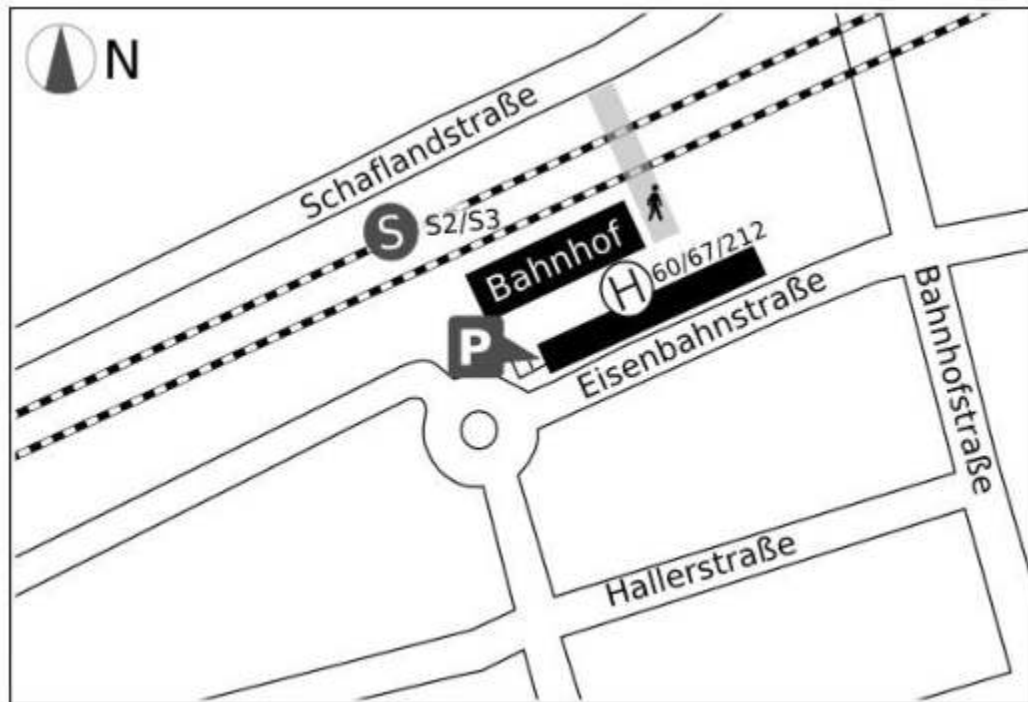
Standort	Markierter Stellplatz vor der St. Katharina Kirche in Esslingen Sulzgries.
Fahrzeugzugang	Das Fahrzeug verfügt über einen eingebauten Bordcomputer. Öffnung mit Zugangskarte oder App direkt am Fahrzeug.
Verkehrsanbindung	Sulzgries Zentrum: Bus

Fellbach

Bahnhof
Nordseite

Standort	Für stadtmobil reservierte Stellplätze direkt hinter dem Bahnhof (Nordseite) in der Schaflandstraße (Ende der Parkbucht gleich neben dem Zebrastreifen). Die Stellplätze in der Haltebucht sind durch ein Zusatzschild gekennzeichnet!
Fahrzeugzugang	Die Fahrzeuge verfügen über einen eingebauten Bordcomputer. Öffnung mit Zugangskarte direkt am Fahrzeug.
Verkehrs- anbindung	Fellbach Bahnhof: S-Bahn, Bus
Fahrrad- stellplatz	Auf gegenüberliegender Straßenseite.
nächste Tankstelle	SHELL: Erich-Herion-Straße 32, Fellbach TOTAL: Ohmstraße 25, Fellbach

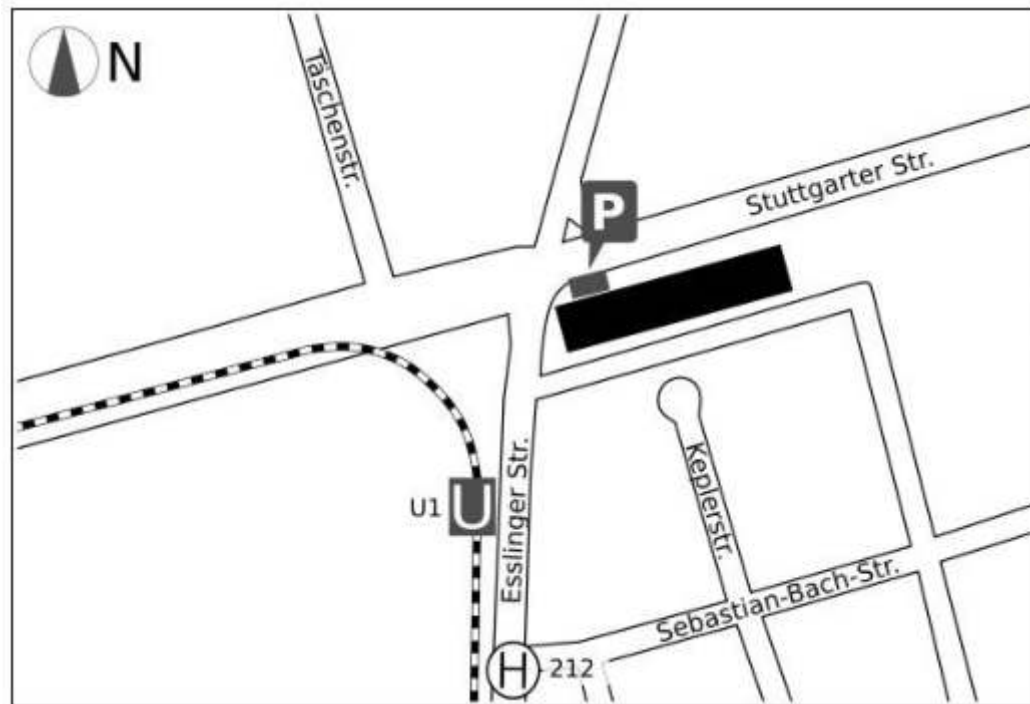
Fellbach

Bahnhof
Südseite

Standort	Gekennzeichneter Stellplatz vor dem Bahnhofgebäude direkt an der Überdachung der Buswartehalle.
Fahrzeugzugang	Das Fahrzeug verfügt über einen eingebauten Bordcomputer. Öffnung mit Zugangskarte direkt am Fahrzeug.
Verkehrs- anbindung	Fellbach Bahnhof: S-Bahn, Bus
nächste Tankstelle	SHELL: Erich-Herion-Straße 32, Fellbach TOTAL: Ohmstraße 25, Fellbach

Fellbach

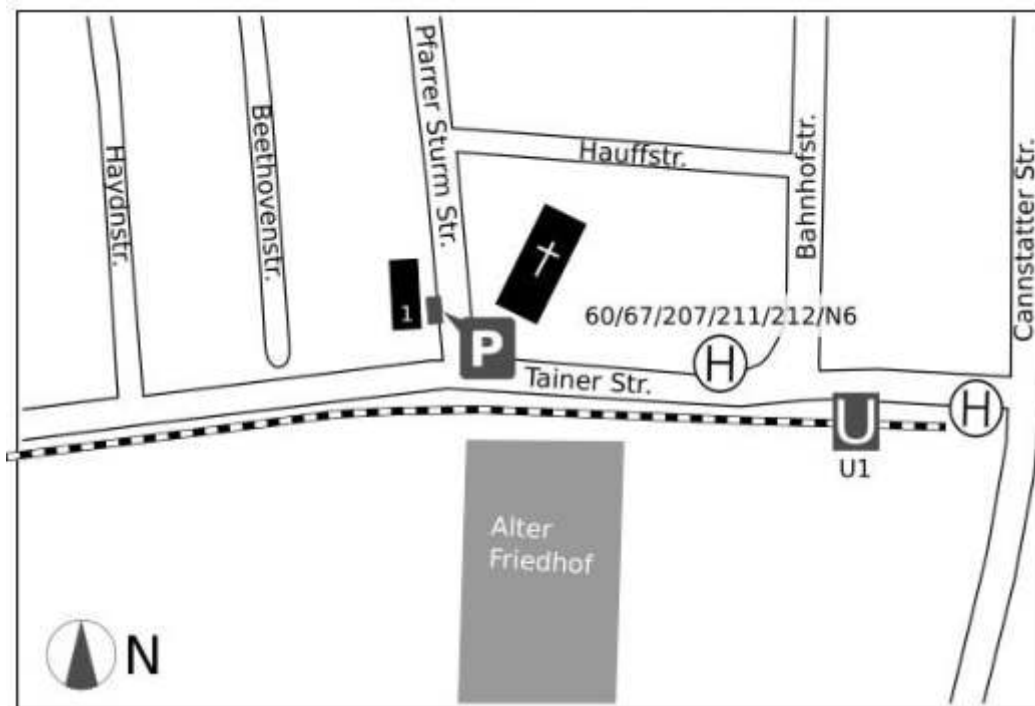
Esslinger Straße



Standort	Reservierter Stellplatz vor dem Friseurgeschäft SchauHair (Kreuzung Esslinger Str. / Stuttgarter Str.)
Fahrzeugzugang	Das Fahrzeug verfügt über einen eingebauten Bordcomputer. Öffnung mit Zugangskarte direkt am Fahrzeug.
Verkehrs- anbindung	Esslinger Straße: U-Bahn, Bus
Fahrrad- stellplatz	An der Esslinger Straße in Richtung Stadtbahnhaltestelle
nächste Tankstelle	SHELL: Erich-Herion-Straße 32, Fellbach TOTAL: Ohmstraße 25, Fellbach OMV: Esslinger Straße 136, Fellbach

Fellbach

Johanneskirche



Standort	Der Stellplatz befindet sich auf einer durch ein Hinweisschild "Carsharing" reservierten Fläche am Beginn der Pfarrer-Sturm-Straße (mit Sondergenehmigung).
Fahrzeugzugang	Das Fahrzeug verfügt über einen eingebauten Bordcomputer. Öffnung mit Zugangskarte direkt am Fahrzeug.
Verkehrsanbindung	Fellbach Lutherkirche: U-Bahn, Bus
nächste Tankstelle	SHELL: Erich-Herion-Straße 32, Fellbach TOTAL: Ohmstraße 25, Fellbach OMV: Esslinger Straße 136, Fellbach

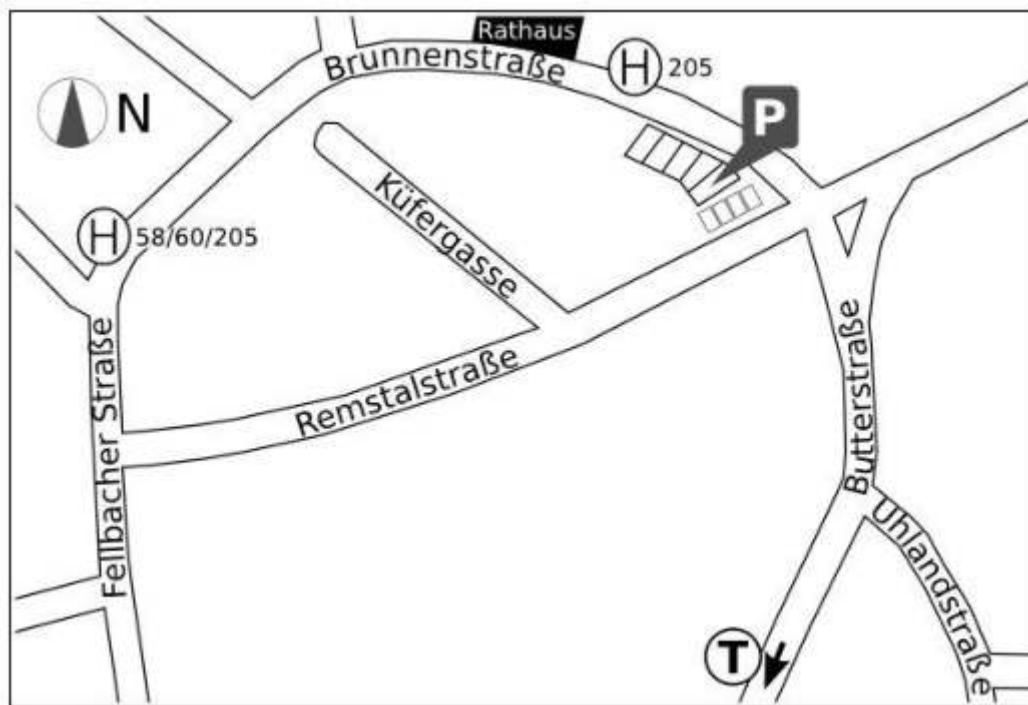
Fellbach

Maicklerstraße



Standort	Reservierter Stellplatz (ausgeschildert mit eingeschränktem Halteverbot - stadtmobil frei) am Beginn der Maicklerstraße. Erster Parkplatz vor der Kreuzung Bahnhofstraße, neben dem Gebäude Bahnhofstraße 134.
Fahrzeugzugang	Das Fahrzeug verfügt über einen eingebauten Bordcomputer. Öffnung mit Zugangskarte direkt am Fahrzeug.
Verkehrsanbindung	Wernerstraße: Bus Fellbach Bahnhof: S-Bahn
nächste Tankstelle	SHELL: Erich-Herion-Straße 32, Fellbach TOTAL: Ohmstraße 25, Fellbach JET, Schorndorfer Str. 37, Fellbach

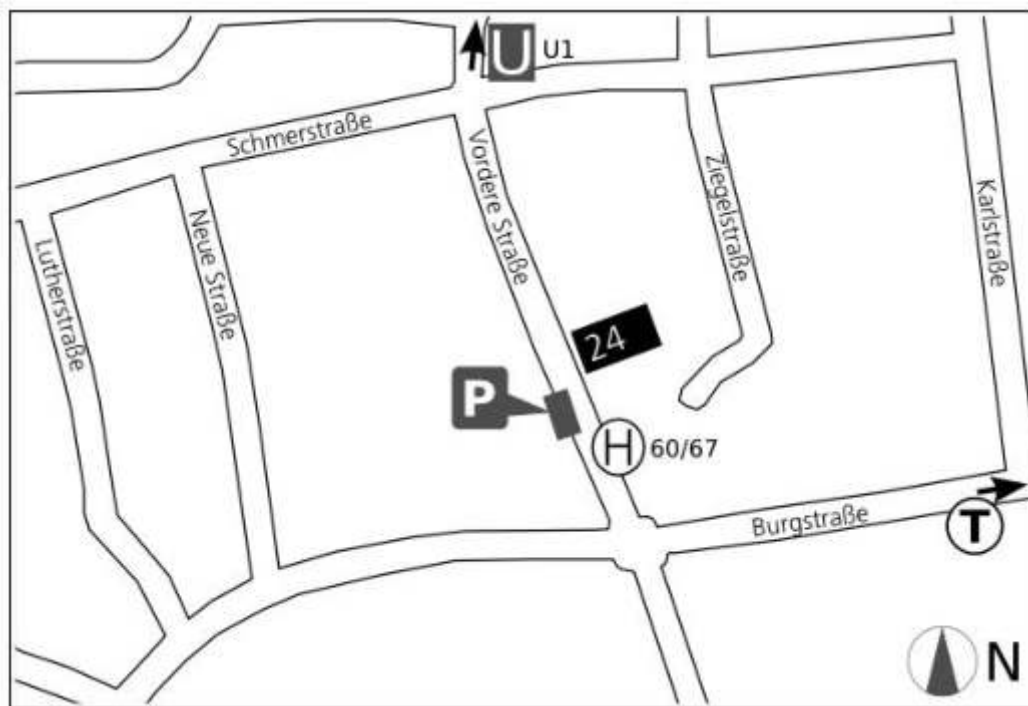
Fellbach

Schmiden
Rathaus

Standort	Markierter Stellplatz auf dem Parkplatz Brunnenstraße, Ecke Remstal-/Brunnenstraße. Gegenüber vom Rathaus neben dem Glascontainer.
Fahrzeugzugang	Das Fahrzeug verfügt über einen eingebauten Bordcomputer. Öffnung mit Zugangskarte direkt am Fahrzeug.
Verkehrsanbindung	Rathaus: Bus
nächste Tankstelle	ESSO: Gotthilf-Bayh-Straße 17, Fellbach-Schmiden SHELL: Erich-Herion-Straße 32, Fellbach TOTAL: Ohmstraße 25, Fellbach

Fellbach

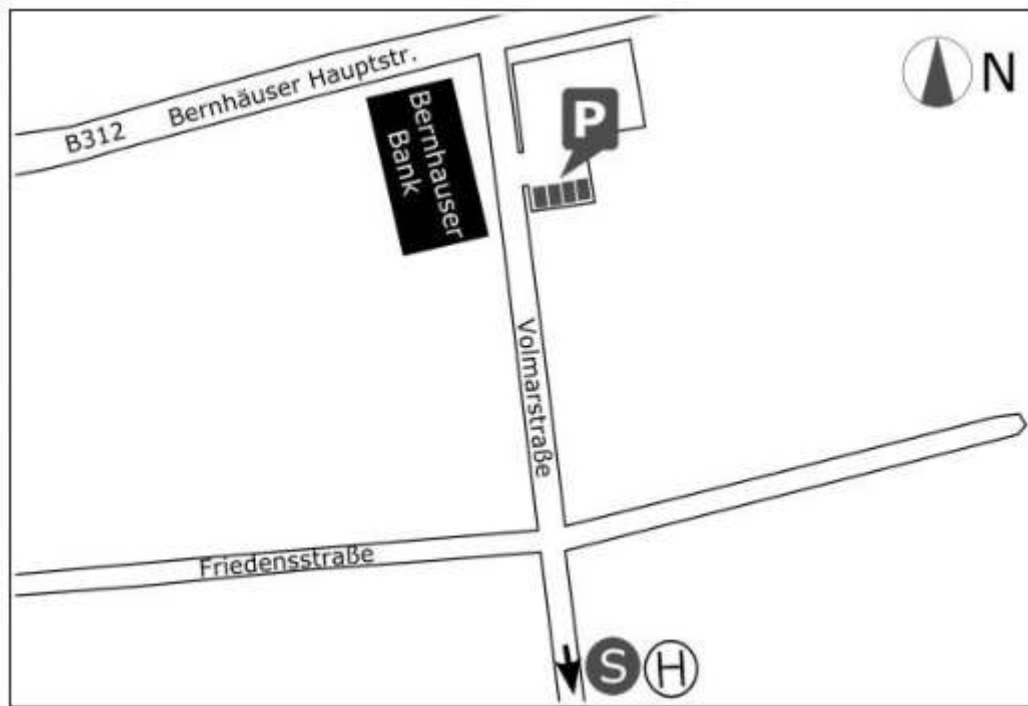
Vordere Straße



- Standort** Der mit einem Hinweisschild markierte Stellplatz befindet sich in der Vorderen Straße (Fahrtrichtung zum Kreisverkehr) etwas unterhalb der Bushaltestelle.
- Fahrzeugzugang** Das Fahrzeug verfügt über einen eingebauten Bordcomputer. Öffnung mit Zugangskarte direkt am Fahrzeug.
- Verkehrsanbindung** Kappelbergstraße: Bus
- nächste Tankstelle** OMV: Esslinger Straße 136, Fellbach
SHELL: Erich-Herion-Straße 32, Fellbach
TOTAL: Ohmstraße 25, Fellbach

Filderstadt

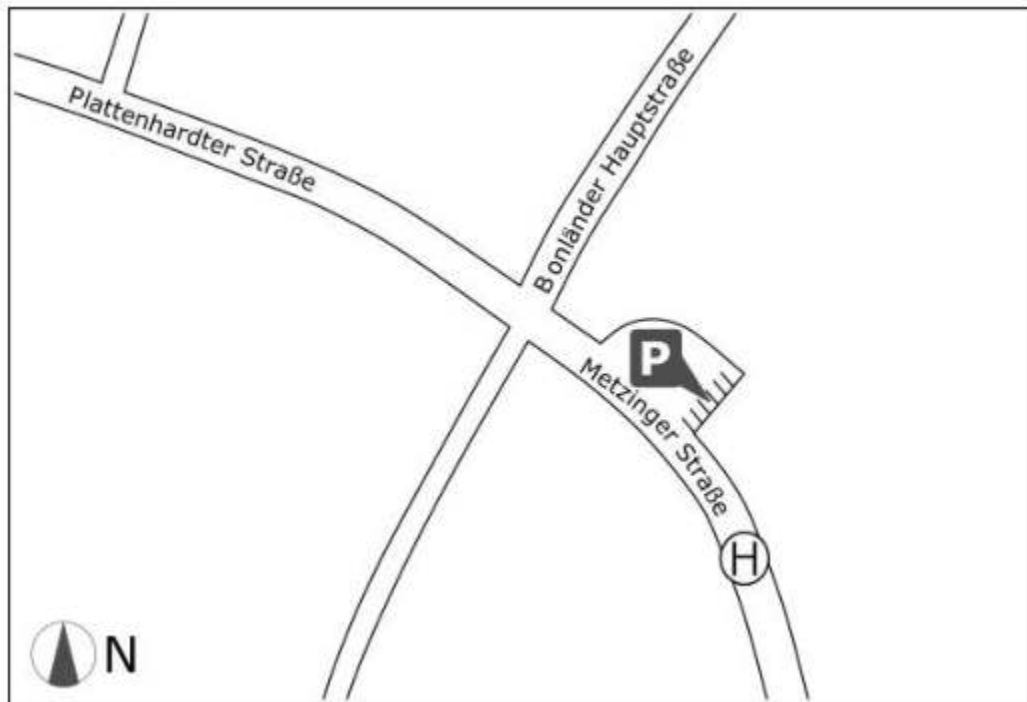
Bahnhof Filderstadt



Standort	Die markierten Stellplätze befinden sich auf dem geschotterten Parkplatz in der Volmarstraße 1 (gegenüber der Bernhäuser Bank).
Fahrzeugzugang	Die Fahrzeuge verfügen über einen eingebauten Bordcomputer. Öffnung mit Zugangskarte direkt am Fahrzeug.
Verkehrsanbindung	Filderstadt Bahnhof: S-Bahn, Bus
nächste Tankstelle	SHELL: Echterdinger Straße 100, Filderstadt-Bernhausen
Kindersitze	Kindersitze vor Ort (15-36 kg), Schlüssel für die Box am Fahrzeugschlüssel. Vorherige Buchung notwendig.

Filderstadt

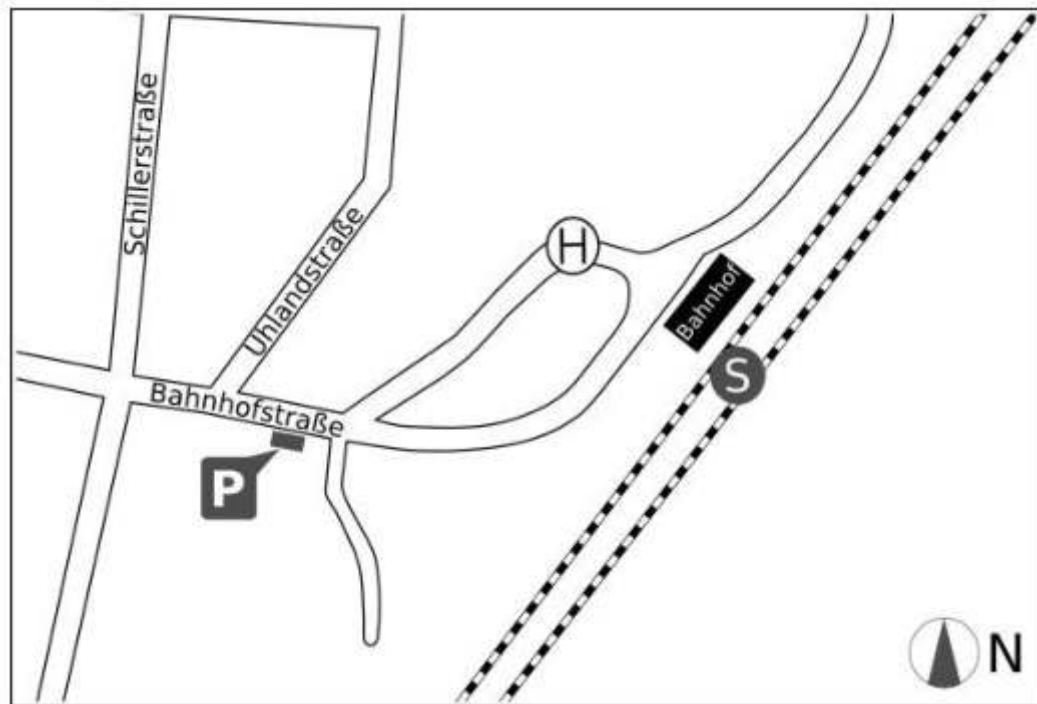
Bonlanden Hauptstraße



Standort	Markierter Stellplatz in der Metzinger Straße 5, links neben den Taxiständen.
Fahrzeugzugang	Das Fahrzeug verfügt über einen eingebauten Bordcomputer. Öffnung mit Zugangskarte direkt am Fahrzeug.
Verkehrsanbindung	Bonlanden Hauptstraße: Bus Bonlanden Markstraße: Bus
nächste Tankstelle	SHELL: Echterdinger Straße 100, Filderstadt-Bernhausen ESSO: Bonländer Hauptstraße 132, Filderstadt-Bonlanden

Gärtringen

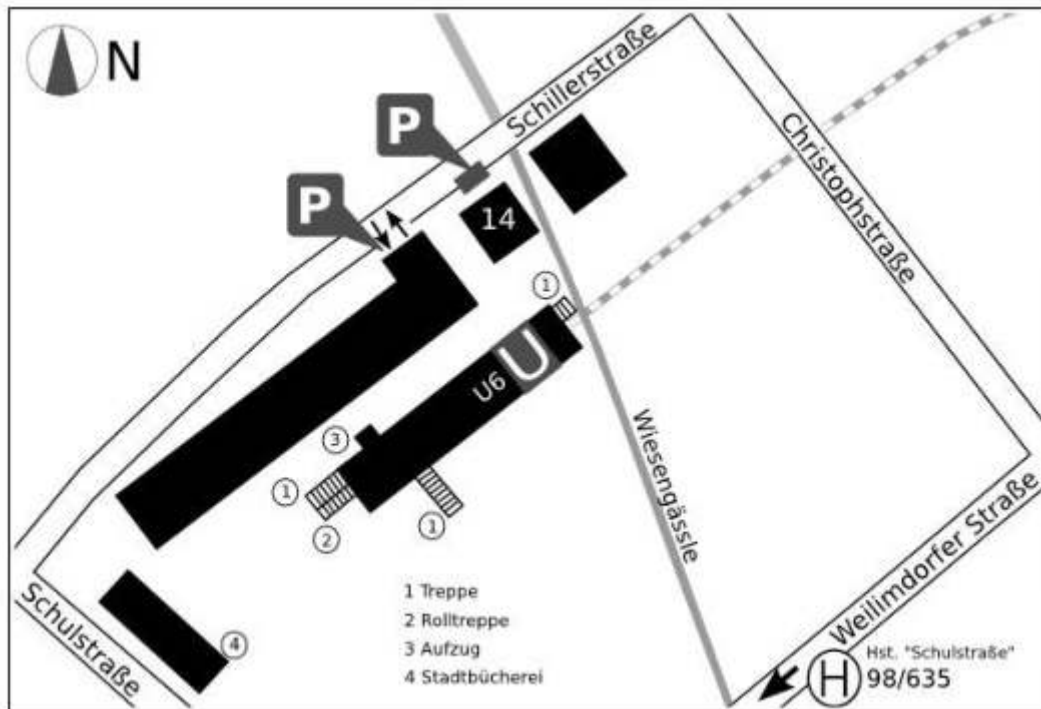
Bahnhof



Standort	Markierter Stellplatz in der Bahnhofstraße am Bahnhof.
Fahrzeugzugang	Das Fahrzeug verfügt über einen eingebauten Bordcomputer. Öffnung mit Zugangskarte direkt am Fahrzeug.
Verkehrsanbindung	Gärtringen Bahnhof: S-Bahn, Bus
Fahrradstellplatz	Am Bahnhof
nächste Tankstelle	5-24h, Sa 7-24h, So 8-24h: TOTAL, Böblinger Str. 8, Gärtringen, Tel. 07034 285065

Gerlingen

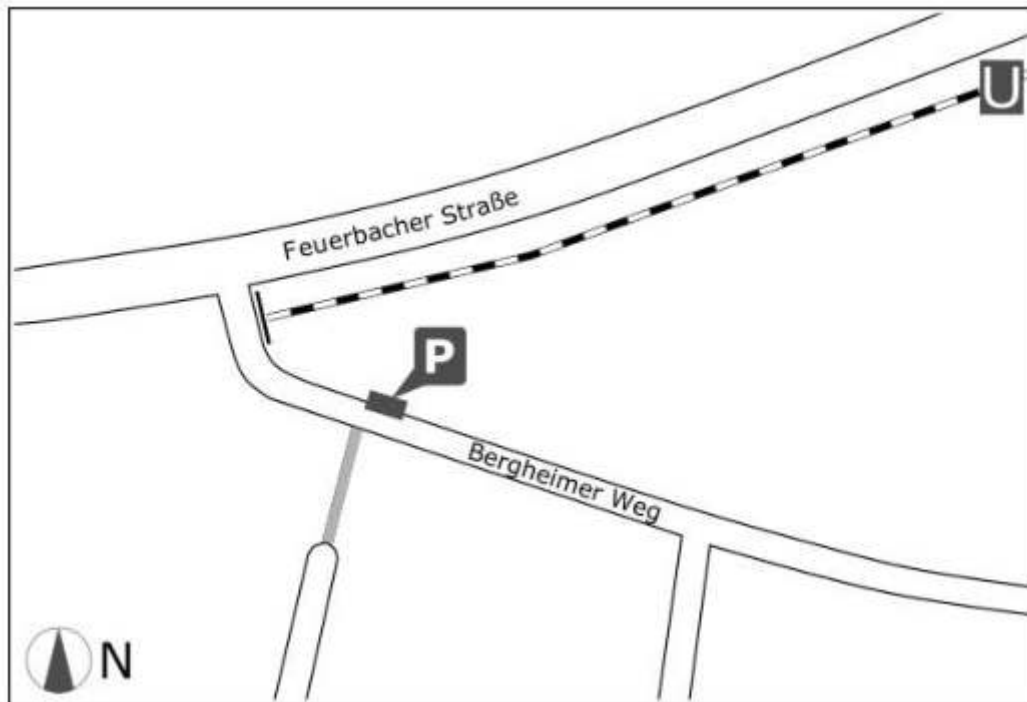
Schillerstraße



Standort	Der markierte Stellplatz für den Opel Astra befindet sich am Straßenrand vor dem Haus Schillerstraße 14. Der Stellplatz für den Opel Corsa ist in der Tiefgarage „Schillerstraße“, Zugang über die Einfahrt rechts vom oberirdischen Stellplatz.
Fahrzeugzugang	Die Fahrzeuge verfügen über einen eingebauten Bordcomputer. Öffnung mit Zugangskarte direkt am Fahrzeug.
Besonderheiten	Sollten die Stellplätze belegt sein oder aus anderen Gründen nicht nutzbar, suchen Sie bitte einen Ausweichstellplatz in der gleichen Straße oder in der Tiefgarage. Es darf auch auf parkscheinpflichtigen Plätzen der Stadt Gerlingen geparkt werden. Bitte nur auf nicht ausgeschilderten Stellplätzen parken und der Buchungszentrale Bescheid geben!
Verkehrs- anbindung	Gerlingen: U-Bahn Schulstraße: Bus
nächste Tankstelle	ARAL: Weilimdorfer Straße 25, Gerlingen

Gerlingen

Gerlingen Siedlung

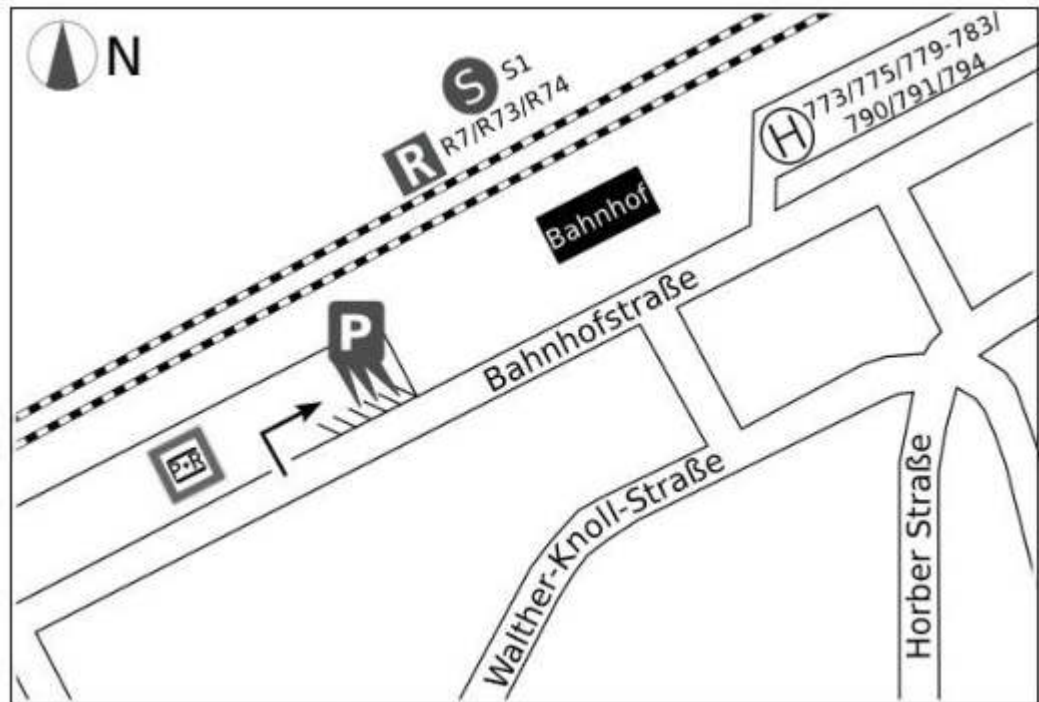


Standort	Der markierte Stellplatz befindet sich im Bergheimer Weg gegenüber der Hausnummer 6.
Fahrzeugzugang	Das Fahrzeug verfügt über einen eingebauten Bordcomputer. Öffnung mit Zugangskarte direkt am Fahrzeug.
Verkehrsanbindung	Gerlingen Siedlung: U-Bahn
nächste Tankstelle	ARAL: Weilimdorfer Straße 25, Gerlingen

Herrenberg

Bahnhof

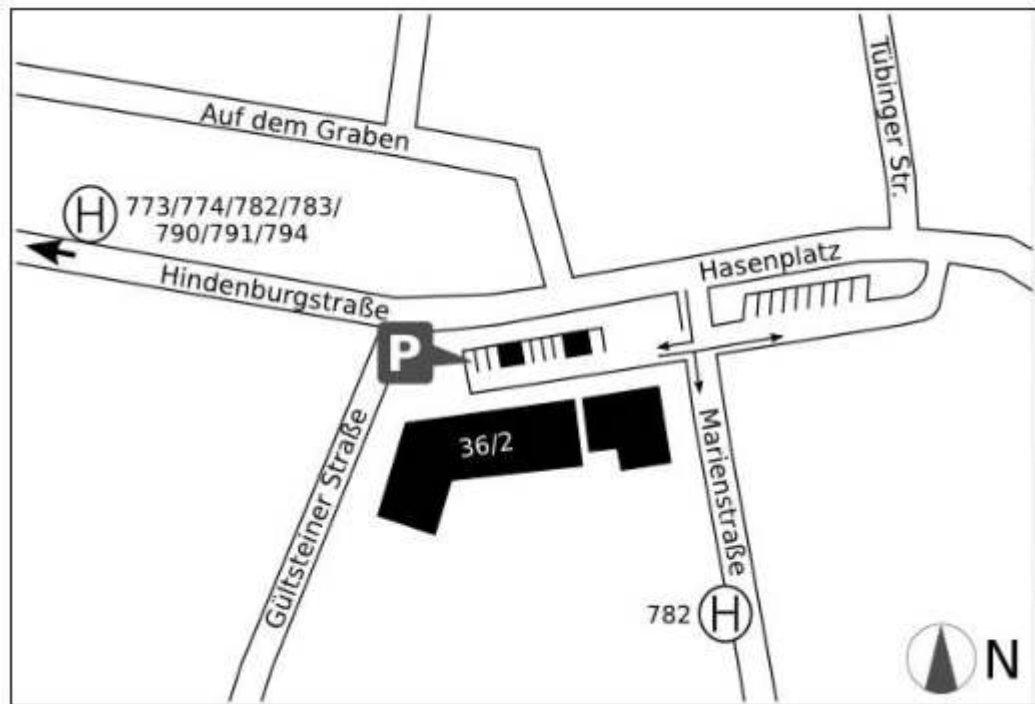
P+R-Anlage Süd



Standort	Markierte Stellplätze auf dem P+R-Parkplatz Süd am Herrenberger Bahnhof. Direkt bei den Fahrradständern.
Fahrzeugzugang	Die Fahrzeuge verfügen über einen eingebauten Bordcomputer. Öffnung mit Zugangskarte direkt am Fahrzeug.
Besonderheiten	Falls Stellplatz durch Fremdparker belegt ist, bitte Fahrzeug auf dem P+R-Platz parken und Standort der Buchungszentrale melden.
Verkehrs-anbindung	Bahnhof: Regionalbahn, S-Bahn, Bus
nächste Tankstelle	24h: ARAL, Stuttgarter Str. 43, Tel. 07032 243 66 Mo-Fr 6-22.30h, Sa-So 7-22.30: SHELL, Tübinger Str. 71, Tel. 07032 50 88 12

Herrenberg

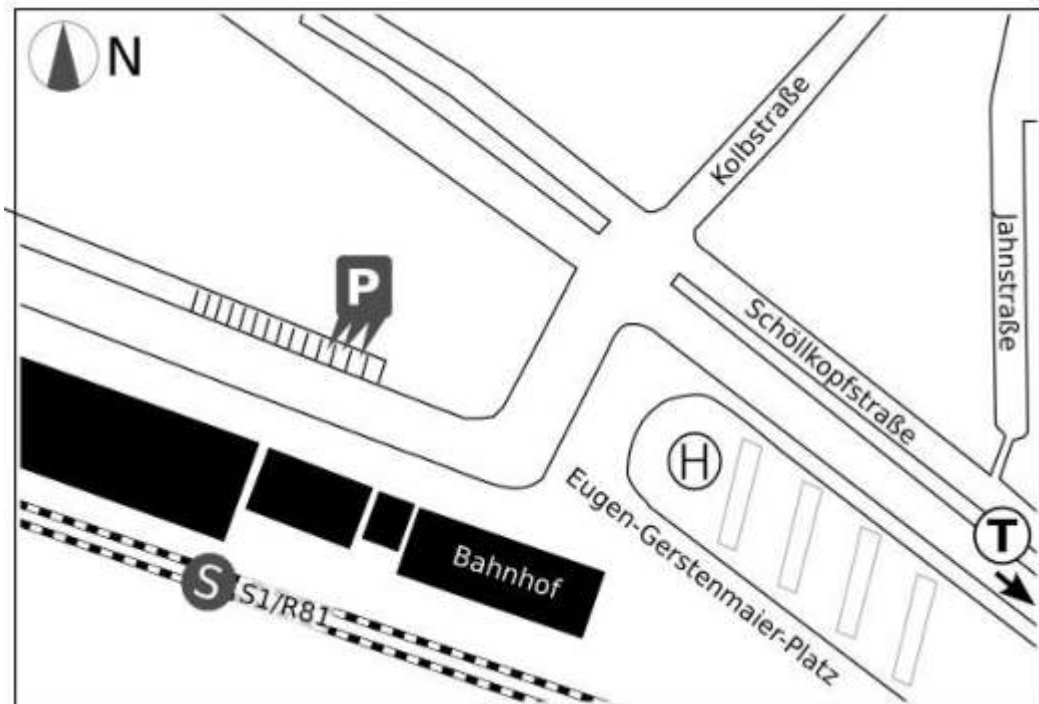
Hasenplatz



Standort	Markierter Stellplatz auf Parkstreifen vor Wohngebäude Hindenburgstraße 36/2, Ein- und Ausfahrt über Marienstraße.
Fahrzeugzugang	Das Fahrzeug verfügt über einen eingebauten Bordcomputer. Öffnung mit Zugangskarte direkt am Fahrzeug.
Verkehrsanbindung	Mariengarage: Bus Hindenburgstr.: Bus Bahnhof (10 min zu Fuß): Regionalbahn, S-Bahn, Bus
nächste Tankstelle	24h: ARAL, Stuttgarter Str. 43, Tel. 07032 243 66 Mo-Fr 6-22.30h, Sa-So 7-22.30: SHELL, Tübinger Str. 71, Tel. 07032 50 88 12

Kirchheim (Teck)

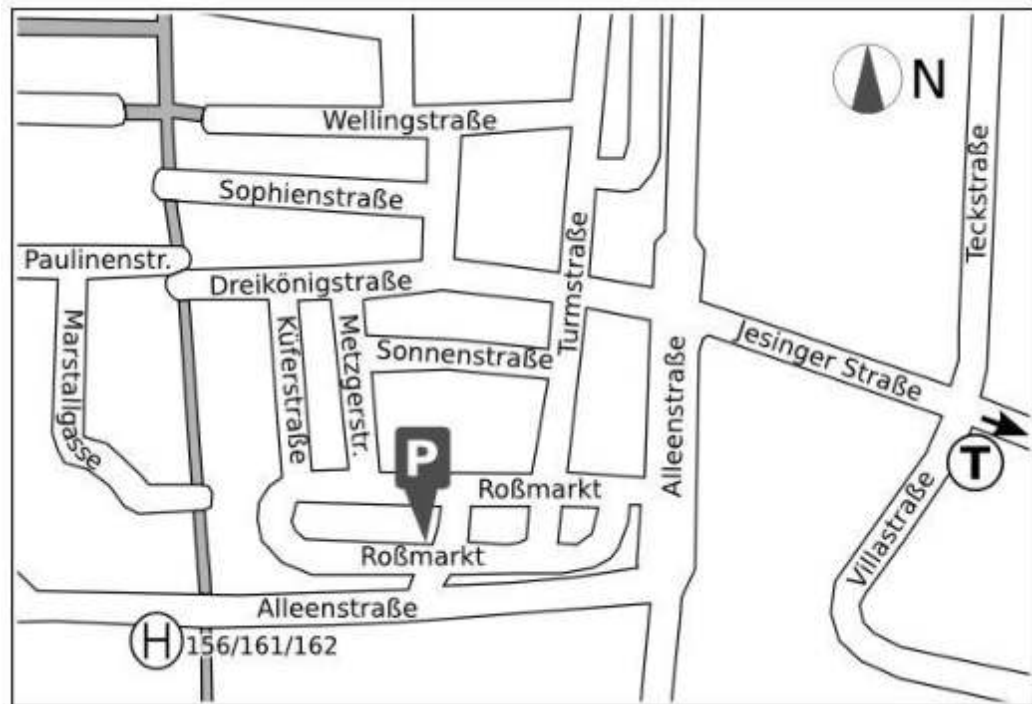
Bahnhof



Standort	Die Fahrzeuge stehen auf markierten Stellplätzen gegenüber vom Bahnhof.
Fahrzeugzugang	Die Fahrzeuge verfügen über einen eingebauten Bordcomputer. Öffnung mit Zugangskarte direkt am Fahrzeug.
Besonderheiten	Fahrzeuge nicht auf dem Behinderten- oder Ford CarSharing Parkplatz abstellen.
Verkehrs- anbindung	Kirchheim unter Teck Bahnhof: Regionalbahn, S-Bahn, Bus
nächste Tankstelle	Agip, Stuttgarter Str. 144, Kirchheim, Tel: 07021 3054 RAN, Schöllkopfstr. 121, Kirchheim, Tel: 07021 4829622
Fahrrad- stellplatz	Fahrradstation im "Zentrum am Bahnhof".

Kirchheim (Teck)

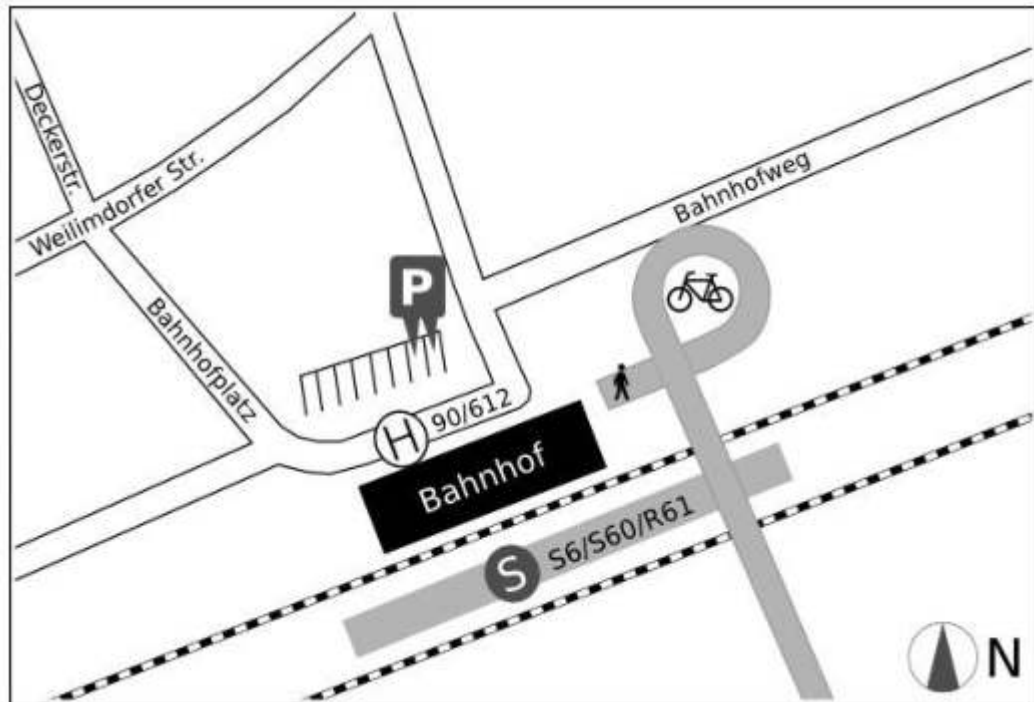
Roßmarkt



Standort	Das Fahrzeug steht auf einem gekennzeichneten Parkplatz. Einfahrt über die Alleenstraße.
Fahrzeug- zugang	Das Fahrzeug verfügt über einen eingebauten Bordcomputer. Öffnung mit Zugangskarte direkt am Fahrzeug.
Verkehrs- anbindung	Rossmarkt: Bus
nächste Tankstelle	OMV, Jesinger Str. 50, Kirchheim, Tel: 07021 28 48 RAN, Schöllkopfstr. 121, Kirchheim, Tel: 07021 48 29 622

Korntal-Münchingen

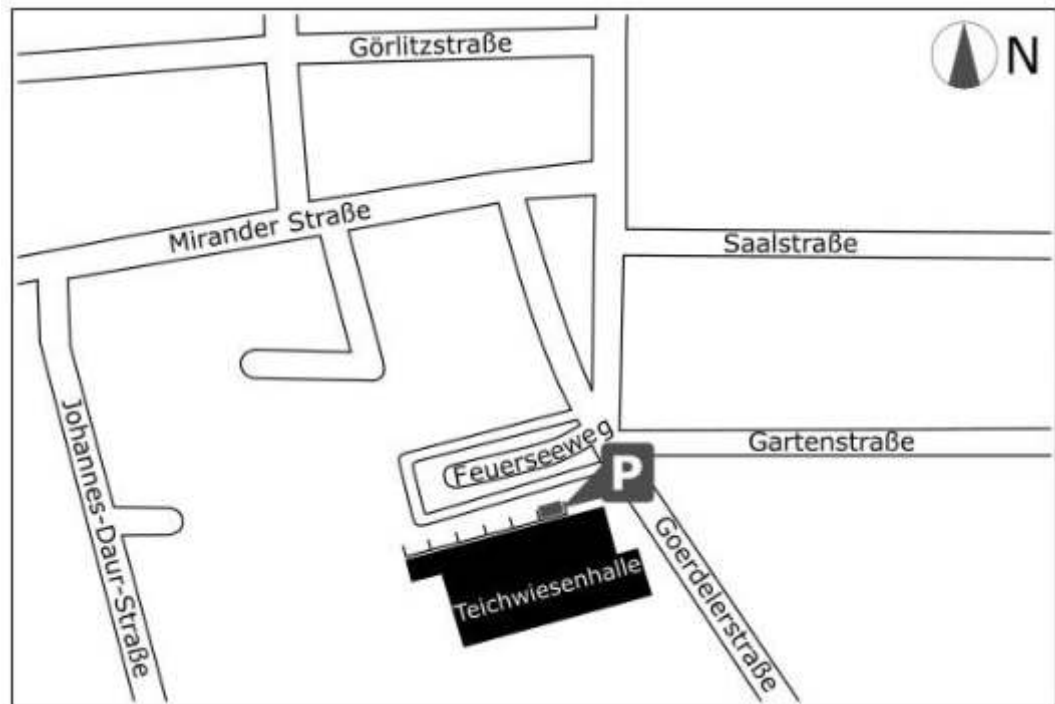
Bahnhof Korntal



Standort	Feste, markierte Stellplätze auf der dem Bahnhof gegenüberliegenden Straßenseite. Stellplätze ganz rechts.
Fahrzeugzugang	Die Fahrzeuge verfügen über einen eingebauten Bordcomputer. Öffnung mit Zugangskarte direkt am Fahrzeug.
Verkehrs- anbindung	Korntal Bahnhof: Regionalbahn (Strohäubahn), S-Bahn, Bus
nächste Tankstelle	SHELL, Zuffenhauser Str. 49
Fahrrad- stellplatz	Direkt am Bahnhof beim Fußgängersteg.

Korntal-Münchingen

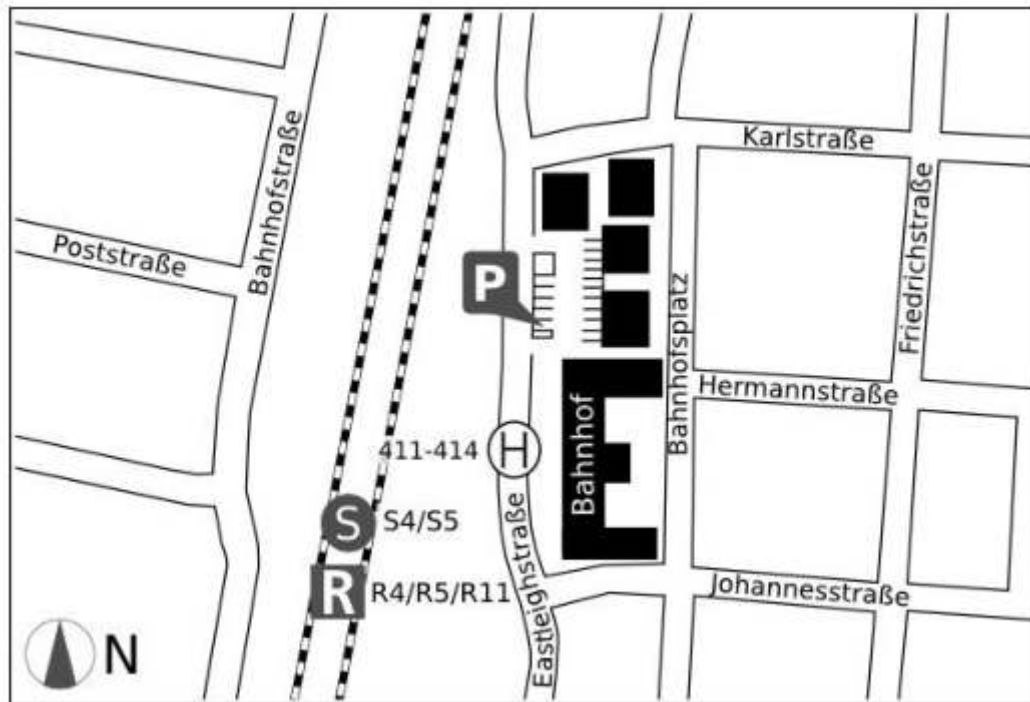
Korntal Zentrum (Teichwiesenhalle)



Standort	Markierter Stellplatz an der Teichwiesenhalle im Feuerseeweg 1 – 3.
Fahrzeug- zugang	Das Fahrzeug verfügt über einen eingebauten Bordcomputer. Öffnung mit Zugangskarte direkt am Fahrzeug.
Besonder- heiten	Die Zufahrt zum Stellplatz erfolgt über die Goerdelerstraße (EDEKA Parkplatz).
Verkehrs- anbindung	Korntal Bahnhof: Regionalbahn (Strohgäubahn), S-Bahn, Bus
nächste Tankstelle	SHELL, Zuffenhauser Str. 49

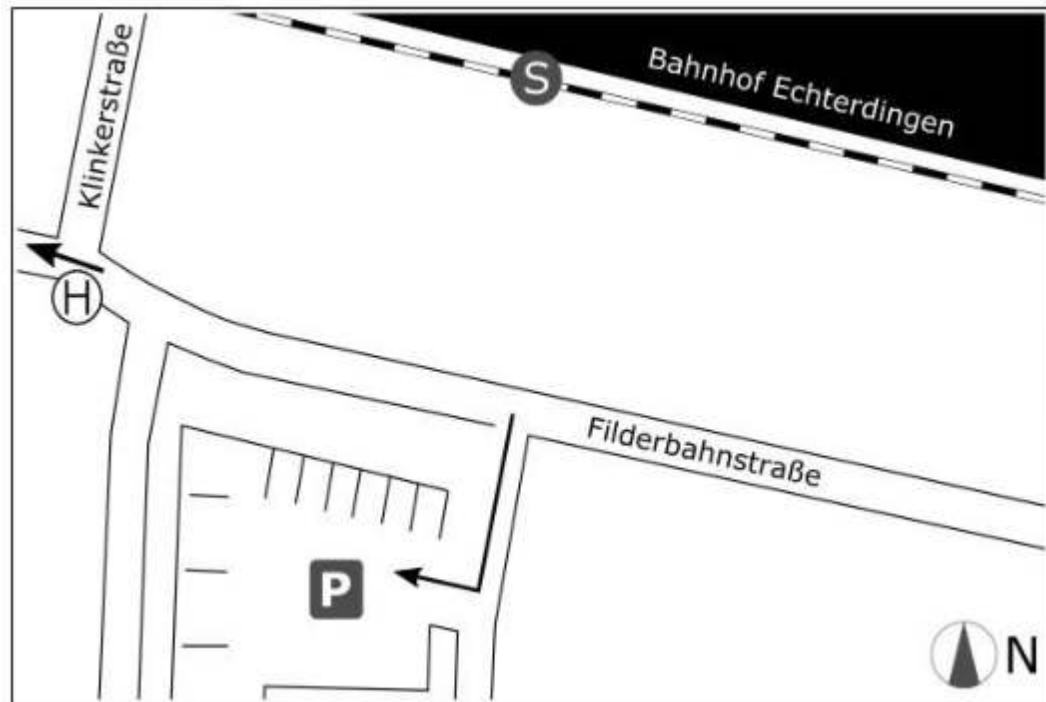
Kornwestheim

Bahnhof



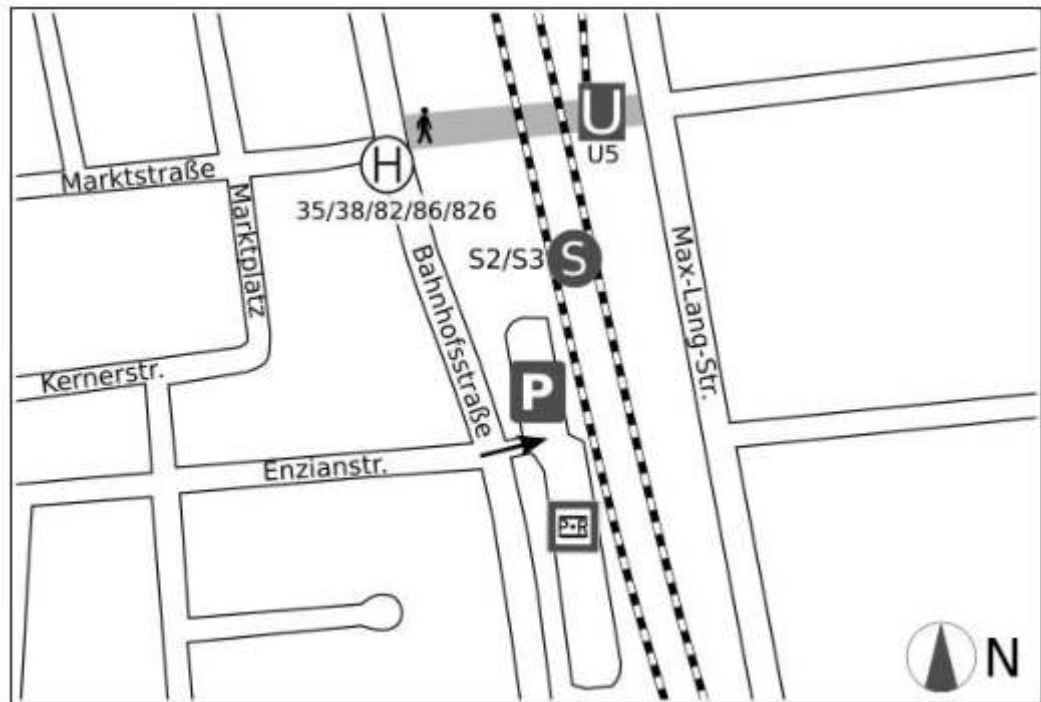
- Standort Markierter Stellplatz auf dem Parkplatz hinter dem Bahnhofsgebäude (Zufahrt über die Eastleighstraße).
- Fahrzeugzugang Das Fahrzeug verfügt über einen eingebauten Bordcomputer. Öffnung mit Zugangskarte direkt am Fahrzeug.
- Verkehrsanbindung Bahnhof Kornwestheim: Regionalbahn, S-Bahn, Bus
- nächste Tankstelle ARAL, Rosenstr. 1, 70806 Kornwestheim

Leinfelden-Echterdingen Echterdingen Bahnhof



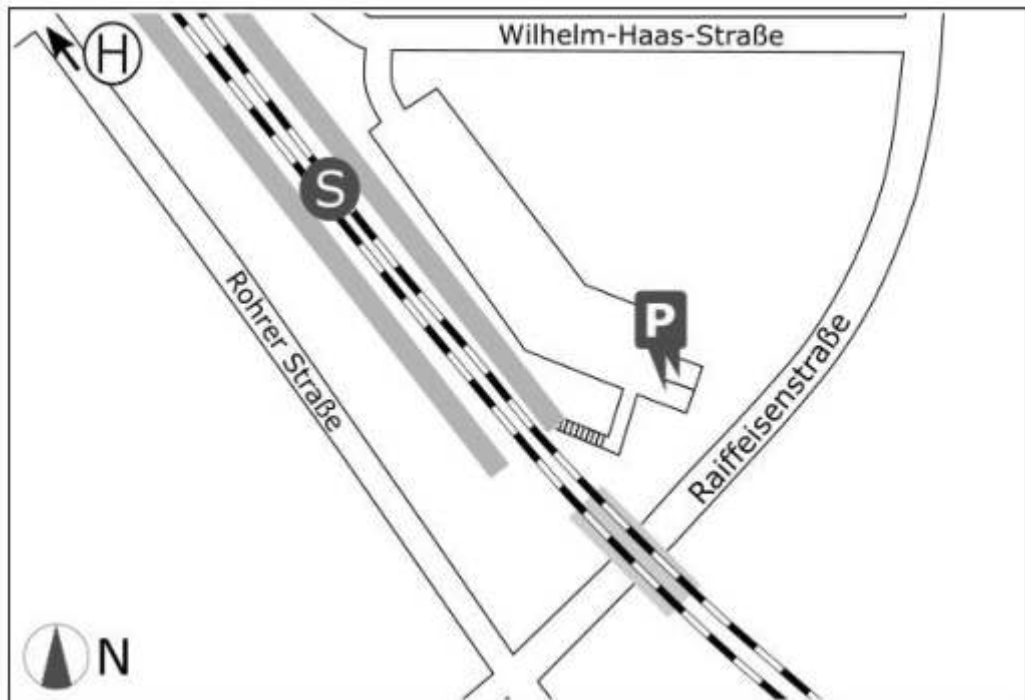
- Standort Die Fahrzeuge stehen auf dem Hof der Schreinerei Klein in der Filderbahnstraße 14.
- Fahrzeugzugang Die Fahrzeuge verfügen über einen eingebauten Bordcomputer. Öffnung mit Zugangskarte direkt am Fahrzeug.
- Verkehrs-anbindung Echterdingen Bahnhof: S-Bahn, Bus

Leinfelden-Echterdingen Leinfelden Bahnhof (P+R)



- Standort** Auf dem P+R-Parkplatz des Leinfeldener Bahnhofs in der Bahnhofstraße. Von der S-Bahn bzw. U-Bahn kommend, Richtung Ausgang Stadtmitte/Busbahnhof gehen, vor dem Busbahnhof links halten, entlang der Bahnhofstraße zum Stellplatz.
- Fahrzeugzugang** Die Fahrzeuge verfügen über einen eingebauten Bordcomputer. Öffnung mit Zugangskarte direkt am Fahrzeug.
- Verkehrsanbindung** Leinfelden Bahnhof: S-Bahn, U-Bahn, Bus
- Fahrradstellplatz** Überdachter Stellplatz direkt vor P+R-Parkplatz

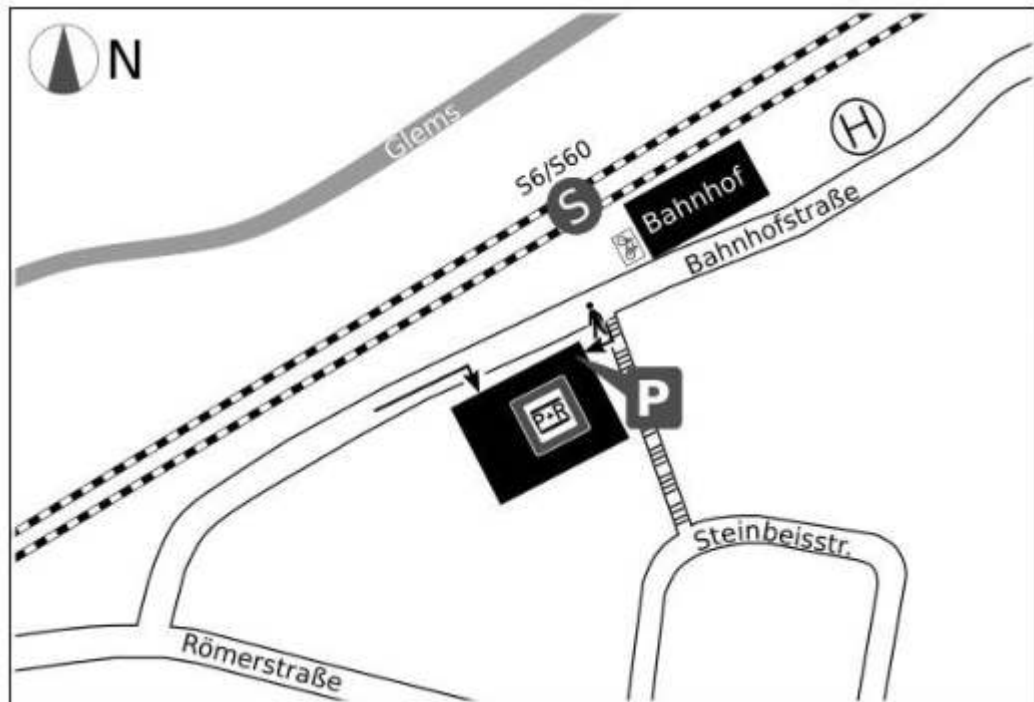
Leinfelden-Echterdingen Oberaichen Bahnhof



- | | |
|-------------------|--|
| Standort | Markierte Stellplätze auf dem Park & Ride Stellplatz am Bahnhof Oberaichen. |
| Fahrzeugzugang | Die Fahrzeuge verfügen über einen eingebauten Bordcomputer. Öffnung mit Zugangskarte direkt am Fahrzeug. |
| Verkehrsanbindung | Oberaichen Bahnhof: S-Bahn, Bus |

Leonberg

Leonberg Bahnhof



Standort	Markierte Stellplätze im Erdgeschoss des P+R-Parkhauses in der Bahnhofstraße. Die Stellplätze sind gleich beim ebenerdigen Eingang von der Bahnhofstraße.
Fahrzeugzugang	Die Fahrzeuge verfügen über einen eingebauten Bordcomputer. Öffnung mit Zugangskarte direkt am Fahrzeug.
Verkehrsanbindung	Leonberg Bahnhof: S-Bahn, Bus
nächste Tankstelle	Mo-Fr 6-22h, Sa 6.30-22h, So 8-22h: ARAL, Berliner Straße 52/1, Leonberg; Tel. 07152 3378579 6-22h: SHELL, Leonberger Straße 38, Leonberg; Tel. 07152 43027

Ludwigsburg

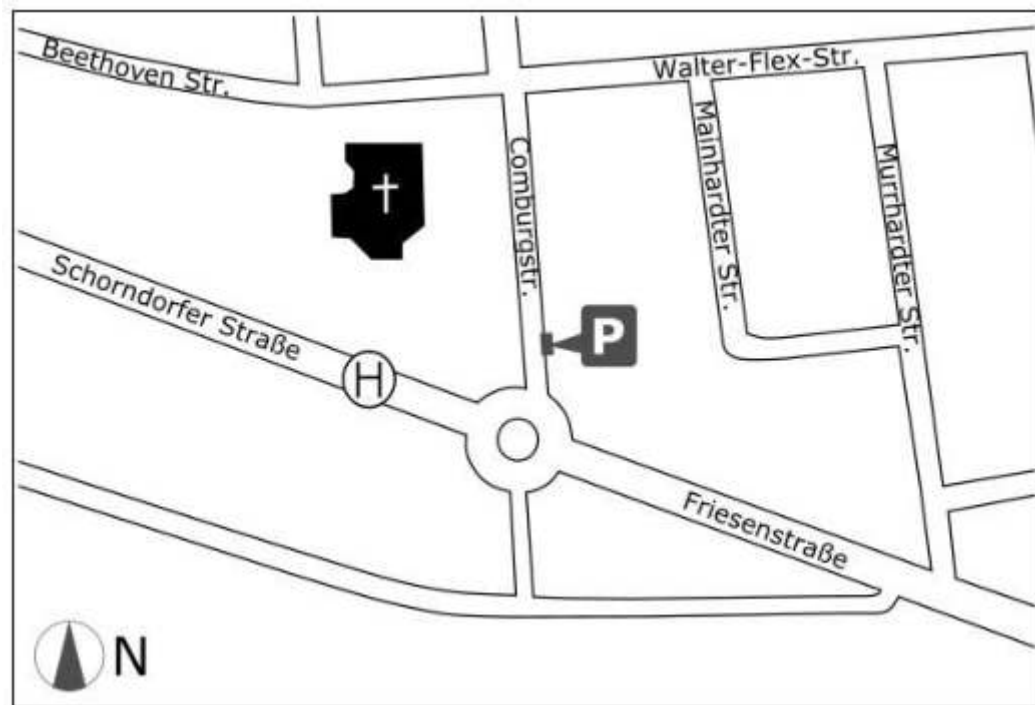
Arsenalplatz



- | | |
|------------------------|---|
| Standort | Die Station befindet sich auf dem Arsenalplatz an der Ecke Arsenalstraße/Wilhelmstraße. Die Stellplätze sind durch Schilder gekennzeichnet. |
| Fahrzeugzugang | Die Fahrzeuge verfügen über einen eingebauten Bordcomputer. Öffnung mit Zugangskarte direkt am Fahrzeug. |
| Verkehrs-
anbindung | Arsenalplatz: Bus
Ludwigsburg Bahnhof: Regionalbahn, S-Bahn, Bus |
| nächste
Tankstelle | 24h: Shell, Stuttgarter Str. 70, Ludwigsburg
24h: ARAL, Schwieberdinger Str. 70, Ludwigsburg
24h: ARAL, Friedrichstraße 160, Ludwigsburg, Tel. 07141 89 04 54 |

Ludwigsburg

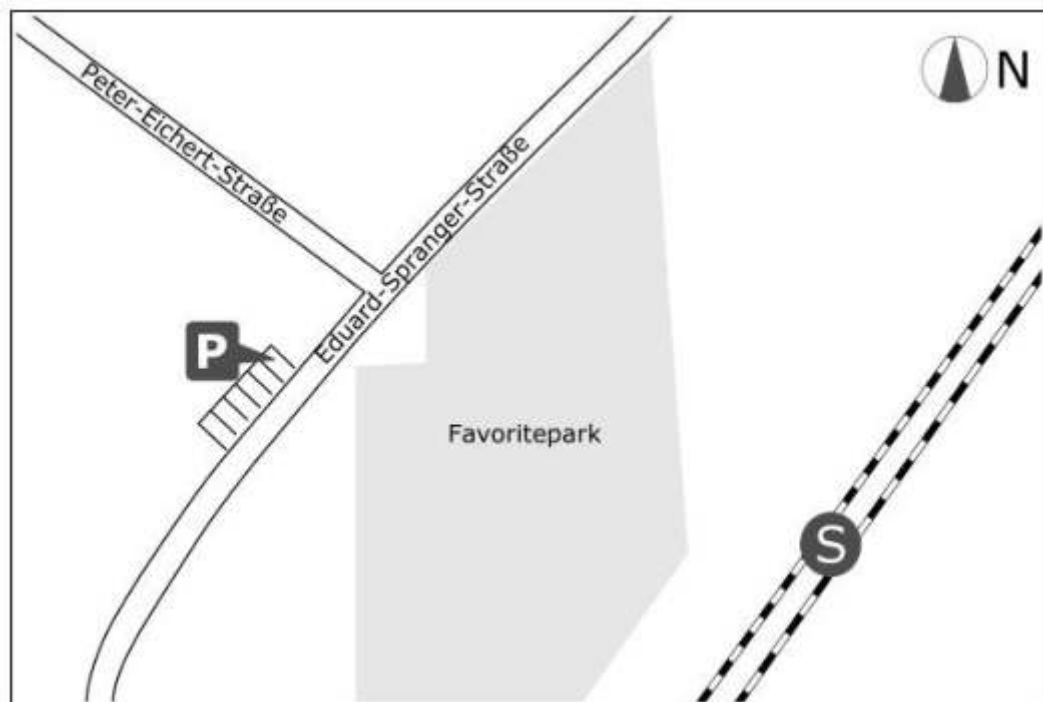
Comburgstraße



Standort	Die Fahrzeuge stehen auf markierten Stellplätzen in der Comburgstraße direkt nach dem Kreisverkehr (Schorndorfer Straße/Comburgstraße/Friesenstraße)
Fahrzeugzugang	Die Fahrzeuge verfügen über einen eingebauten Bordcomputer. Öffnung mit Zugangskarte direkt am Fahrzeug.
Verkehrs-anbindung	Comburgstraße: Bus
nächste Tankstelle	24h: Shell, Stuttgarter Str. 70, Ludwigsburg 24h: ARAL, Friedrichstraße 160, Ludwigsburg, Tel. 07141 89 04 54 AGIP, Friesenstr. 38, Ludwigsburg

Ludwigsburg

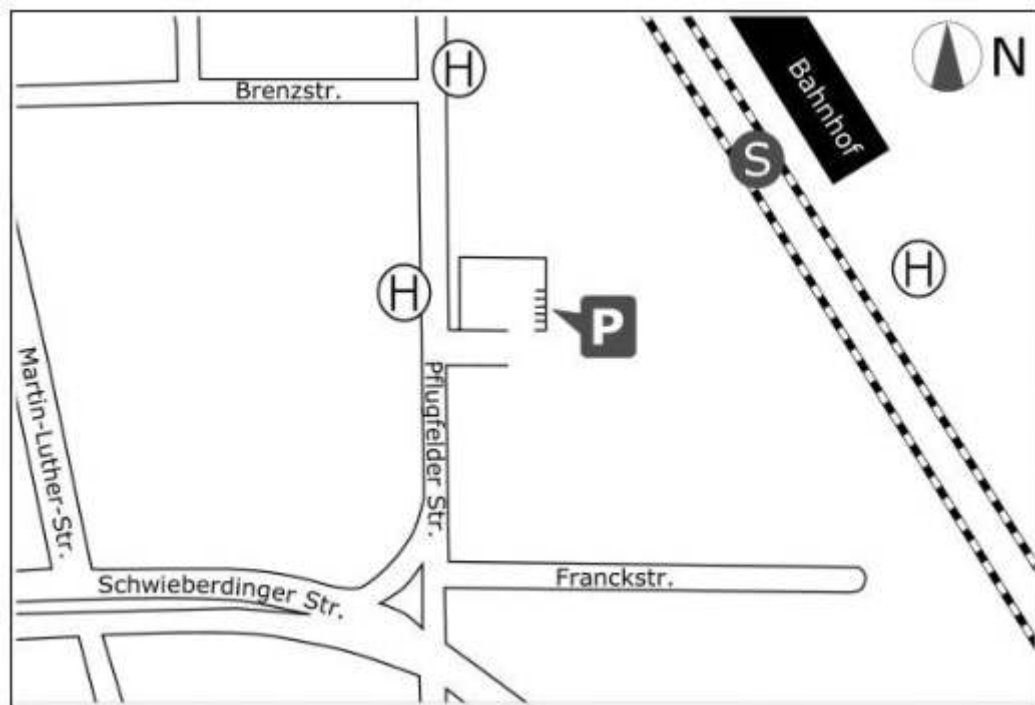
Favoritepark



Standort	Das Fahrzeug steht auf einem markierten Stellplatz in der Eduard-Spranger-Straße vor Gebäude Peter-Eichert-Straße 1.
Fahrzeugzugang	Das Fahrzeug verfügt über einen eingebauten Bordcomputer. Öffnung mit Zugangskarte direkt am Fahrzeug.
Verkehrs-anbindung	Favoritepark: S-Bahn
nächste Tankstelle	24h: Shell, Stuttgarter Str. 70, Ludwigsburg 24h: ARAL, Friedrichstraße 160, Ludwigsburg, Tel. 07141 89 04 54 AGIP, Friesenstr. 38, Ludwigsburg

Ludwigsburg

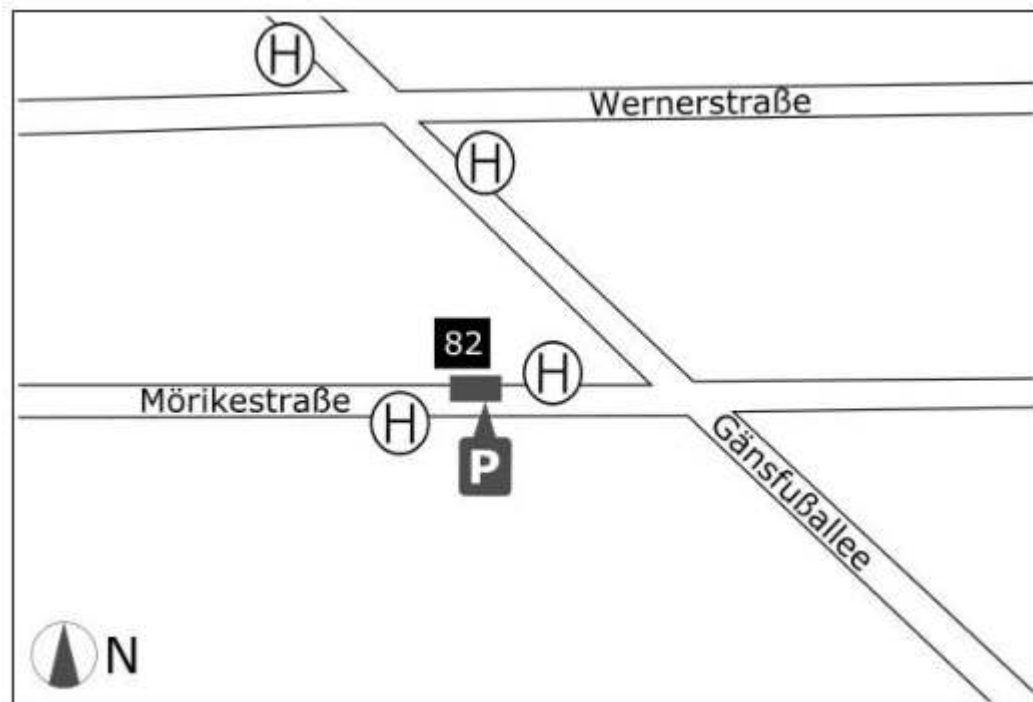
Franckareal/ Pflugfelder Straße



- | | |
|--------------------|--|
| Standort | Die Fahrzeuge befinden sich in der Pflugfelder Straße auf dem Gelände der ehemaligen Unifranck Lebensmittelwerke. Einfahrt Pflugfelder Straße gegenüber der MHP Arena. |
| Fahrzeugzugang | Die Fahrzeuge verfügen über einen eingebauten Bordcomputer. Öffnung mit Zugangskarte direkt am Fahrzeug. |
| Verkehrsanbindung | Ludwigsburg Bahnhof: Regionalbahn, S-Bahn, Bus |
| nächste Tankstelle | 24h: Shell, Stuttgarter Str. 70, Ludwigsburg
24h: ARAL, Schwieberdinger Str. 70, Ludwigsburg
24h: ARAL, Friedrichstraße 160, Ludwigsburg, Tel. 07141 89 04 54 |

Ludwigsburg

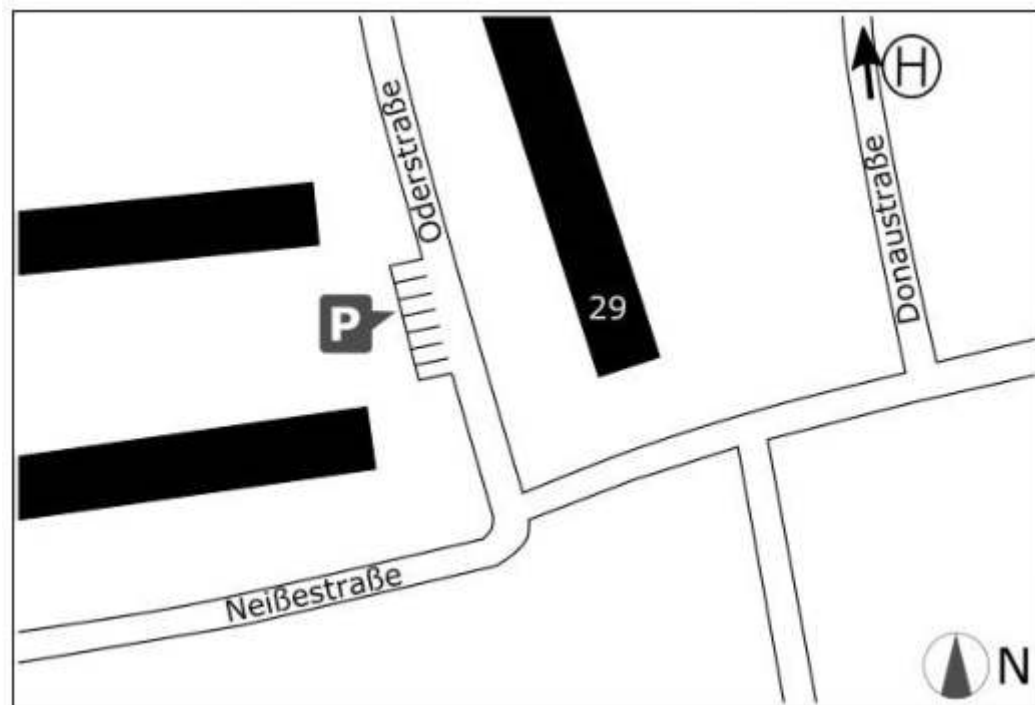
Gänsfußallee



- Standort Das Fahrzeug befindet sich in der Mörikestraße auf einem gekennzeichneten Stellplatz vor Hausnummer 82.
- Fahrzeugzugang Das Fahrzeug verfügt über einen eingebauten Bordcomputer. Öffnung mit Zugangskarte direkt am Fahrzeug.
- Verkehrs-anbindung Gänsfußallee: Bus
- nächste Tankstelle 24h: Shell, Stuttgarter Str. 70, Ludwigsburg
24h: ARAL, Schwieberdinger Str. 70, Ludwigsburg
24h: ARAL, Friedrichstraße 160, Ludwigsburg, Tel. 07141 89 04 54

Ludwigsburg

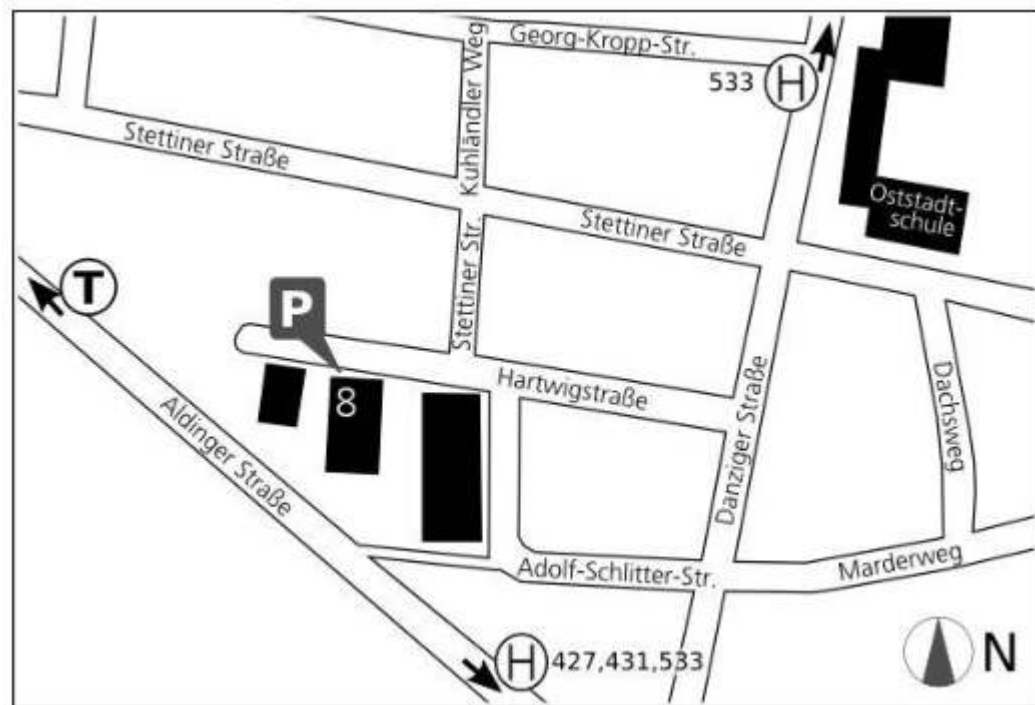
Grünbühl Oderstraße



Standort	Gekennzeichnete Stellplätze in der Parkbucht gegenüber Oderstraße Hausnummer 29.
Fahrzeugzugang	Die Fahrzeuge verfügen über einen eingebauten Bordcomputer. Öffnung mit Zugangskarte direkt am Fahrzeug.
Verkehrsanbindung	Grünbühl Netzestraße: Bus
nächste Tankstelle	24h: ARAL, Friedrichstraße 160, Ludwigsburg, Tel. 07141 89 04 54

Ludwigsburg

Hartwigstraße



- | | |
|------------------------|---|
| Standort | Das Fahrzeug befindet sich in der Hartwigstraße 8 auf einem gekennzeichneten Stellplatz. |
| Fahrzeugzugang | Das Fahrzeug verfügt über einen eingebauten Bordcomputer. Öffnung mit Zugangskarte direkt am Fahrzeug. |
| Verkehrs-
anbindung | Rotbäumlesfeld: Bus
Aldinger Straße: Bus |
| nächste
Tankstelle | 24h: Shell, Stuttgarter Str. 70, Ludwigsburg
24h: ARAL, Schwieberdinger Str. 70, Ludwigsburg
24h: ARAL, Friedrichstraße 160, Ludwigsburg, Tel. 07141 89 04 54 |

Ludwigsburg

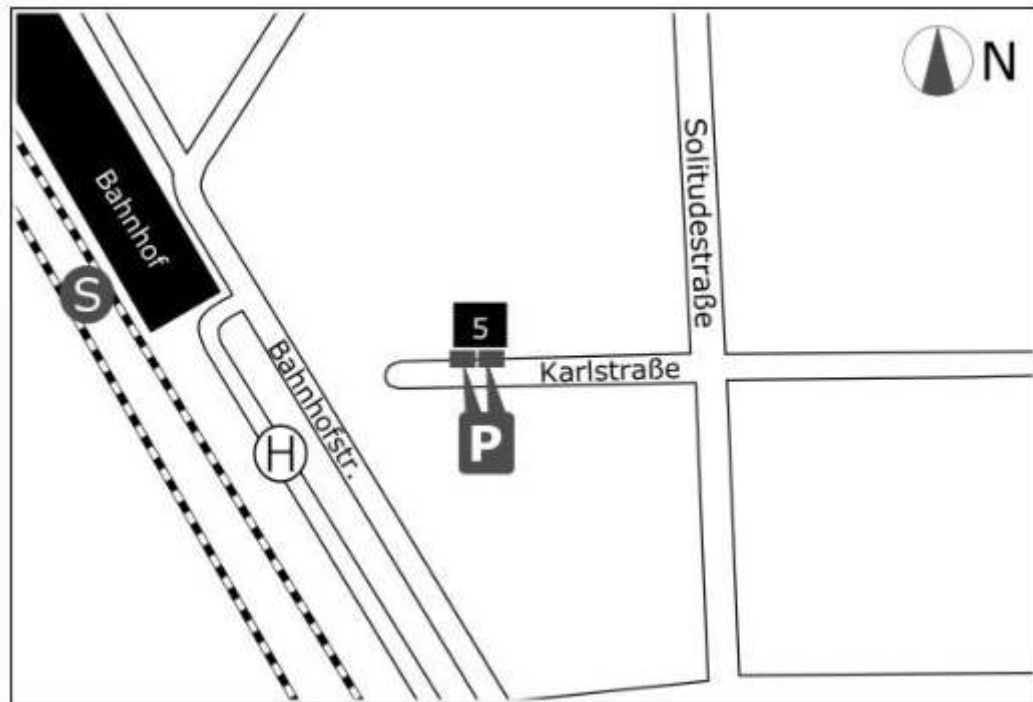
Hohenzollernstraße



- | | |
|------------------------|---|
| Standort | Das Fahrzeug befindet sich in der Hohenzollernstraße 6 auf einem gekennzeichneten Stellplatz. |
| Fahrzeugzugang | Das Fahrzeug verfügt über einen eingebauten Bordcomputer. Öffnung mit Zugangskarte direkt am Fahrzeug. |
| Verkehrs-
anbindung | Hohenzollernplatz: Bus |
| nächste
Tankstelle | 24h: Shell, Stuttgarter Str. 70, Ludwigsburg
24h: ARAL, Schwieberdinger Str. 70, Ludwigsburg
24h: ARAL, Friedrichstraße 160, Ludwigsburg, Tel. 07141 89 04 54 |

Ludwigsburg

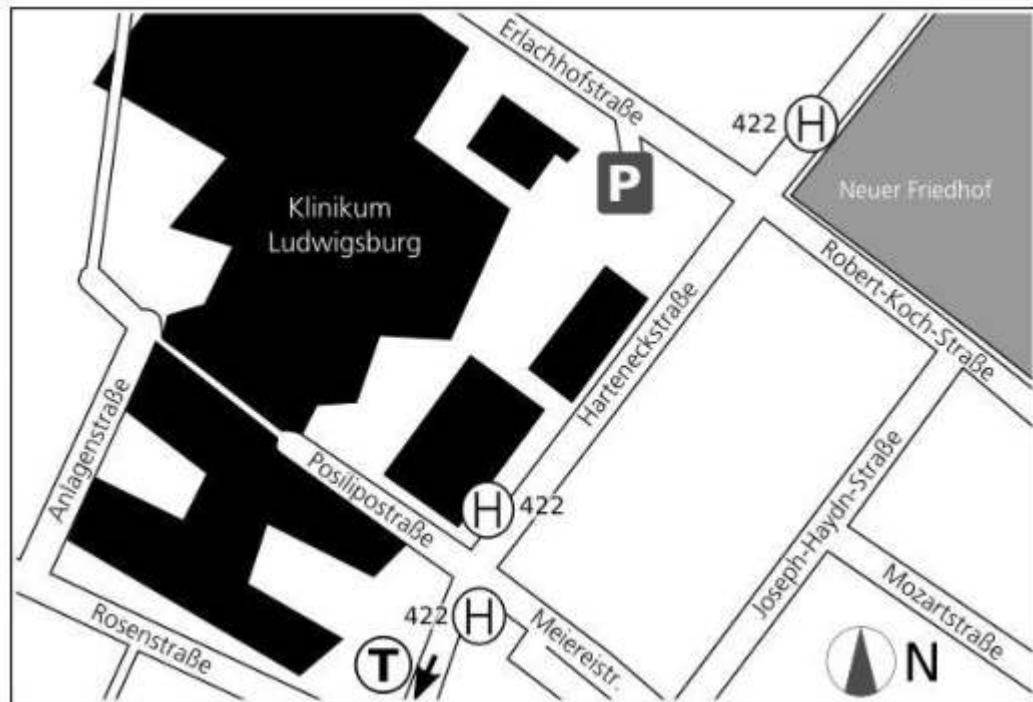
Karlstraße



- | | |
|------------------------|---|
| Standort | Markierte Stellplätze in der Karlstraße vor Hausnummer 5. |
| Fahrzeug-
zugang | Die Fahrzeuge verfügen über einen eingebauten Bordcomputer.
Öffnung mit Zugangskarte direkt am Fahrzeug. |
| Verkehrs-
anbindung | Ludwigsburg Bahnhof: Regionalbahn, S-Bahn, Bus |
| nächste
Tankstelle | 24h: Shell, Stuttgarter Str. 70, Ludwigsburg
24h: ARAL, Schwieberdinger Str. 70, Ludwigsburg
24h: ARAL, Friedrichstraße 160, Ludwigsburg, Tel. 07141 89 04 54 |

Ludwigsburg

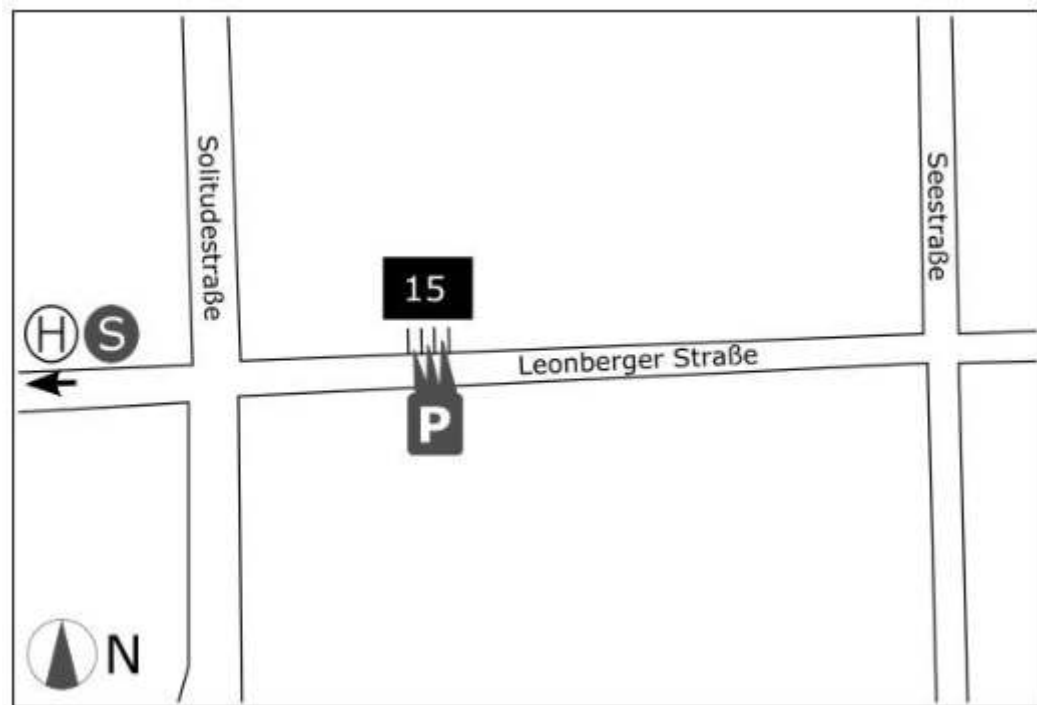
Klinikum



- Standort Die gekennzeichneten Stellplätze befinden sich vor dem Bau 11 „Sozialpädiatrisches Zentrum / Klinikum Ludwigsburg“. Zufahrt über die Erlachhofstraße.
- Fahrzeugzugang Die Fahrzeuge verfügen über einen eingebauten Bordcomputer. Öffnung mit Zugangskarte direkt am Fahrzeug.
- Verkehrsanbindung Klinikum: Bus
Neuer Friedhof: Bus
- nächste Tankstelle 24h: Shell, Stuttgarter Str. 70, Ludwigsburg
24h: ARAL, Schwieberdinger Str. 70, Ludwigsburg
24h: ARAL, Friedrichstraße 160, Ludwigsburg, Tel. 07141 89 04 54

Ludwigsburg

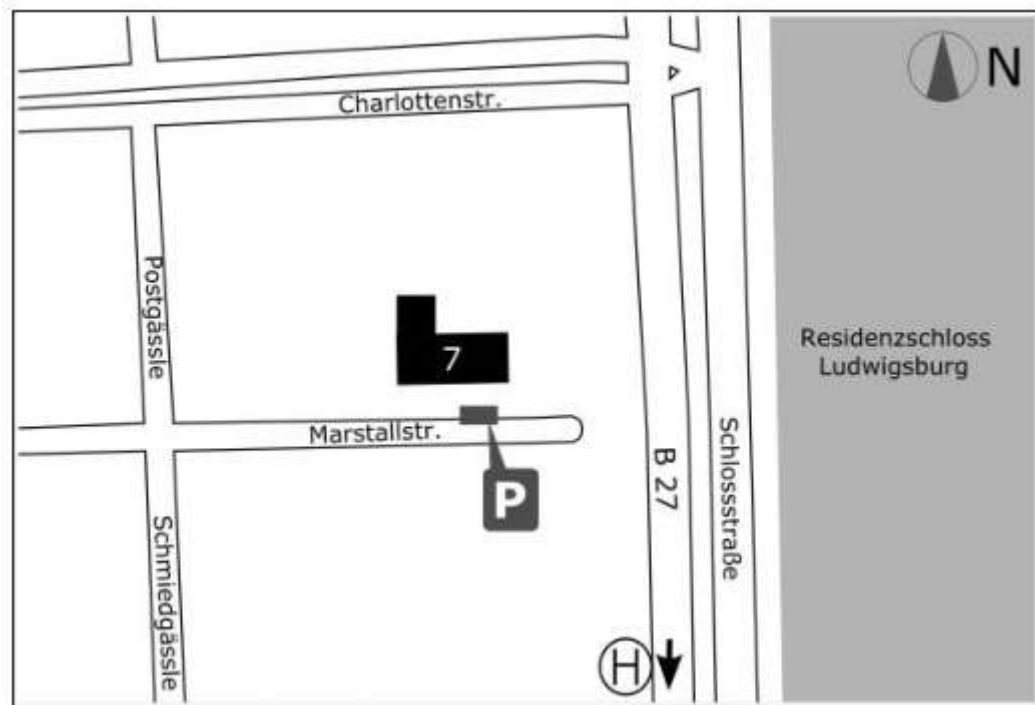
Leonberger Straße



- | | |
|------------------------|---|
| Standort | Markierte Stellplätze vor Hausnummer 15 in der Leonberger Straße. |
| Fahrzeugzugang | Die Fahrzeuge verfügen über einen eingebauten Bordcomputer. Öffnung mit Zugangskarte direkt am Fahrzeug. |
| Verkehrs-
anbindung | Ludwigsburg Bahnhof: Regionalbahn, S-Bahn, Bus |
| nächste
Tankstelle | 24h: Shell, Stuttgarter Str. 70, Ludwigsburg
24h: ARAL, Schwieberdinger Str. 70, Ludwigsburg
24h: ARAL, Friedrichstraße 160, Ludwigsburg, Tel. 07141 89 04 54 |

Ludwigsburg

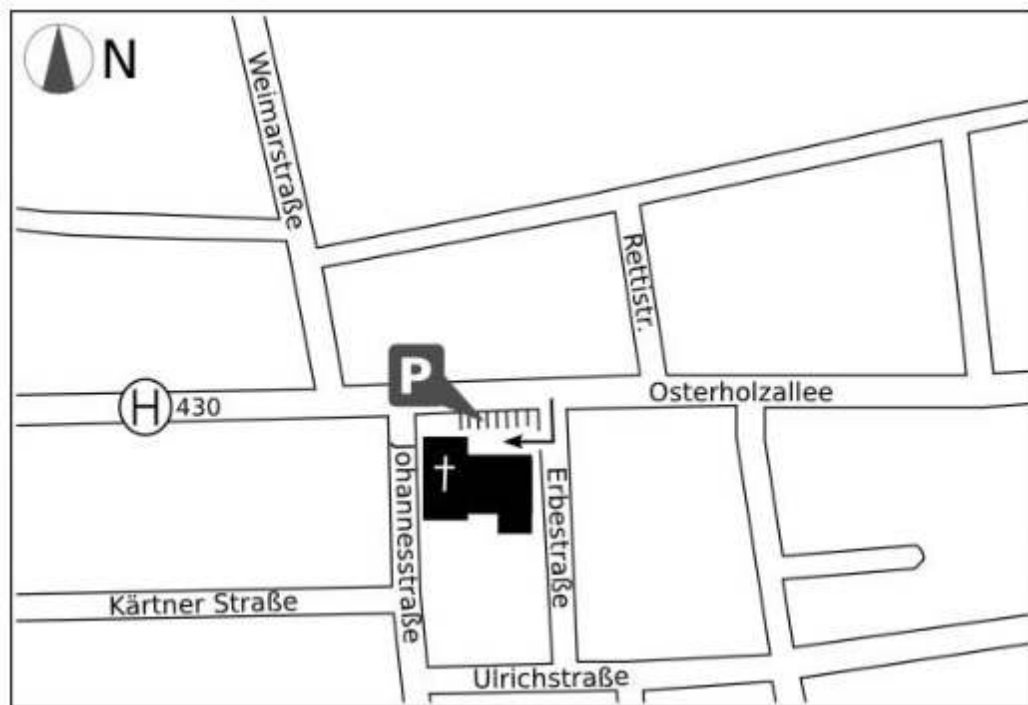
Marstallstraße



- Standort Markierter Stellplatz in der Marstallstraße vor Hausnummer 7.
- Fahrzeugzugang Das Fahrzeug verfügt über einen eingebauten Bordcomputer. Öffnung mit Zugangskarte direkt am Fahrzeug.
- Verkehrsanbindung Ludwigsburg Residenzschloss: Bus
- nächste Tankstelle 24h: Shell, Stuttgarter Str. 70, Ludwigsburg
24h: ARAL, Schwieberdinger Str. 70, Ludwigsburg
24h: ARAL, Friedrichstraße 160, Ludwigsburg, Tel. 07141 89 04 54

Ludwigsburg

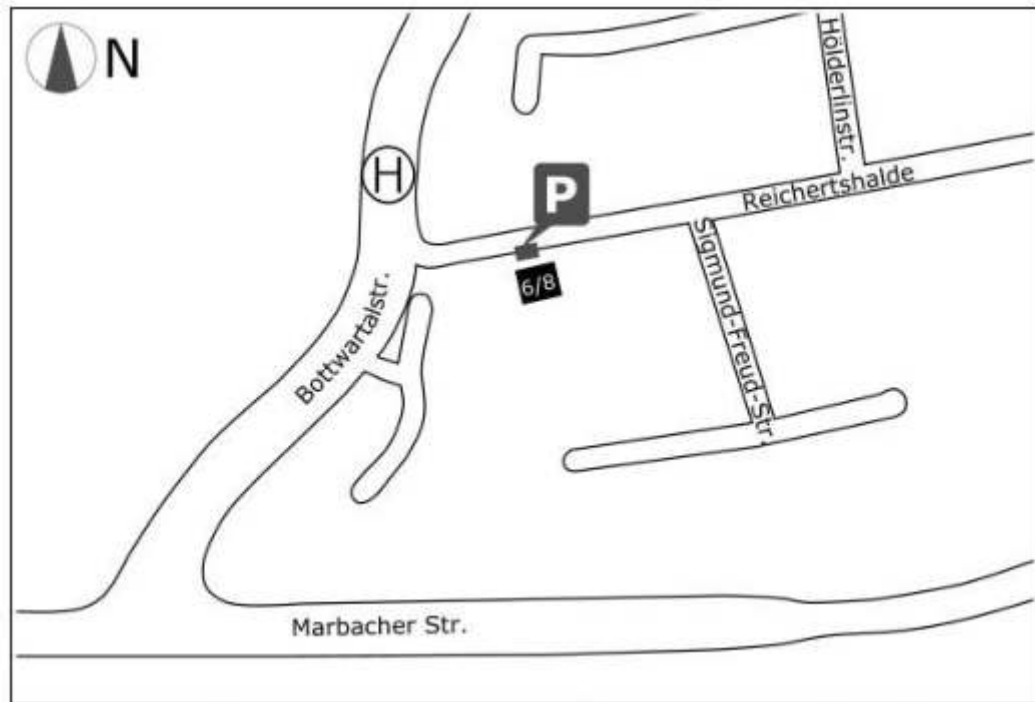
Osterholzallee



Standort	Gekennzeichneter Stellplatz vor der "Erlöserkirche", Osterholzallee 51, in der Weststadt.
Fahrzeugzugang	Das Fahrzeug verfügt über einen eingebauten Bordcomputer. Öffnung mit Zugangskarte direkt am Fahrzeug.
Besonderheiten	Bei Gemeindefesten etc. wird der gesamte Kirchhof benötigt. Das Fahrzeug ist dann am Straßenrand der Osterholzallee abzustellen. Ersatz-Stellplatz bitte bei Buchungszentrale melden bzw. erfragen.
Verkehrsanbindung	Weststadt-Kirche: Bus
nächste Tankstelle	24h: Shell, Stuttgarter Str. 70, Ludwigsburg 24h: ARAL, Schwieberdinger Str. 70, Ludwigsburg 24h: ARAL, Friedrichstraße 160, Ludwigsburg, Tel. 07141 89 04 54

Ludwigsburg

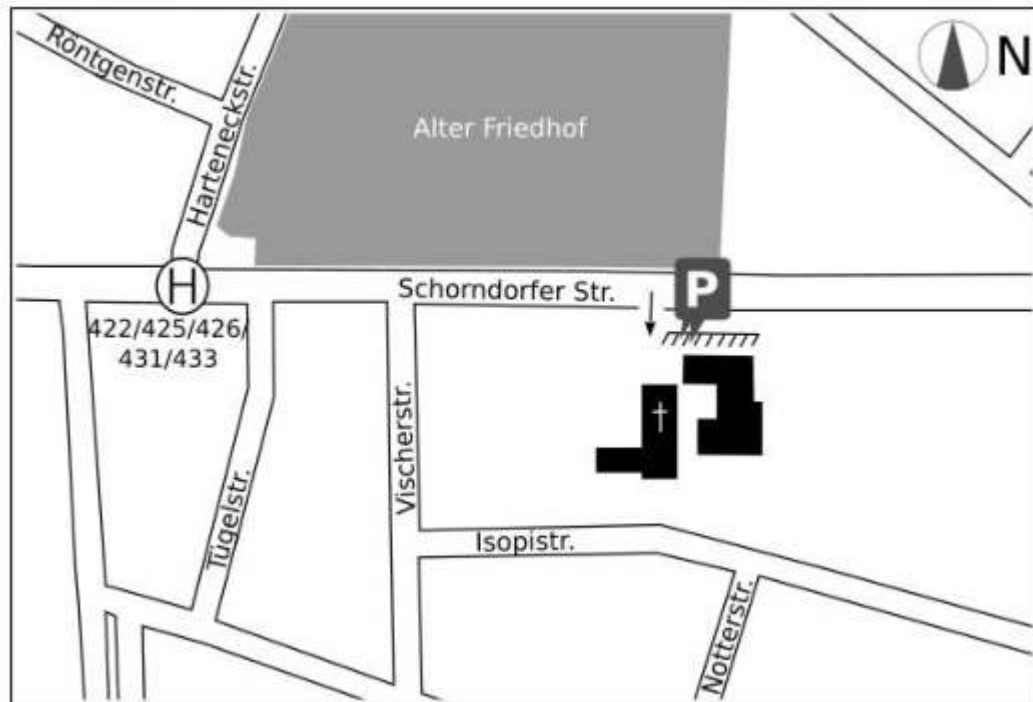
Reichertshalde



- Standort Das Fahrzeug steht auf einem markierten Stellplatz in der Reichertshalde vor Hausnummer 6.
- Fahrzeugzugang Das Fahrzeug verfügt über einen eingebauten Bordcomputer. Öffnung mit Zugangskarte direkt am Fahrzeug.
- Verkehrsanbindung Reichertshalde: Bus
- nächste Tankstelle 24h: Shell, Stuttgarter Str. 70, Ludwigsburg
24h: ARAL, Schwieberdinger Str. 70, Ludwigsburg
24h: ARAL, Friedrichstraße 160, Ludwigsburg, Tel. 07141 89 04 54

Ludwigsburg

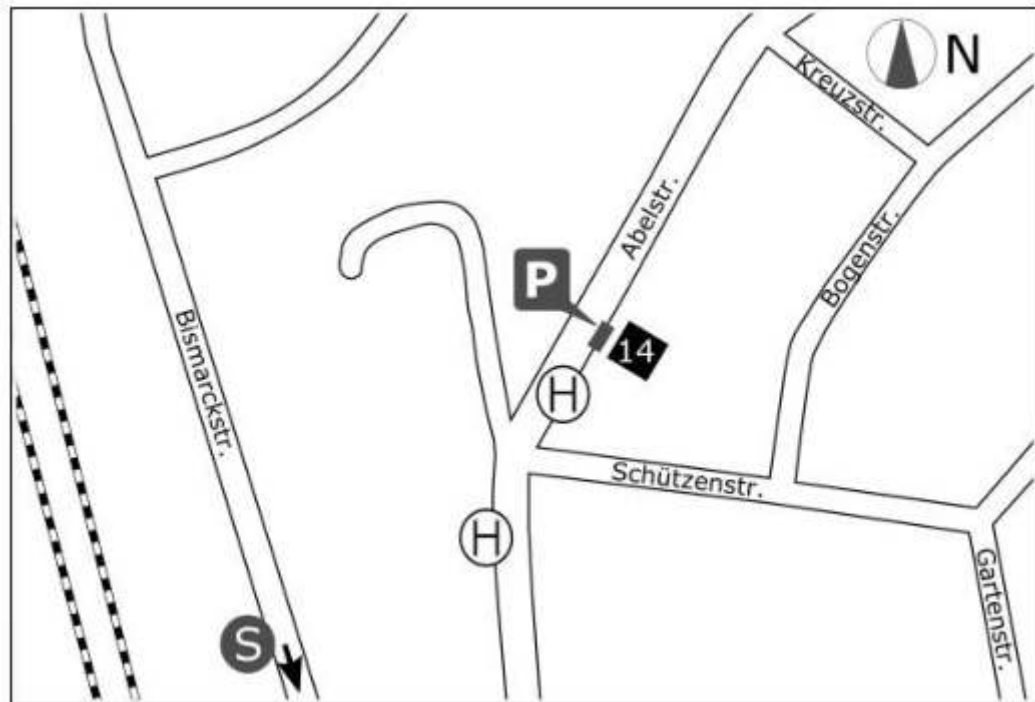
Schorndorfer Straße



- | | |
|------------------------|--|
| Standort | Markierte Stellplätze vor dem Gemeindehaus der "Auferstehungskirche", Schorndorfer Straße 78, gegenüber dem alten Friedhof. |
| Fahrzeugzugang | Die Fahrzeuge verfügen über einen eingebauten Bordcomputer. Öffnung mit Zugangskarte direkt am Fahrzeug. |
| Besonderheiten | Bei Gemeindefesten etc. wird der gesamte Kirchhof benötigt. Das Fahrzeug ist dann am Straßenrand der Schorndorfer Str. abzustellen. Ersatz-Stellplatz bitte bei Buchungszentrale melden bzw. erfragen. |
| Verkehrs-
anbindung | Schorndorfer Tor: Bus |

Ludwigsburg

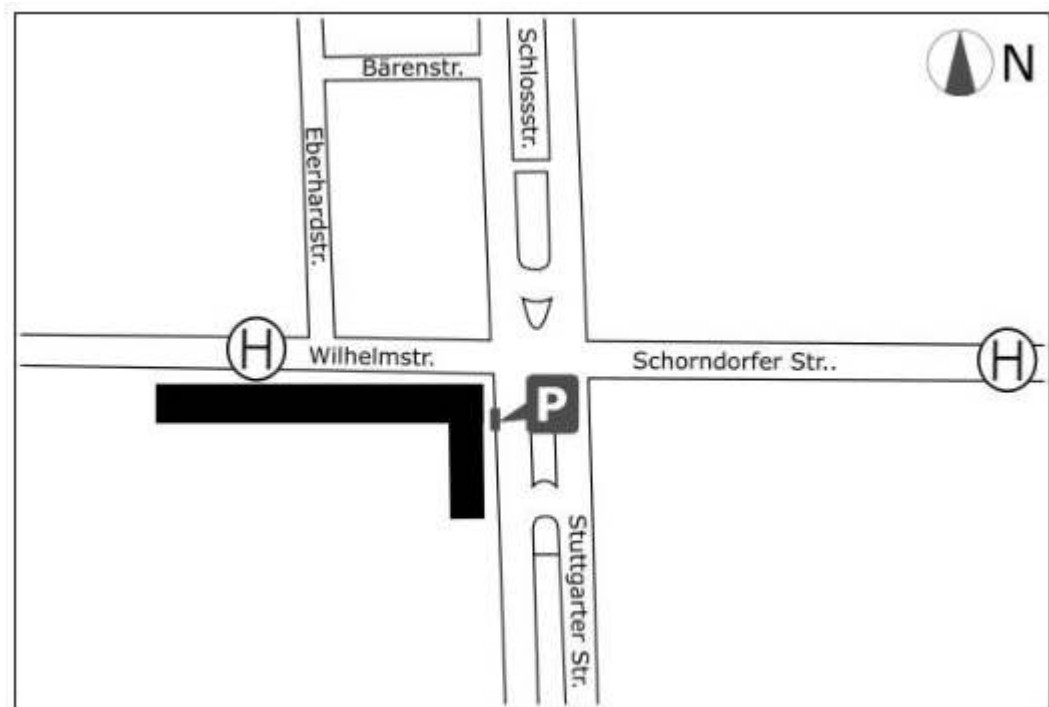
Schützenstraße/ Abelstraße



Standort	Markierter Stellplatz in der Abelstraße vor Hausnummer 14.
Fahrzeugzugang	Das Fahrzeug verfügt über einen eingebauten Bordcomputer. Öffnung mit Zugangskarte direkt am Fahrzeug.
Verkehrsanbindung	Abelstraße: Bus
nächste Tankstelle	24h: Shell, Stuttgarter Str. 70, Ludwigsburg 24h: ARAL, Schwieberdinger Str. 70, Ludwigsburg 24h: ARAL, Friedrichstraße 160, Ludwigsburg, Tel. 07141 89 04 54

Ludwigsburg

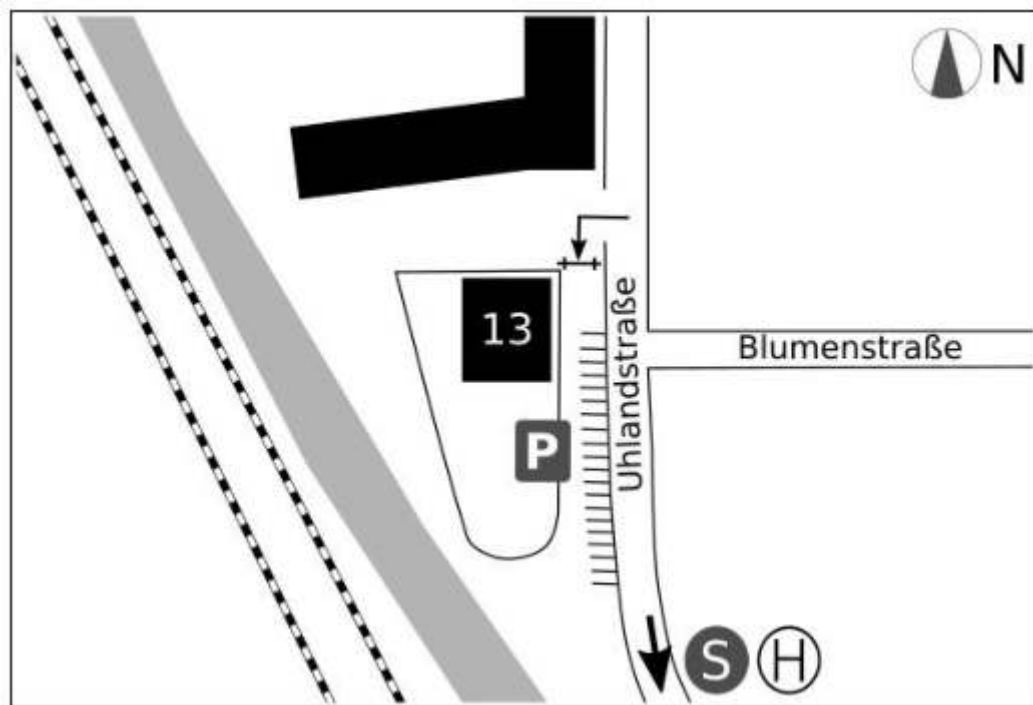
Stuttgarter Straße/ Wilhelmstraße



- Standort** Das Fahrzeug steht auf einem markierten Elektro-Stellplatz in der Stuttgarter Straße/Ecke Wilhelmstraße.
- Fahrzeugzugang** Das Fahrzeug verfügt über einen eingebauten Bordcomputer. Öffnung mit Zugangskarte direkt am Fahrzeug.
- Verkehrsanbindung** Ludwigsburg Rathaus: Bus
- nächste Tankstelle** 24h: Shell, Stuttgarter Str. 70, Ludwigsburg
24h: ARAL, Schwieberdinger Str. 70, Ludwigsburg
24h: ARAL, Friedrichstraße 160, Ludwigsburg, Tel. 07141 89 04 54

Ludwigsburg

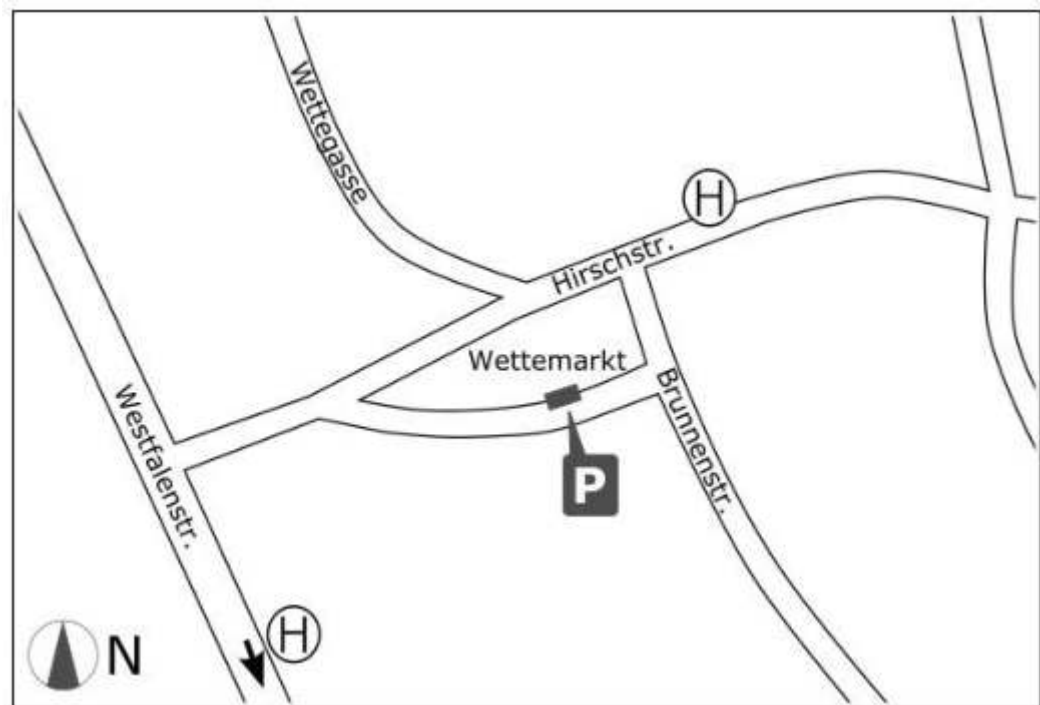
Uhlandstraße



- Standort** Die Station befindet sich auf dem Parkplatz in der Uhlandstraße, Einfahrt bei Hausnummer 13. Nach der Einfahrt gleich links abbiegen, die markierten Stellplätze befinden sich auf der straßenzugewandten Seite.
- Fahrzeugzugang** Die Fahrzeuge verfügen über einen eingebauten Bordcomputer. Öffnung mit Zugangskarte direkt am Fahrzeug.
- Besonderheiten** Der Parkplatz ist mit einer Schranke gesichert. Für die Einfahrt bitte die Parkkarte vor das Lesefeld halten. Bei der Ausfahrt öffnet sich die Schranke nach dem Überfahren der Kontaktschleife.
- Verkehrs-
anbindung** Ludwigsburg Bahnhof: Regionalbahn, S-Bahn, Bus

Ludwigsburg

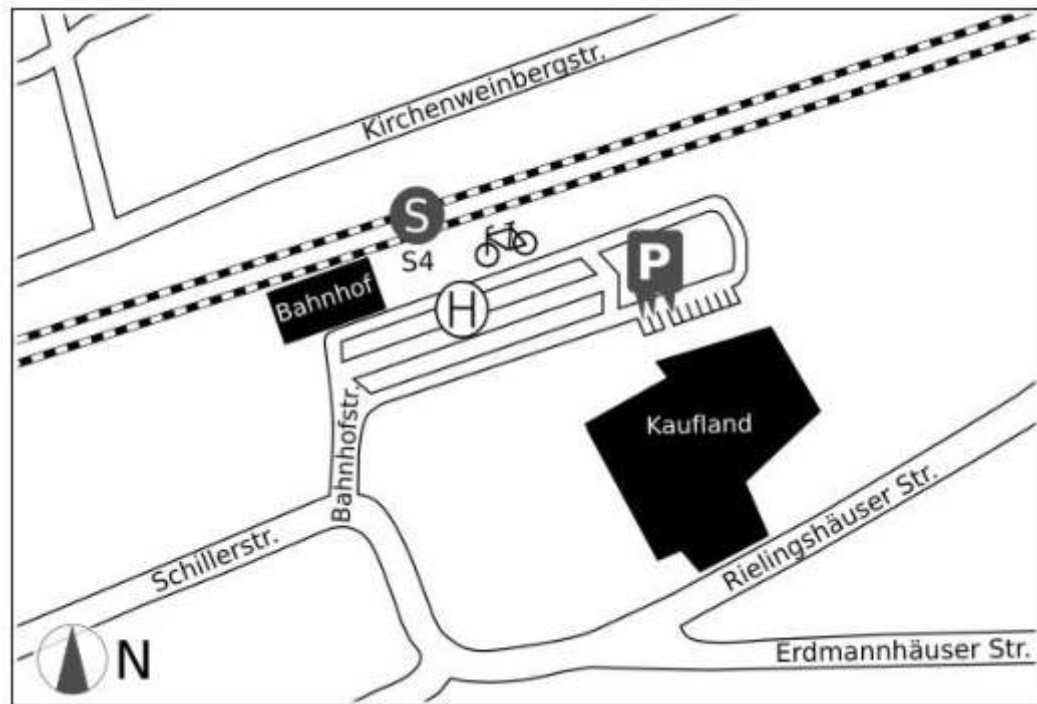
Wettemarkt



- | | |
|--------------------|---|
| Standort | Das Fahrzeug befindet sich auf einem markierten Stellplatz am Wettemarkt, gegenüber der Hausnummer 15. |
| Fahrzeugzugang | Das Fahrzeug verfügt über einen eingebauten Bordcomputer. Öffnung mit Zugangskarte direkt am Fahrzeug. |
| Verkehrs-anbindung | Oßweil Wettemarkt: Bus |
| nächste Tankstelle | 24h: Shell, Stuttgarter Str. 70, Ludwigsburg
24h: ARAL, Schwieberdinger Str. 70, Ludwigsburg
24h: ARAL, Friedrichstraße 160, Ludwigsburg, Tel. 07141 89 04 54 |

Marbach

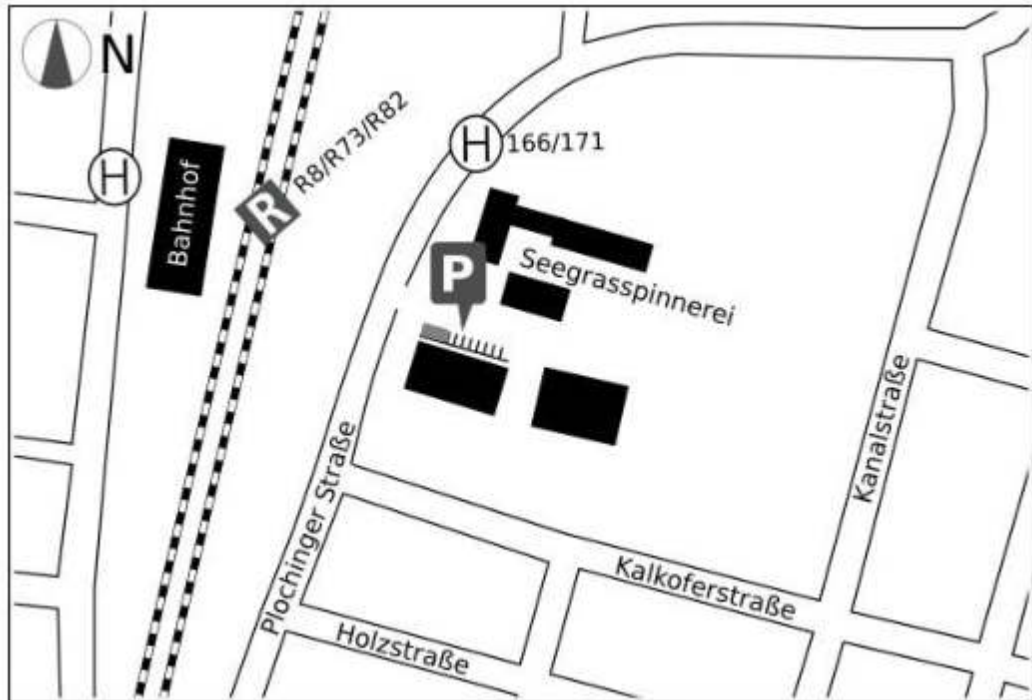
Bahnhof



Standort	Die Fahrzeuge befinden sich auf markierten Stellplätzen auf dem Park & Ride-Parkplatz am Bahnhof (auf der Seite zum Kaufland).
Fahrzeugzugang	Die Fahrzeuge verfügen über einen eingebauten Bordcomputer. Öffnung mit Zugangskarte direkt am Fahrzeug.
Kindersitz	2 Kindersitze (15 – 36 kg) vor Ort, Schlüssel für die Box am Fahrzeugschlüssel. Vorherige Buchung notwendig.
Verkehrs- anbindung	Marbach Bahnhof: S-Bahn, Bus
nächste Tankstelle	24h: ARAL, Im langen Feld 17, Murr SHELL, König-Wilhelm-Platz 11, Marbach ARAL, Marbacher Str. 21, Erdmannhausen
Fahrrad- stellplatz	In jedem Fahrzeug ist ein Schlüssel für eine Fahrradbox (die markierten Fahrradboxen 18 und 20 finden Sie neben dem Bahnhofsgebäude).

Nürtingen

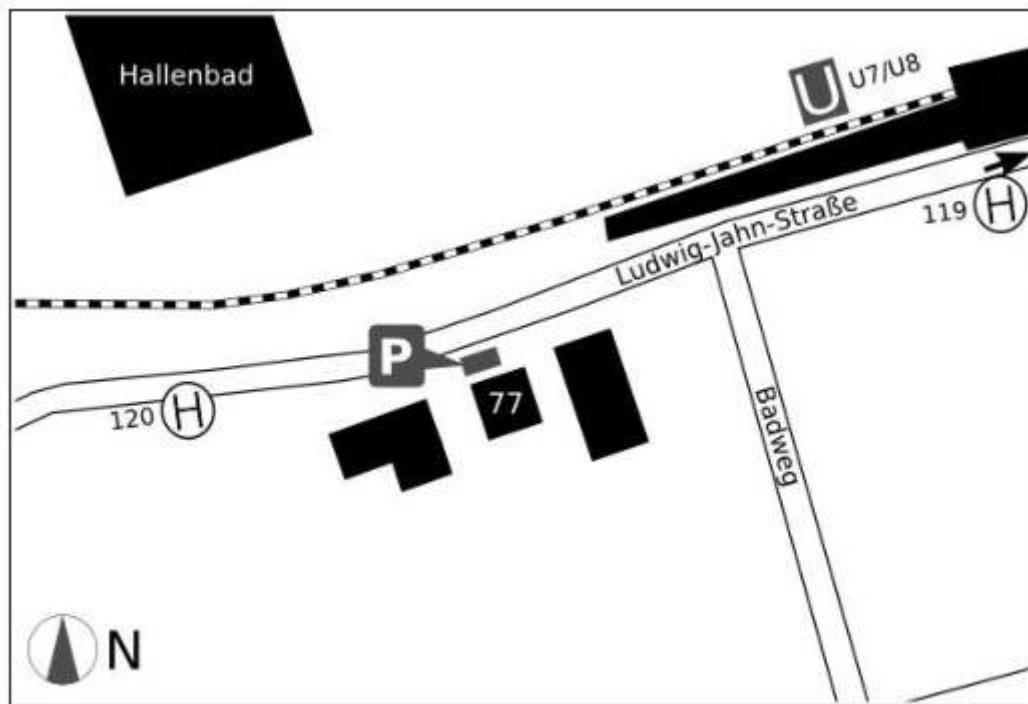
Bahnhof/ Seegrasspinnerei



Standort	Markierte Stellplätze auf der Rückseite des Bahnhofs auf dem Gelände der "Alten Seegrasspinnerei" in der Plochinger Straße. Parkplätze links und rechts neben der Stromtankstelle.
Fahrzeugzugang	Die Fahrzeuge verfügen über einen eingebauten Bordcomputer. Öffnung mit Zugangskarte direkt am Fahrzeug.
Besonderheiten	Parkplatz für Elektrofahrzeuge freihalten!
Verkehrsanbindung	Nürtingen Bahnhof: Regionalbahn, Bus Plochinger Str.: Bus
nächste Tankstelle	6-24h: ESSO, Stuttgarter Str.16, Tel. 07022-959966 ARAL: Gewerbegebiet Seebach, Robert-Bosch-Str. 9

Ostfildern

Nellingen/Ostfildern (Stadtbahn)

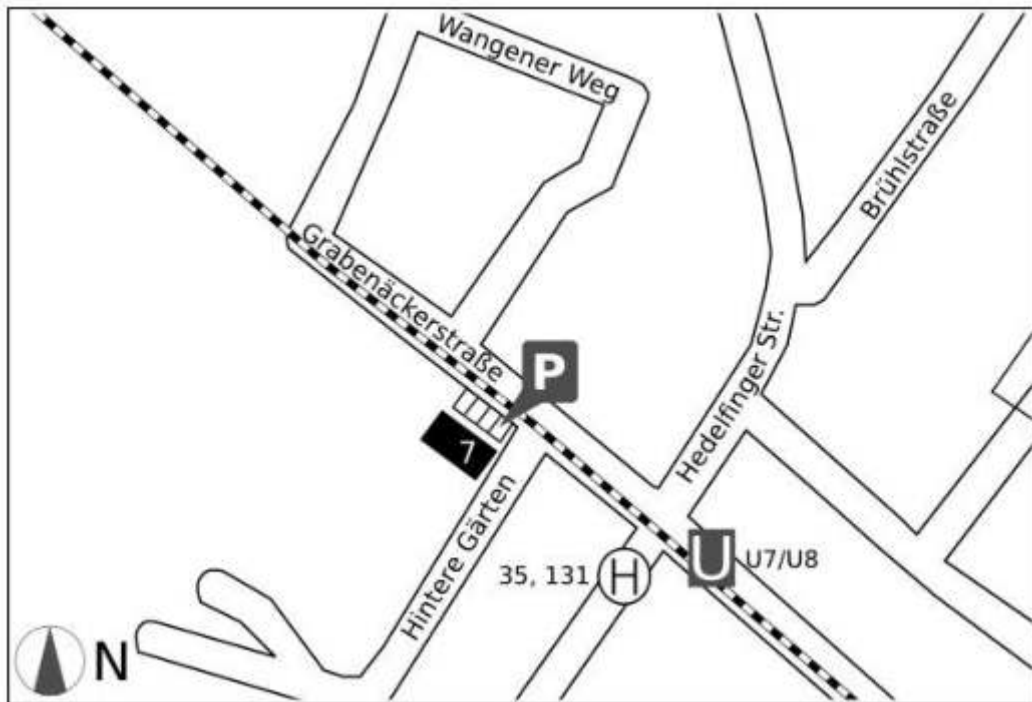


Standort	Gekennzeichneter Stellplatz vor Haus Ludwig-Jahn-Str. 77.
Fahrzeug- zugang	Das Fahrzeug verfügt über einen eingebauten Bordcomputer. Öffnung mit Zugangskarte direkt am Fahrzeug.
Verkehrs- anbindung	Ostfildern: U-Bahn, Bus
nächste Tankstelle	24h, 7-Tage: ARAL, Marie-Curie-Str. 2, Denckendorf, Tel. 348 26 25 24h, 7-Tage: SHELL, Felix-Wankel-Str. 3, OFI-Nellingen, Tel. 343838

Ostfildern

Ruit

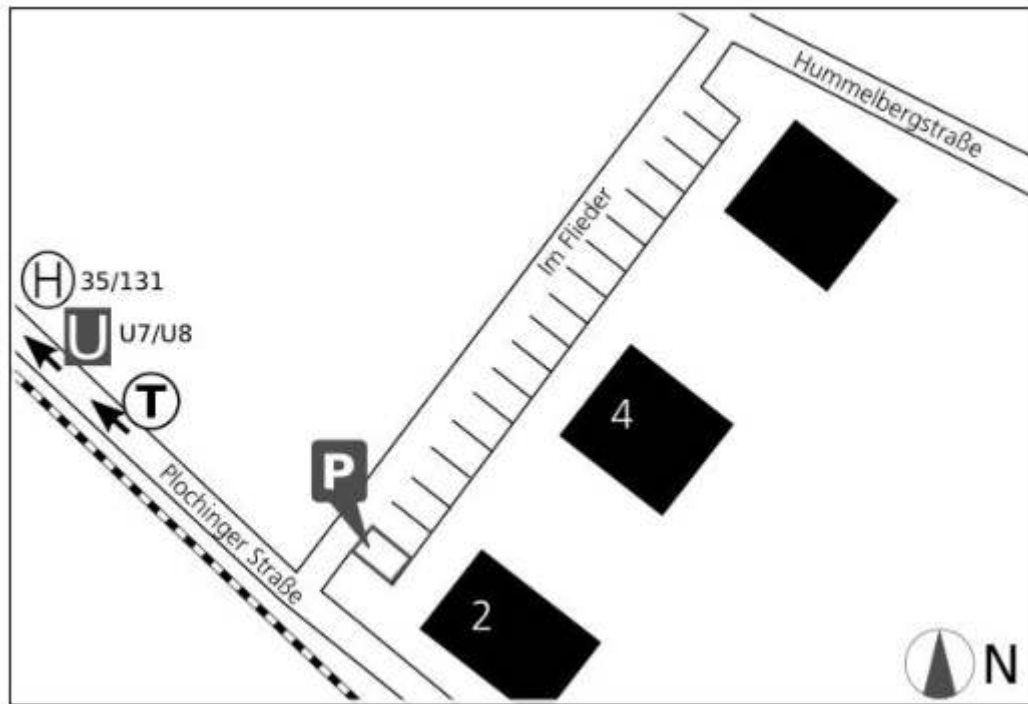
Grabenäckerstraße



Standort	Gekennzeichneter Stellplatz vor Haus Grabenäckerstraße 7.
Fahrzeugzugang	Das Fahrzeug verfügt über einen eingebauten Bordcomputer. Öffnung mit Zugangskarte direkt am Fahrzeug.
Verkehrs- anbindung	Ruit: U-Bahn, Bus
nächste Tankstelle	24h, 7-Tage: SHELL, Stuttgarter Str. 61, OFI-Ruit, Tel. 41 51 58

Ostfildern

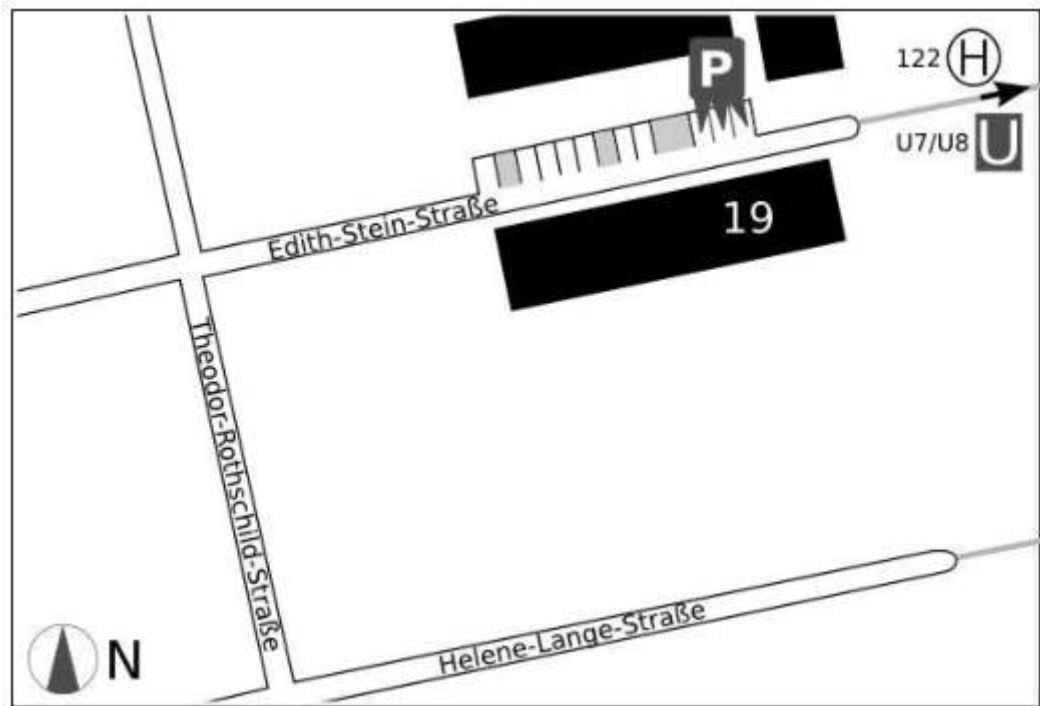
Ruit/Stadtbahn Im Flieder



Standort	Gekennzeichneter Stellplatz Im Flieder, Ecke Plochinger Straße.
Fahrzeug- zugang	Das Fahrzeug verfügt über einen eingebauten Bordcomputer. Öffnung mit Zugangskarte direkt am Fahrzeug.
Verkehrs- anbindung	Ruit: U-Bahn, Bus
nächste Tankstelle	24h, 7-Tage: SHELL, Stuttgarter Str. 61, OFI-Ruit, Tel. 41 51 58

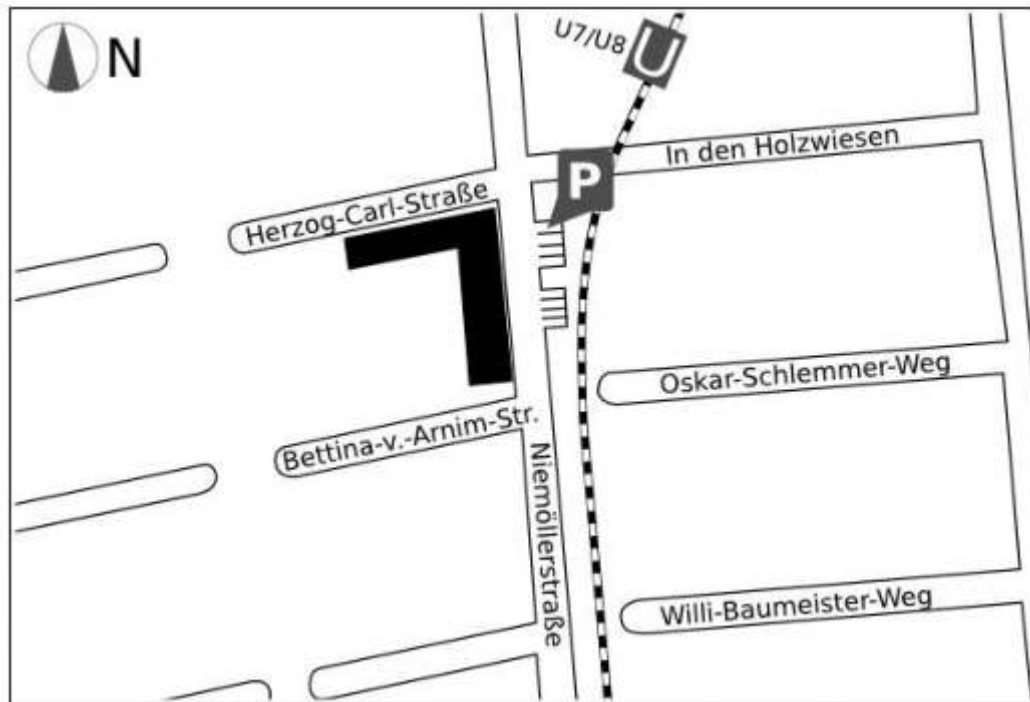
Ostfildern

Scharnhauser Park Edith-Stein-Straße



Standort	Gekennzeichnete Stellplätze bei Edith-Stein-Straße 19 (an der Landschaftstreppe), Zufahrt über Theodor-Rothschild-Straße.
Fahrzeugzugang	Die Fahrzeuge verfügen über einen eingebauten Bordcomputer. Öffnung mit Zugangskarte direkt am Fahrzeug.
Verkehrs- anbindung	Scharnhauser Park: U-Bahn, Bus
nächste Tankstelle	24h, 7-Tage: ARAL, Marie-Curie-Str. 2, Denkendorf, Tel. 3482625 24h, 7-Tage: SHELL, Stuttgarter Str. 61, OFI-Ruit, Tel. 41 51 58

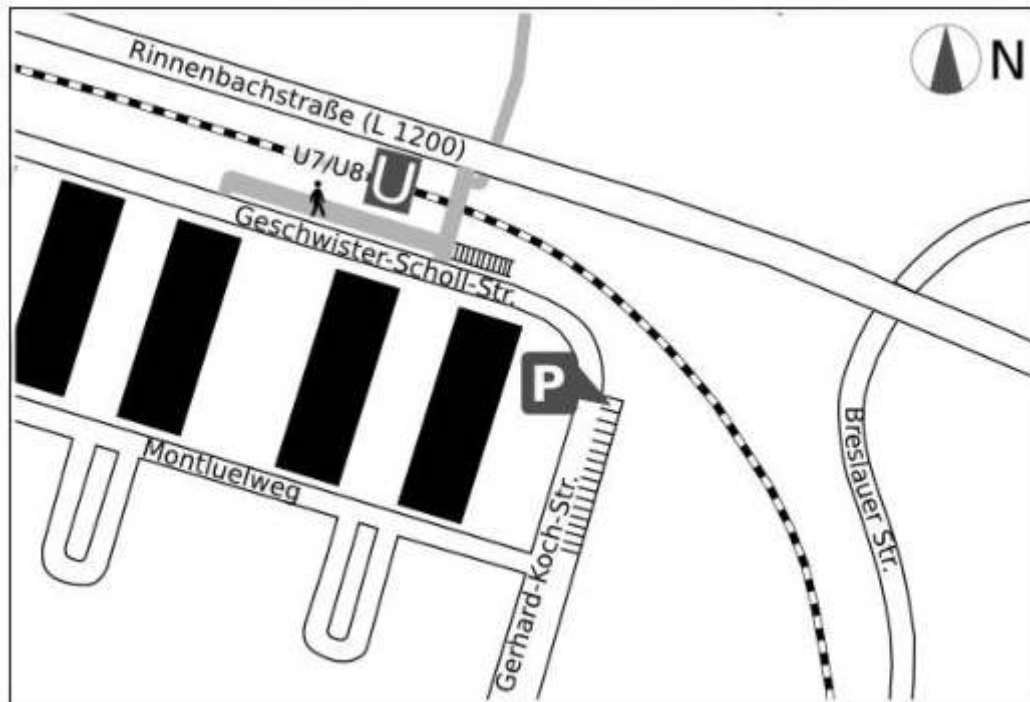
Ostfildern

Scharnhauser Park
Niemöllerstraße

Standort	Markierter Stellplatz gegenüber dem Haus Niemöllerstraße 12 (Ladenzentrum zwischen Herzog-Carl- und Bettina-von-Arnim-Straße).
Fahrzeugzugang	Das Fahrzeug verfügt über einen eingebauten Bordcomputer. Öffnung mit Zugangskarte direkt am Fahrzeug.
Verkehrsanbindung	Scharnhauser Park: U-Bahn, Bus
nächste Tankstelle	24h, 7-Tage: ARAL, Marie-Curie-Str. 2, Denkendorf, Tel. 348 26 25 24h, 7-Tage: SHELL, Stuttgarter Str. 61, OFI-Ruit, Tel. 41 51 58

Ostfildern

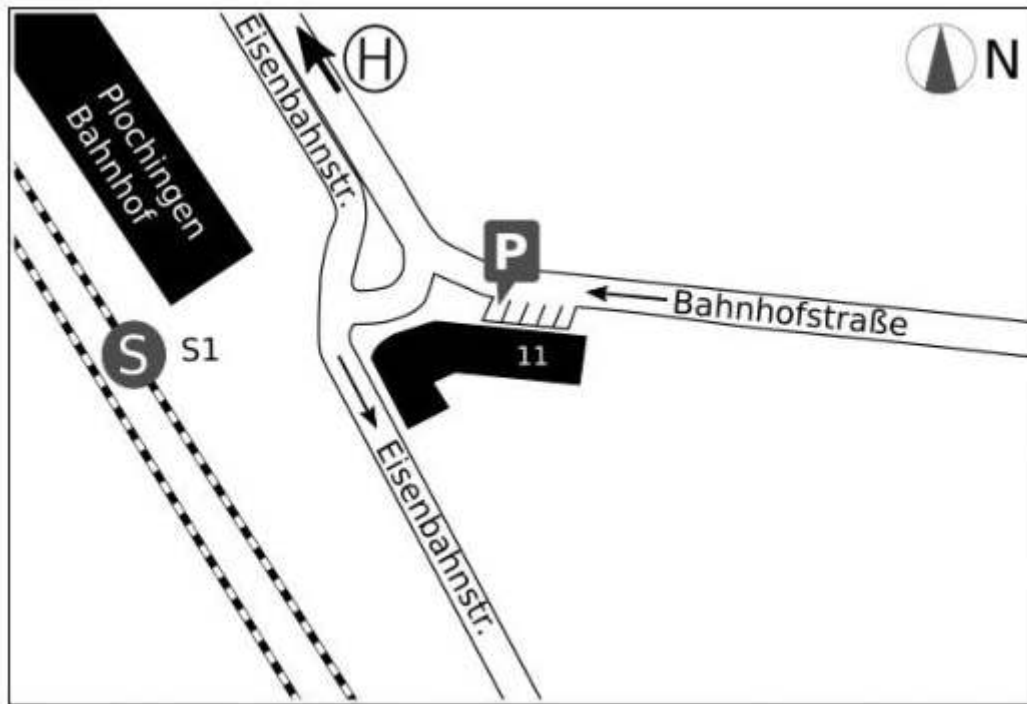
Scharnhäuser Park Parksiedlung



Standort	Markierter Stellplatz in der Gerhard-Koch-Straße. Erster Stellplatz auf dem Parkstreifen links, wenn man von der U-Bahn-Station Parksiedlung kommt.
Fahrzeugzugang	Das Fahrzeug verfügt über einen eingebauten Bordcomputer. Öffnung mit Zugangskarte direkt am Fahrzeug.
Verkehrs- anbindung	Parksiedlung: U-Bahn
nächste Tankstelle	24h, 7-Tage: ARAL, Marie-Curie-Str. 2, Denkendorf, Tel. 348 26 25 24h, 7-Tage: SHELL, Stuttgarter Str. 61, OFI-Ruit, Tel. 41 51 58

Plochingen

Bahnhof

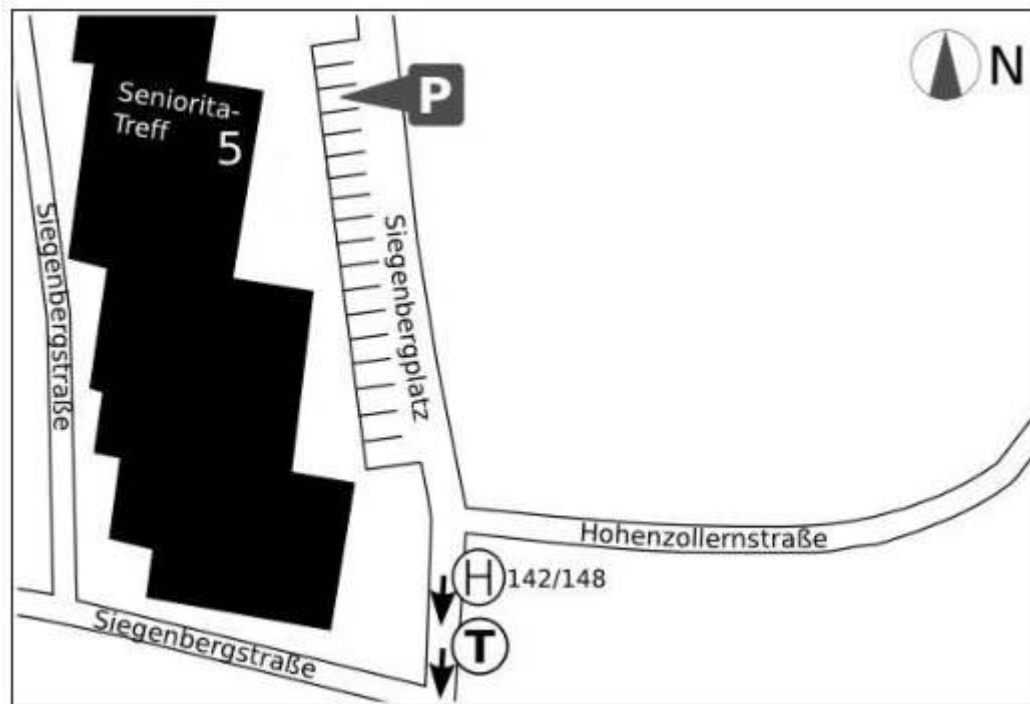


Standort	Markierte Stellplätze vor dem Gebäude Bahnhofstraße 11.
Fahrzeugzugang	Die Fahrzeuge verfügen über einen eingebauten Bordcomputer. Öffnung mit Zugangskarte direkt am Fahrzeug.
Verkehrs- anbindung	Plochingen Bahnhof: Regionalbahn, S-Bahn, Bus
nächste Tankstelle	SHELL: Esslinger Straße 57, 73207 Plochingen

Reichenbach an der Fils

Siegenberg

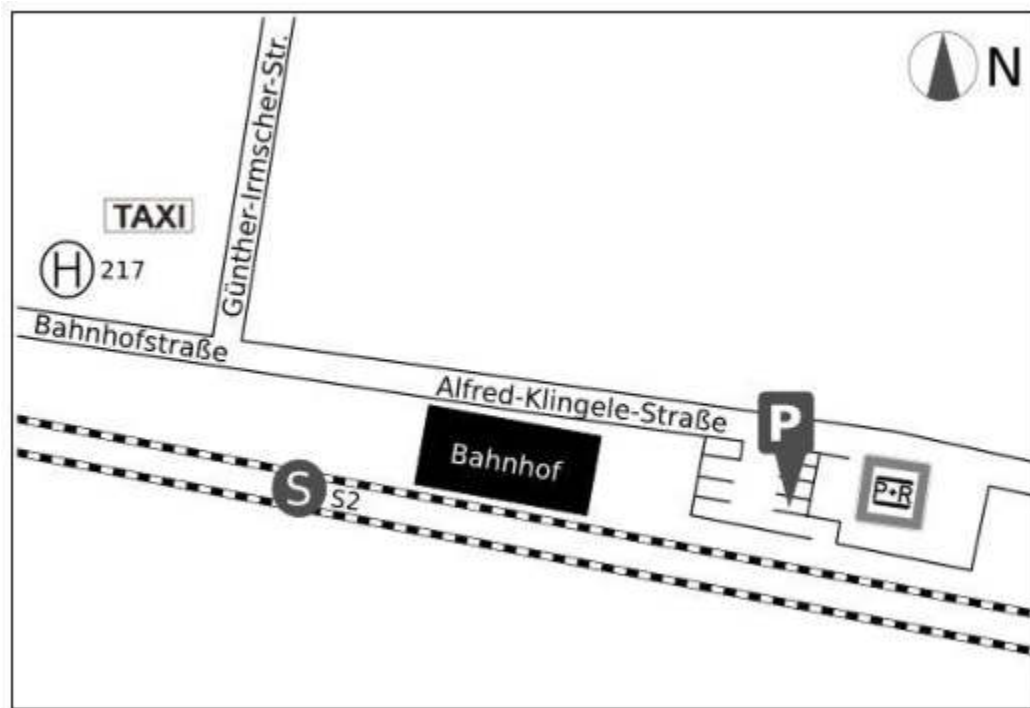
Siegenbergplatz



Standort	Gekennzeichnete Stellplatz vor dem "SENIORITA"-Treff, Siegenbergplatz 5.
Fahrzeugzugang	Das Fahrzeug verfügt über einen eingebauten Bordcomputer. Öffnung mit Zugangskarte direkt am Fahrzeug.
Verkehrs- anbindung	Siegenbergplatz: Bus
nächste Tankstelle	SHELL, Stuttgarter Str. 84, Reichenbach/Fils, Tel. 07153 52244. ESSO, Plochinger Str. 8, Hochdorf, Tel. 07153 5592858

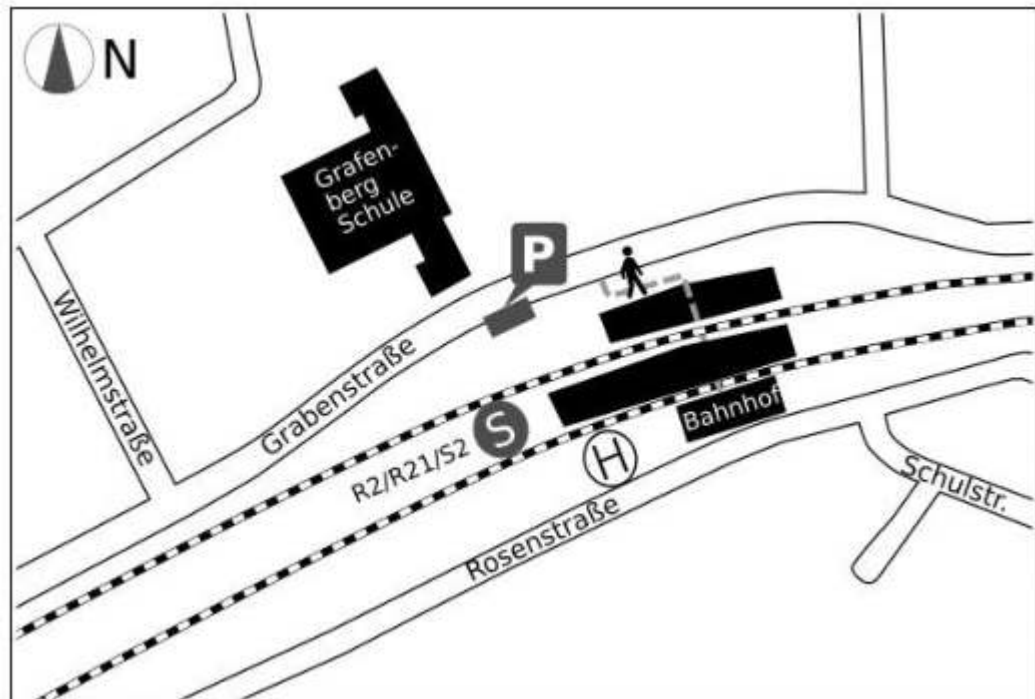
Remshalden

Grunbach Bahnhof



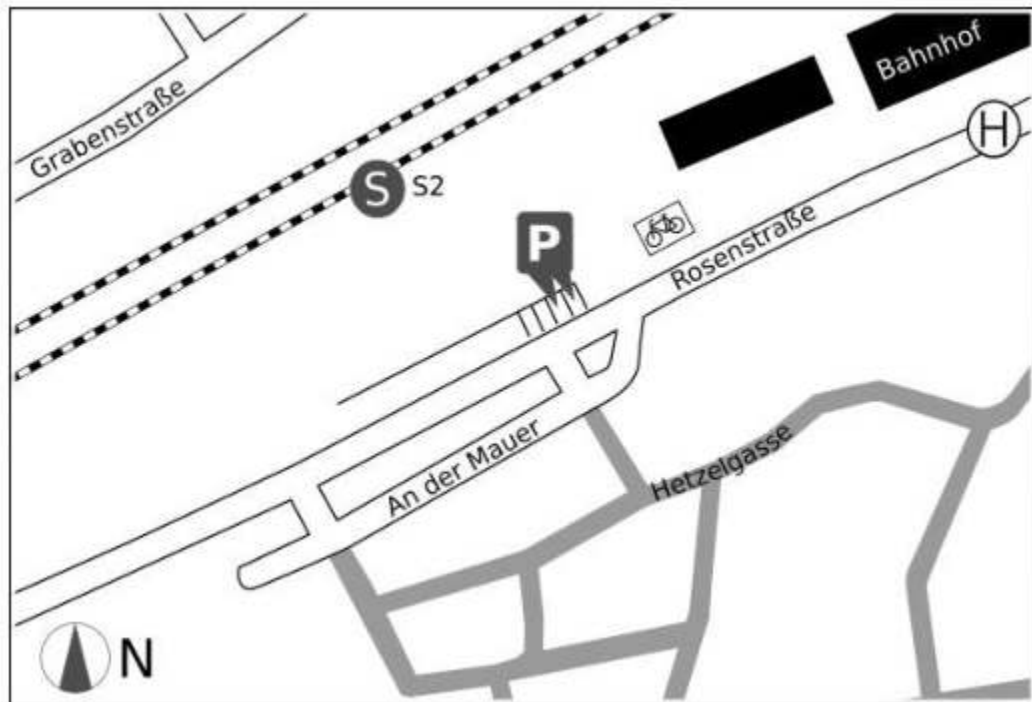
Standort	Die Fahrzeuge stehen auf dem P+R-Parkplatz links neben dem Bahnhofsgebäude. Die markierten Stellplätze liegen direkt neben der Zugangsrampe zum Bahnsteig.
Fahrzeugzugang	Die Fahrzeuge verfügen über einen eingebauten Bordcomputer. Öffnung mit Zugangskarte direkt am Fahrzeug.
Verkehrsanbindung	Grunbach Bahnhof: S-Bahn, Bus
nächste Tankstelle	Mo-Sa 6-22 h, So 8-22 h: ARAL, Weinstadt, Stuttgarter Str. 67 5-23 h: ARAL, Winterbach, Ritterstr. 14

Schorndorf

Bahnhof
(Grabenstraße)

Standort	Das Fahrzeug steht auf einem markierten Stellplatz in der Grabenstraße gegenüber Haus Nr. 16 nördlich vom Bahnhof. Es ist der erste Stellplatz am Ausgang der Fußgängerunterführung.
Fahrzeugzugang	Das Fahrzeug verfügt über einen eingebauten Bordcomputer. Öffnung mit Zugangskarte direkt am Fahrzeug.
Verkehrsanbindung	Schorndorf Bahnhof: Regionalbahn, S-Bahn, Bus
nächste Tankstelle	ARAL: tägl. 0-24 Uhr Stuttgarter Str. 36, Schorndorf Total: Mo-Fr 6-22 Uhr, Sa 7-23 Uhr, So 8-22 Uhr, Stuttgarter Str. 62, Schorndorf AGIP: tägl. 6-24 Uhr, Welzheimer Str. 22, Schorndorf
Fahrradstellplatz	Direkt neben dem Stellplatz.

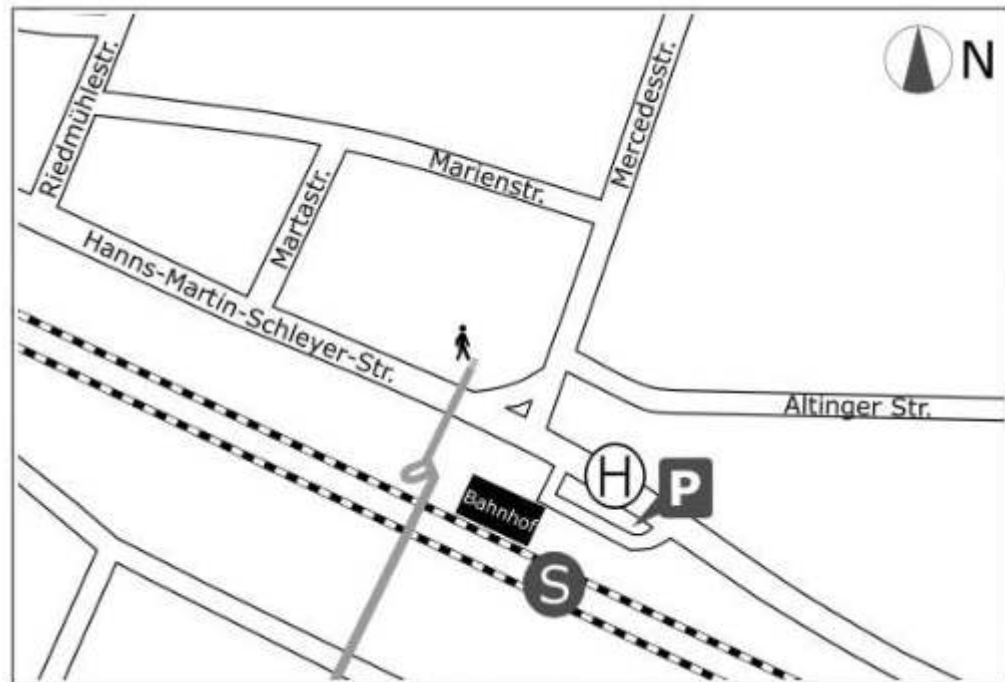
Schorndorf

Bahnhof
(Rosenstraße)

Standort	Markierte Stellplätze bei den P+R-Parkplätzen in der Rosenstraße (neben den roten Fahrradboxen).
Fahrzeugzugang	Die Fahrzeuge verfügen über einen eingebauten Bordcomputer. Öffnung mit Zugangskarte direkt am Fahrzeug.
Verkehrs- anbindung	Schorndorf Bahnhof: Regionalbahn, S-Bahn, Bus
nächste Tankstelle	ARAL: tägl. 0-24 Uhr Stuttgarter Str. 36, Schorndorf Total: Mo-Fr 6-22 Uhr, Sa 7-23 Uhr, So 8-22 Uhr, Stuttgarter Str. 62, Schorndorf AGIP: tägl. 6-24 Uhr, Welzheimer Str. 22, Schorndorf
Fahrrad- stellplatz	Am Bahnhof

Sindelfingen

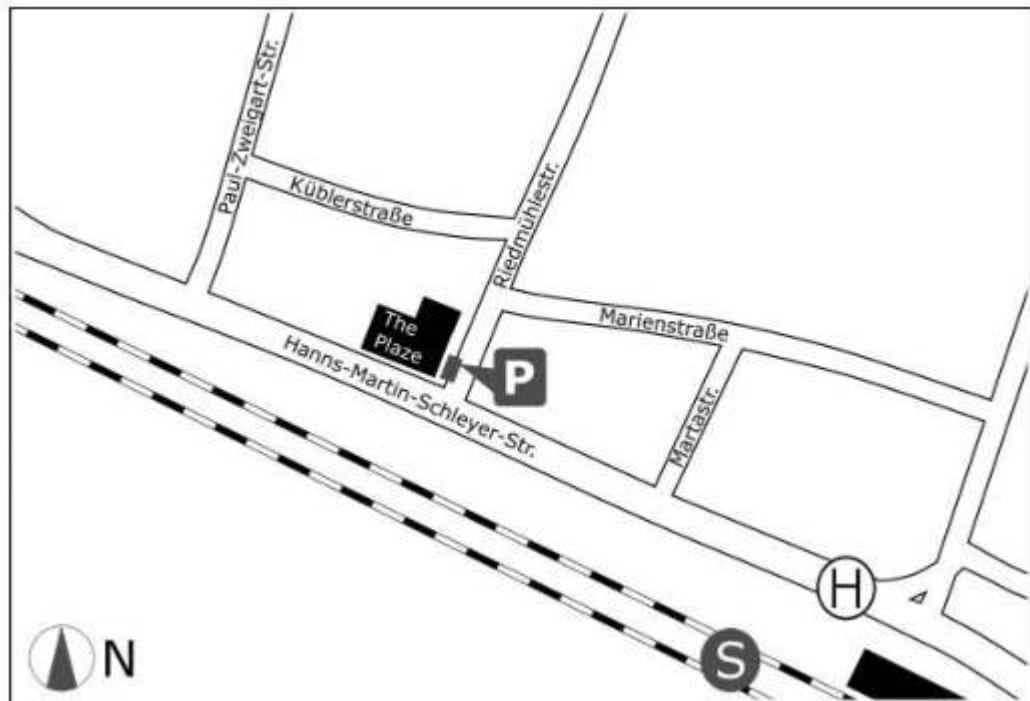
Bahnhof



Standort	Markierte Stellplätze in der Hanns-Martin-Schleyer-Straße 7/1
Fahrzeugzugang	Die Fahrzeuge verfügen über einen eingebauten Bordcomputer. Öffnung mit Zugangskarte oder App direkt am Fahrzeug.
Verkehrsanbindung	Sindelfingen Bahnhof: S-Bahn, Bus
nächste Tankstelle	24h, 7 Tage: SHELL, Neckarstraße 10 (Nähe IKEA), Tel: 07031 /815492

Sindelfingen

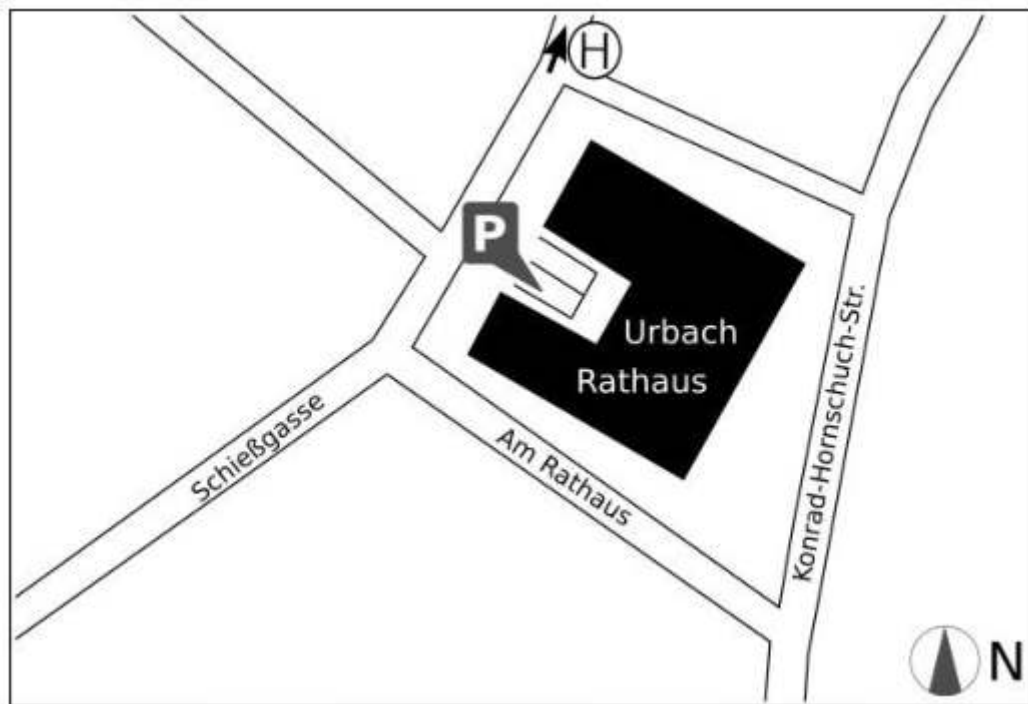
Hanns-Martin-Schleyer/
Riedmühlestr. (The Plaze)



Standort	Markierter Stellplatz in der Riedmühlestraße24 direkt vor/unter dem Gebäude „The Plaze“.
Fahrzeugzugang	Die Fahrzeuge verfügen über einen eingebauten Bordcomputer. Öffnung mit Zugangskarte oder App direkt am Fahrzeug.
Verkehrs- anbindung	Sindelfingen Bahnhof: S-Bahn, Bus
nächste Tankstelle	24h, 7 Tage: SHELL, Neckarstraße 10 (Nähe IKEA), Tel: 07031 /815492

Urbach

Rathaus



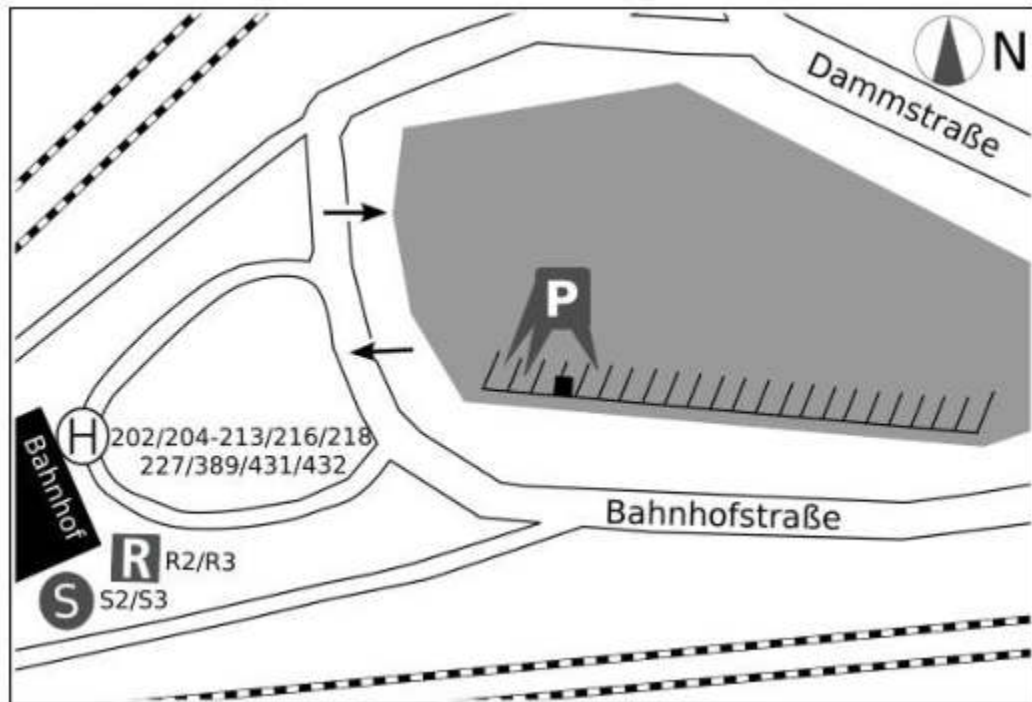
Standort Markierter Stellplatz am Rathaus in der Schießgasse 8.

Fahrzeugzugang Das Fahrzeug verfügt über einen eingebauten Bordcomputer.
Öffnung mit Zugangskarte direkt am Fahrzeug.

Besonderheiten Das Elektrofahrzeug bitte immer an die Ladesäule anschließen.

Waiblingen

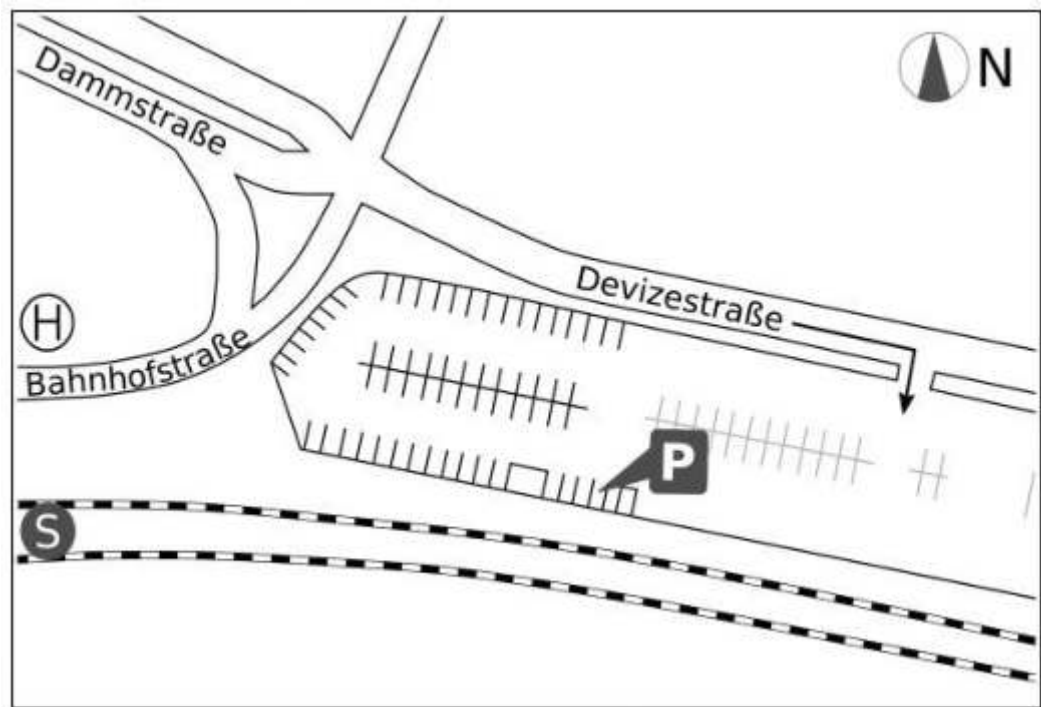
Bahnhof (Busbahnhof)



Standort	Feste, markierte Stellplätze rechts und links neben der Elektroladesäule auf dem Parkplatz vor dem Bahnhof.
Fahrzeugzugang	Die Fahrzeuge verfügen über einen eingebauten Bordcomputer. Öffnung mit Zugangskarte oder App direkt am Fahrzeug.
Besonderheiten	Die beiden Parkplätze an der Elektroladesäule unbedingt freihalten.
Verkehrsanbindung	Waiblingen Bahnhof: Regionalbahn, S-Bahn, Bus
Fahrradstellplatz	Überdachte Stellplätze in der Mitte des Parkplatzes östlich des Bahnhofes.

Waiblingen

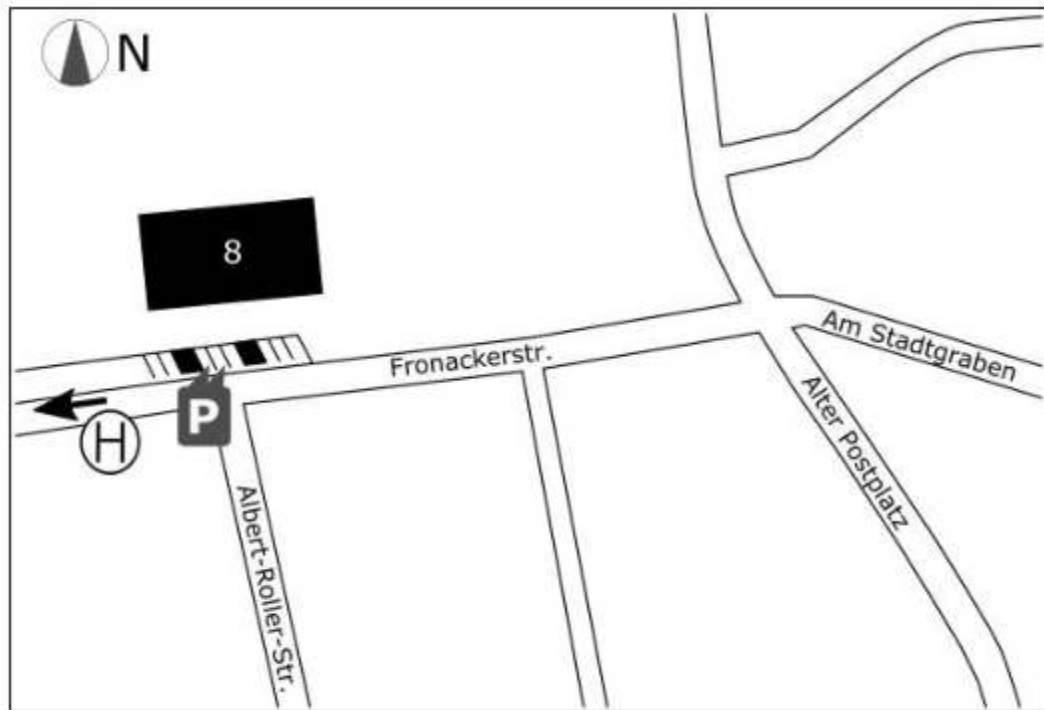
Bahnhof (Devizesstraße)



- | | |
|------------------------|---|
| Standort | Die Fahrzeuge befinden sich auf dem P+R Parkplatz in der Devizesstraße. Die Stellplätze sind markiert. |
| Fahrzeugzugang | Die Fahrzeuge verfügen über einen eingebauten Bordcomputer. Öffnung mit Zugangskarte oder App direkt am Fahrzeug. |
| Verkehrs-
anbindung | Waiblingen Bahnhof: Regionalbahn, S-Bahn, Bus |

Waiblingen

Fronackerstraße (Postplatz)



Standort	Markierte Stellplätze in der Fronackerstraße vor Hausnummer 8.
Fahrzeugzugang	Die Fahrzeuge verfügen über einen eingebauten Bordcomputer. Öffnung mit Zugangskarte oder App direkt am Fahrzeug.
Verkehrsanbindung	Waiblingen Stadtmitte: Bus Untere Mayenner Straße: Bus

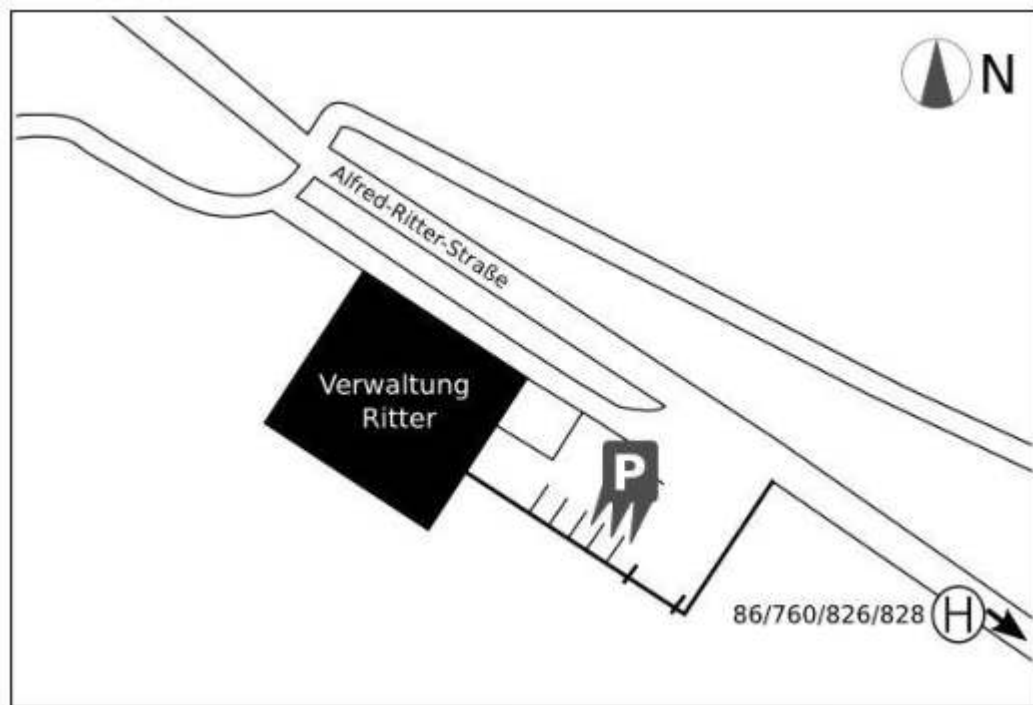
Waiblingen

Waiblingen Bittenfeld Rathaus



- | | |
|-------------------|---|
| Standort | Markierter Stellplatz vor dem Rathaus in Waiblingen Bittenfeld. |
| Fahrzeugzugang | Das Fahrzeug verfügt über einen eingebauten Bordcomputer. Öffnung mit Zugangskarte oder App direkt am Fahrzeug. |
| Verkehrsanbindung | Bittenfeld Am Zipfelbach: Bus |

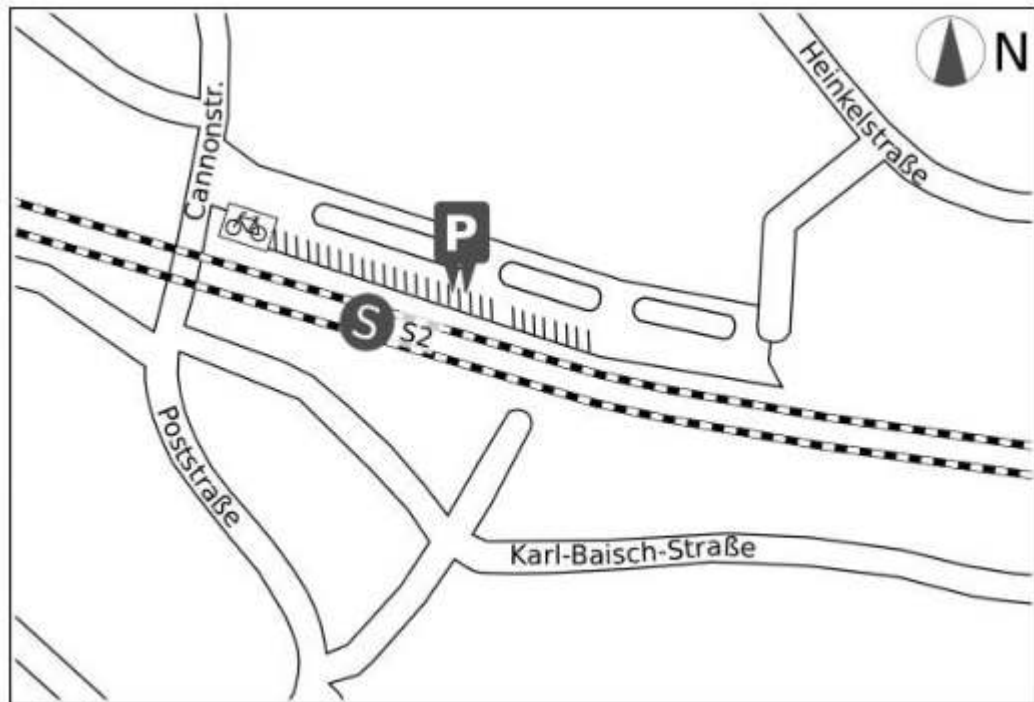
Waldenbuch

Ritter Sport
(Verwaltung)

Standort	Die markierten Stellplätze befinden sich in der Alfred-Ritter-Straße, rechts vom Werkstor der Firma Ritter, an der Zufahrt zur Tiefgarage der Verwaltung.
Fahrzeugzugang	Die Fahrzeuge verfügen über einen eingebauten Bordcomputer. Öffnung mit Zugangskarte direkt am Fahrzeug.
Verkehrsanbindung	Waldenbuch Postamt: Bus
nächste Tankstelle	Mo-Fr 6-24 h, Sa 7-24 h, So 8-24 h: AGIP, Steinenbronn, Umgehungsstr. 65 6-22 h: ESSO, Waldenbuch, Stuttgarter Str. 4

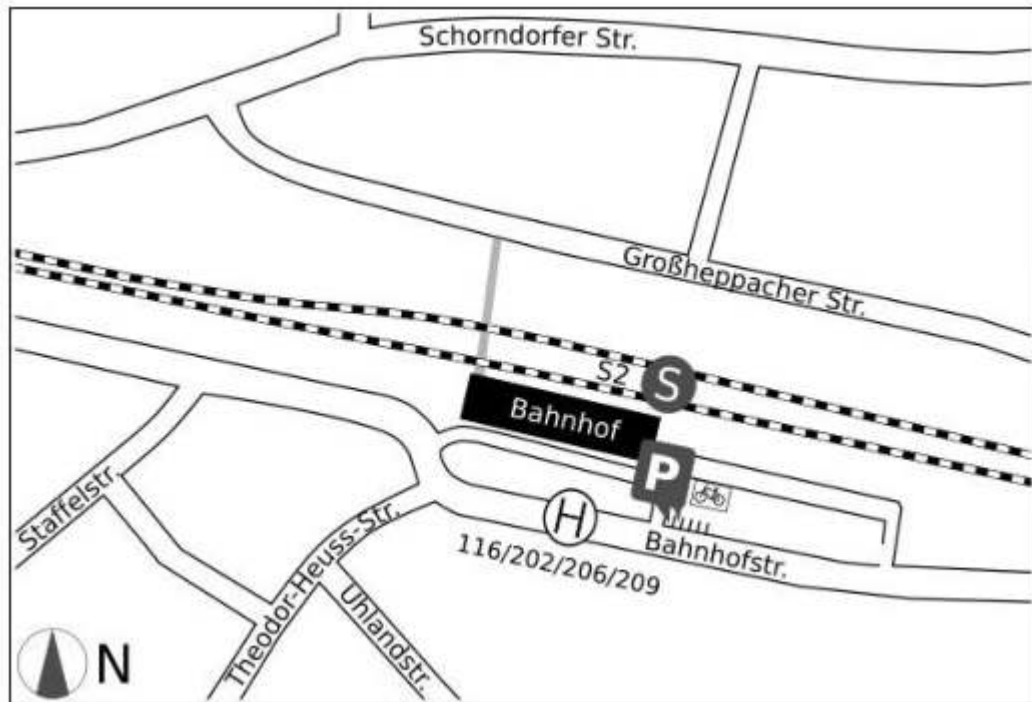
Weinstadt

Beutelsbach Bahnhof



Standort	Markierte Stellplätze auf dem P+R-Parkplatz nördlich des Bahnhofs.
Fahrzeugzugang	Die Fahrzeuge verfügen über einen eingebauten Bordcomputer. Öffnung mit Zugangskarte direkt am Fahrzeug.
Kindersitz	Kindersitzerhöhung im Fahrzeug.
Verkehrs- anbindung	Bahnhof Beutelsbach: S-Bahn
nächste Tankstelle	6-22h, So 8-22h: ARAL, Weinstadt, Stuttgarter Str. 67 (Ortseingang Beutelsbach)
Fahrrad- stellplatz	Am Beginn des Parkplatzes.

Weinstadt

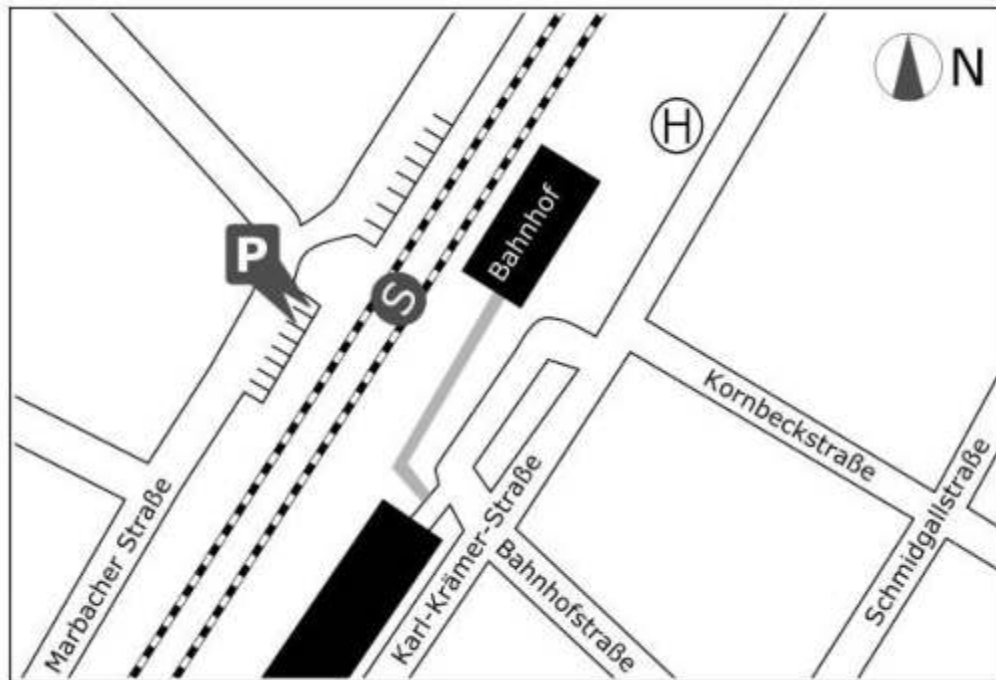
Endersbach
Bahnhof

Standort	Markierte Stellplätze auf dem P+R-Parkplatz, gegenüber dem Fahrradunterstand.
Fahrzeugzugang	Die Fahrzeuge verfügen über einen eingebauten Bordcomputer. Öffnung mit Zugangskarte direkt am Fahrzeug.
Kindersitz	Kindersitzerhöhung im Fahrzeug.
Verkehrs- anbindung	Bahnhof Endersbach: S-Bahn, Bus
nächste Tankstelle	6-22h, So 8-22h: ARAL, Weinstadt, Stuttgarter Str. 67 (Ortseingang Beutelsbach)
Fahrrad- stellplatz	Abschließbare Fahrradbox (Nr. 14) gegenüber dem Stellplatz. Schlüssel am Fahrzeugschlüssel.

Winnenden

Bahnhof

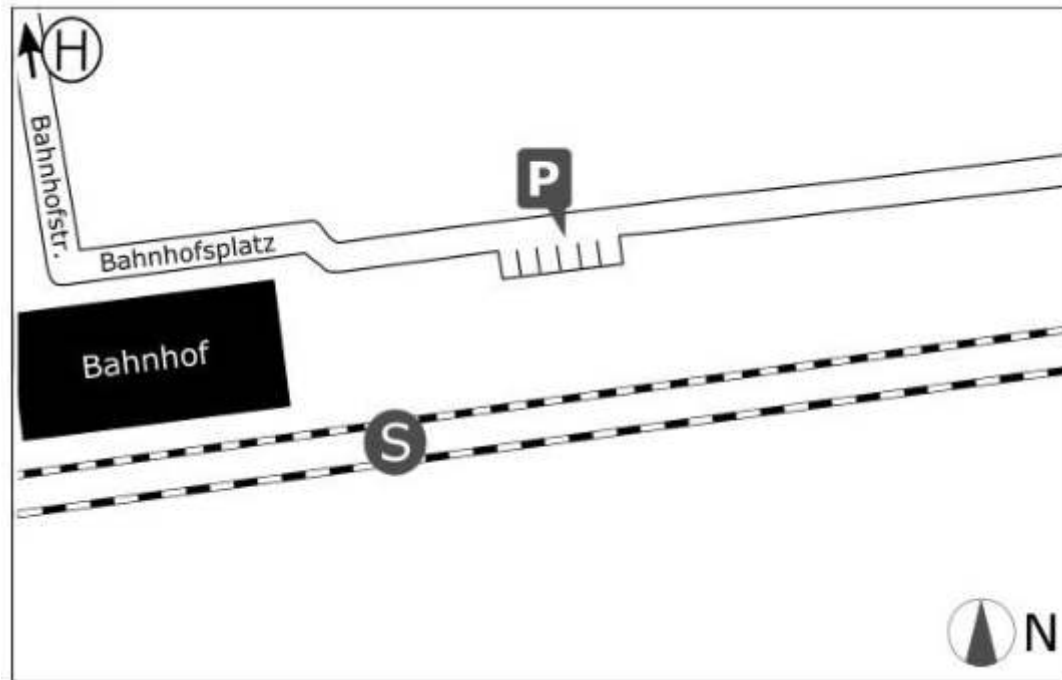
Winnenden



Standort	Die Fahrzeuge befinden sich auf markierten Stellplätzen in der Marbacher Straße gegenüber Hausnummer 19.
Fahrzeugzugang	Die Fahrzeuge verfügen über einen eingebauten Bordcomputer. Öffnung mit Zugangskarte direkt am Fahrzeug.
Verkehrs- anbindung	Winnenden Bahnhof: Regionalbahn, S-Bahn, Bus
nächste Tankstelle	Mo-Fr 6-22h, Sa 7-22h, So 8-22h: ARAL, Ringstraße 20, Winnenden, Tel. 07195 946149

Winterbach

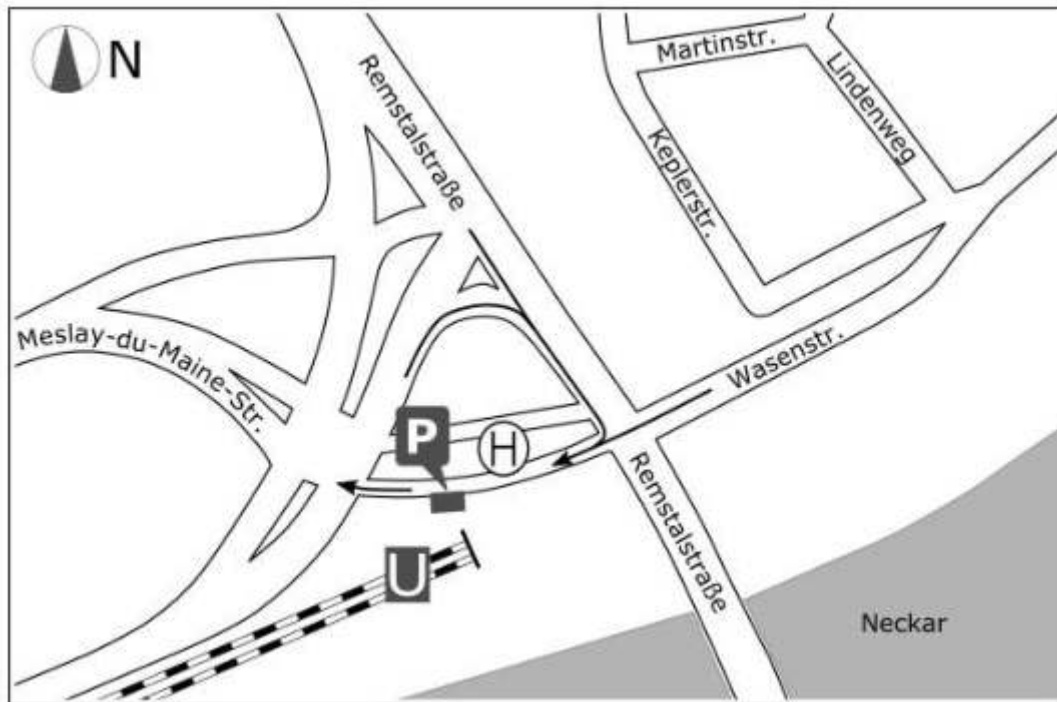
Bahnhof Winterbach



Standort	Markierter Stellplatz am Bahnhofplatz.
Fahrzeugzugang	Das Fahrzeug verfügt über einen eingebauten Bordcomputer. Öffnung mit Zugangskarte direkt am Fahrzeug.
Verkehrs- anbindung	Winterbach Bahnhof: S-Bahn, Bus

Neckargröningen

Remseck Stadtbahn



- | | |
|------------------------|--|
| Standort | Markierter Stellplatz an der Endhaltestelle der U12 in Neckargröningen Remseck am Busbahnhof. |
| Fahrzeugzugang | Das Fahrzeug verfügt über einen eingebauten Bordcomputer. Öffnung mit Zugangskarte direkt am Fahrzeug. |
| Besonderheiten | Eingeschränkte Zufahrt zum Busbahnhof. Von Ludwigsburg/Aldingen kommend nutzen Sie den Rechtsabbieger zum Busbahnhof. Aus Richtung Neckarrens biegen Sie erst rechts in die Wasenstraße ab, wenden hier und fahren dann an der Ampel geradeaus auf den Busbahnhof. Die Ausfahrt erfolgt am anderen Ende des Busbahnhofs in Richtung Meslay-Du-Maine Straße. Die Grünphase an der Ampel wird über Bodenindikatoren abgefragt. |
| Verkehrs-
anbindung | Neckargröningen Remseck: U-Bahn, Bus |

stadtmobil-Quernutzungspool

Kunden von stadtmobil Stuttgart können die Fahrzeuge anderer stadtmobil-Organisationen und kooperierender Organisationen genauso einfach buchen und nutzen wie am Wohnort. Dieses Verfahren wird als Quernutzung bezeichnet. Die Fahrzeuge können über die stadtmobil-Buchungszentrale oder über die Buchungswebseite gebucht werden.

Beteiligte Organisationen mit Direktbuchungsmöglichkeit:

- Stadtwerke Augsburg Carsharing-GmbH
- Stadtmobil Berlin GmbH
- teilAuto Biberach e.V
- Stadtmobil Rhein-Ruhr GmbH (Essen)
- Stadtmobil Rhein-Main GmbH (Frankfurt)
- Stadtmobil Südbaden AG, Freiburg
- Stadt-teil-auto Car Sharing Göttingen GmbH
- Stadtmobil Hannover GmbH
- Stadtmobil Carsharing GmbH & Co. KG (Karlsruhe)
- stadtfliitzer carsharing Kempten
- wupsiCar (Leverkusen)
- StattAuto eG Kiel/Lübeck
- my-e-car GmbH (Lörrach)
- Stadtmobil Rhein-Neckar AG (Mannheim)
- STATTAUTO München
- Stadtteilauto CarSharing Münster GmbH
- Stadtteilauto Osnabrück GmbH
- Ökostadt Renningen e.V.
- Mobility Center GmbH, teilAuto (Sachsen, Sachsen-Anhalt, Thüringen)
- teilAuto Schwäbisch-Hall e.V.
- Stadtmobil Trier
- teilAuto Neckar-Alb eG, Tübingen
- confitech Ulm (conficars)
- Stadtwerke eCarSharing Ulm
- swu2go (Ulm)
- cambio Mobilitätsservice GmbH & Co KG *

Der Zugang zum Fahrzeug erfolgt mit der stadtmobil-Zugangskarte.

* Für den Zugang zu den Fahrzeugen der cambio Mobilitätsgruppe benötigen Sie gegebenenfalls eine spezielle Zugangskarte. Bitte setzen Sie sich vor der Buchung telefonisch mit der Geschäftsstelle in Verbindung.

Buchungen werden bei Kunden, die die Tarife „Business“, „Classic“ oder „Basic“ gewählt haben zum Tarif „Basic“ bei stadtmobil Stuttgart abgerechnet.

Buchungen von Kunden, die den Tarif „Easy“ gewählt haben, werden zu Ihrem Tarif bei stadtmobil Stuttgart abgerechnet. Infos zu Fahrzeugen und Stellplätzen sind unter der entsprechenden Region im Internet unter www.stadtmobil.de zu finden oder können bei der Buchungszentrale nachgefragt werden.

Teilweise sind bei den Partnern des stadtmobil-Quernutzungspools gleiche Fahrzeugtypen unterschiedlichen Fahrzeugtarifklassen zugeordnet. Grundlage der Abrechnung einer Fahrt bei einem Partner des stadtmobil-Quernutzungspool ist die Tarifzuordnung der fahrzeuggebenden Organisation. Beispiel: Während ein Stuttgarter Kleinbus im Tarif D abgerechnet wird, wird die Nutzung eines Kleinbusses aus Mannheim im Tarif F abgerechnet.

Bitte beachten Sie bei Ihrer Buchung die Einordnung des gewünschten Fahrzeugs und fragen Sie im Zweifelsfall bei der Geschäftsstelle von stadtmobil nach.

Sonstige Carsharing-Anbieter

Sie können darüber hinaus Fahrzeuge von anderen Carsharing-Organisationen nutzen. In welchen Orten es Carsharing-Angebote gibt, erfahren Sie in der stadtmobil-Geschäftsstelle oder beim „Bundesverband Carsharing e.V. (bcs)“ unter www.carsharing.de

Sie können wählen zwischen einer

- Einzelbuchung (einmalige Nutzung an einem konkreten Datum),
- Buchungsberechtigung (für einen begrenzten Zeitraum an einem bestimmten Ort),
- Dauer-Quernutzung (dauerhafte Buchungs- und Nutzungsberechtigung für eine örtliche Carsharing Organisation, inkl. Ausgabe von Zugangskarte oder Tresorschlüssel).

Bitte melden Sie Ihren Buchungswunsch mindestens vier Werktage vor Fahrtantritt in der stadtmobil-Geschäftsstelle, die den Buchungswunsch an die entsprechende Carsharing-Partnerorganisation weitergibt.

Mit der Bestätigung durch die Partnerorganisation erhält der Kunde eine Kundennummer für die Nutzung der örtlichen Fahrzeuge. Der Kunde und stadtmobil sprechen ab, wo die Übergabe der Stellplatzbeschreibung, der Nutzungsbedingungen, der Preisliste und des örtlichen Tresorschlüssels und/oder der Zugangskarte erfolgt, und wo und wann diese wieder zurückgegeben werden müssen.

Die Nutzung erfolgt grundsätzlich zu den Bedingungen und den Preisen der „fahrzeuggebenden“ Carsharing-Organisation. Sie als Kunde müssen stadtmobil von Forderungen Dritter freistellen, die sich aus der Quernutzung ergeben. Die Abrechnung der Fahrtkosten erfolgt mit der monatlichen stadtmobil-Rechnung. Lediglich bei einer Dauer-Quernutzung rechnet die „fahrzeuggebende“ Carsharing-Organisation direkt mit dem Kunden ab.

Bei anderen Carsharing-Organisationen können gleiche Fahrzeugtypen unterschiedlichen Fahrzeugtarifklassen zugeordnet sein. Grundlage der Abrechnung einer Fahrt bei einer anderen Carsharing-Organisation ist die Tarifzuordnung der fahrzeuggebenden Organisation.

stadtmobil carsharing AG, Stuttgart Allgemeine Geschäftsbedingungen

§ 1 Gegenstand

1. Die Allgemeinen Geschäftsbedingungen (AGB) regeln die Geschäftsbeziehung zwischen dem Kunden und der stadtmobil carsharing AG, im Folgenden „stadtmobil“ genannt, bezüglich der Überlassung von Fahrzeugen zur vorübergehenden Nutzung in der Form von CarSharing.

§ 2 Kunde, Kundengemeinschaften

1. Mehrere Kunden können eine Kundengemeinschaft bilden. Für die Kundengemeinschaft gelten die in der Tarifordnung genannten Bedingungen. Die Mitglieder der Kundengemeinschaft benennen aus ihrer Mitte einen Vertreter, der Erklärungen und Mitteilungen von stadtmobil und die Sammelrechnung für die Gemeinschaft entgegennimmt.

2. Die Mitglieder der Kundengemeinschaft haften gesamtschuldnerisch für alle Forderungen, die stadtmobil im Zusammenhang mit dem Rahmenvertrag zustehen.

3. Der Kunde ist verpflichtet, stadtmobil die Änderung seiner Anschrift und der stadtmobil zur Verfügung gestellten Kommunikationsdaten unverzüglich mitzuteilen. Muss die Adresse des Kunden infolge unterlassener Mitteilung durch stadtmobil ermittelt werden, so ist stadtmobil berechtigt, für den entstandenen nachweisbaren Aufwand Schadensersatz zu verlangen. Dem Kunden bleibt der Nachweis offen, dass der Schaden geringer war.

§ 3 Juristische Personen als Kunde

1. Ist der Kunde eine juristische Person, kann der Kunde weitere Personen als Beauftragte (Fahrer) benennen, die im Namen und auf Rechnung des Kunden Fahrzeuge buchen und nutzen können. Die Kosten hierfür sind der Tarifordnung zu entnehmen.

2. Die Beauftragten versichern zuvor durch Unterschrift, dass sie die Bestimmungen dieser Allgemeinen Geschäftsbedingungen anerkennen und beachten. Der Kunde hat sicherzustellen, dass Beauftragte die Regelungen dieser Allgemeinen Geschäftsbedingungen beachten und bei Fahrten mit Fahrzeugen von stadtmobil fahrtüchtig und im Besitz einer gültigen Fahrerlaubnis sind.

3. Der Kunde haftet für die Erfüllung der Pflichten aus diesem Vertrag und für Verschulden seiner Beauftragten, als Empfangsgehilfen der Leistungen, wie für sein eigenes.

§ 4 entfällt

§ 5 Zugangsmittel

1. Jeder Kunde erhält ein Zugangsmittel (z.B. Zugangskarte) mit einer persönlichen Geheimzahl.

2. Nur Kunden in Person oder Beauftragte (Fahrer) juristischer Personen nach § 3 dürfen die Zugangsmittel benutzen. Persönliche Geheimzahlen (z.B. zu Zugangsmitteln) dürfen Dritten nicht zugänglich gemacht werden. Die Geheimzahl darf nicht auf dem Zugangsmittel vermerkt oder in anderer Weise zusammen mit dem Zugangsmittel aufbewahrt werden.

3. Das Zugangsmittel bleibt Eigentum von stadtmobil. Der Verlust des Zugangsmittels ist stadtmobil unverzüglich mitzuteilen und die Umstände des Verlustes sind schriftlich darzulegen. Für den Ersatz verlorener oder beschädigter Zugangsmittel hat der Kunde ein Verlustentgelt zu entrichten, dessen Höhe der Tarifordnung zu entnehmen ist. Der Kunde haftet im gesetzlichen Rahmen für alle durch den Verlust der Zugangsmittel oder den Dritten zugänglich gemachten Zugangsmittel verursachten Schäden, insbesondere wenn dadurch der Diebstahl von Fahrzeugen ermöglicht wurde. Dem Kunden bleibt der Nachweis offen, dass der Schaden geringer war.

§ 6 Buchung, Nutzung

1. Der Kunde verpflichtet sich zur Zahlung von Fahrtkosten gemäß der jeweils gültigen Tarifordnung, sowie der Monatsbeiträge und weiteren Entgelte gemäß der zum Zeitpunkt des Vertragsabschlusses gültigen Tarifordnung. Fahrtkosten setzen sich aus Zeit- und Kilometerkosten zusammen. Die sich aus der Buchung ergebene Mietdauer ist Grundlage für die Berechnung der Zeitkosten, die für die Berechnung der

Kilometerkosten notwendige Wegstrecke wird mit Hilfe von Bordcomputern ermittelt. Tarifänderungen sind nur gemäß §16 dieser AGB zulässig.

2. Der Kunde ist verpflichtet, vor jeder Nutzung das Fahrzeug entsprechend den Regelungen der Nutzungsordnung zu buchen. Überschneidungen mit bereits erfolgten Buchungen sind nicht zulässig. stadtmobil kann die Entgegennahme von Buchungen von angemessenen Vorauszahlungen auf die voraussichtlichen Fahrtkosten durch den Kunden abhängig machen.
3. Die Nutzung eines Fahrzeugs ohne vorherige Buchung ist als Straftat strafbar. stadtmobil behält sich vor, entsprechend Anzeige und Strafantrag zu stellen. Unabhängig von weitergehenden Schadensersatzforderungen hat der Kunde in diesem Fall die entsprechenden Fahrtkosten, sonstigen Entgelte sowie eine Vertragsstrafe zu zahlen – auf § 15 Abs. 2 wird verwiesen. Die Zahlung der Vertragsstrafe wird auf eventuelle Schadensersatzforderungen und das entsprechende Nutzungsentgelt angerechnet.
4. Buchungen können gemäß den Bedingungen der Tarifordnung storniert oder gekürzt werden. Steht dem Kunden bei Beginn der Buchungszeit das Fahrzeug nicht zur Verfügung, so steht es ihm frei, ein anderes Fahrzeug zu buchen oder die Fahrt unentgeltlich zu stornieren.

§ 7 Nutzungsdauer, verspätete Rückgabe, Nutzung eines falschen Fahrzeugs

1. Der Kunde darf das Fahrzeug nur innerhalb des gebuchten Zeitraums nutzen. Eine Verlängerung des Buchungszeitraums ist möglich, wenn es dadurch nicht zu einer Überschneidung mit einer anderen Buchung kommt.
2. Wird das Fahrzeug erst nach Ende des Buchungszeitraums zurückgestellt, hat der Kunde zusätzlich zum üblichen Entgelt ein Verspätungsentgelt zu entrichten, dessen Höhe der Tarifordnung zu entnehmen ist. Dem Kunden bleibt der Nachweis offen, dass der Schaden geringer war.
3. Nutzt der Kunde ein anderes als das von ihm gebuchte Fahrzeug, hat der Kunde zusätzlich zum üblichen Entgelt ein Entgelt zu entrichten, dessen Höhe der Tarifordnung zu entnehmen ist. Dem Kunden bleibt der Nachweis offen, dass der Schaden geringer war.

§ 8 Berechtigte Fahrer, gültige Fahrerlaubnis

1. Fahrberechtigt sind Personen, die einen gültigen Rahmenvertrag mit stadtmobil abgeschlossen haben und Beauftragte (Fahrer) nach § 3, die vom Kunden schriftlich bei stadtmobil gemeldet wurden.
2. Der Kunde ist verpflichtet, während jeder Fahrt seine in Deutschland gültige Fahrerlaubnis (Führerschein) mitzuführen. Die Fahrberechtigung ist an den fortdauernden, ununterbrochenen Besitz einer in Deutschland gültigen Fahrerlaubnis und die Einhaltung aller darin enthaltenen Bedingungen und Auflagen gebunden. Bei Entzug, der vorübergehenden Sicherstellung oder Verlust der Fahrerlaubnis erlischt unmittelbar die Fahrberechtigung. Der Kunde ist verpflichtet, stadtmobil über Wegfall oder Einschränkung seiner Fahrerlaubnis unverzüglich zu informieren.
3. Der Kunde kann sich von einem Dritten fahren lassen, sofern der Dritte vor Fahrtantritt stadtmobil gegenüber unter Übermittlung einer Kopie der gültigen Fahrerlaubnis (Führerschein) des Dritten benannt wird. Er kann das Fahrzeug an Dritte weitergeben, die selbst Partner eines Rahmenvertrags mit stadtmobil sind. Er ist in jedem Fall verpflichtet, vor der Fahrt zu prüfen, ob der Dritte eine gültige Fahrerlaubnis besitzt und sich von seiner Fahrtüchtigkeit zu überzeugen. Ansonsten ist dem Kunden strikt untersagt, das Fahrzeug Dritten zu überlassen – auf § 15 Abs. 2 (Vertragsstrafen) wird verwiesen. Der Kunde haftet für alle Kosten und Schäden (entsprechend den Regelungen der § 11, § 13 und § 15 AGB) die Dritte verursachen, denen er die Fahrt ermöglicht hat. Bei unberechtigten Fahrern erfolgt bei einem Unfallschaden keine Begrenzung gemäß §13 Abs. 3 auf die Höhe der Selbstbeteiligung.

§ 9 Behandlung der Fahrzeuge

1. Der Kunde verpflichtet sich, jedes Fahrzeug sorgfältig und zweckgemäß zu behandeln und ordnungsgemäß gegen Diebstahl zu sichern. Er verpflichtet sich zur Beachtung der für die Benutzung maßgeblichen gesetzlichen Bestimmungen und behördlichen Anordnungen und der Herstellerbetriebsanleitung. Insbesondere bei längeren Fahrten sind die Betriebsflüssigkeiten und der Reifendruck in regelmäßigen Abständen zu prüfen und gegebenenfalls zu korrigieren.
2. Im Interesse aller Kunden und der Allgemeinheit ist auf eine kraftstoffsparende Fahrweise zu achten.
3. Das Rauchen ist im Fahrzeug im Interesse nichtrauchender Kunden und Kindern verboten.

4. Dem Kunden ist untersagt, Tiere mit in das Fahrzeug zu nehmen, es sei denn, die Tiere befinden sich in einer geschlossenen Tierbox, die sicher im Kofferraum untergebracht ist.
5. Dem Kunden ist es verboten, das Fahrzeug zu nutzen: für Geländefahrten, zur Teilnahme an Motorsportveranstaltungen und Fahrzeugtests, für Fahrschulungen, zur gewerblichen Mitnahme von Personen, für die Beförderung leicht entzündlicher, giftiger oder sonst gefährlicher Stoffe, soweit sie haushaltsübliche Mengen deutlich übersteigen, für die Begehung von Straftaten sowie für sonstige Nutzungen, die über den vertragsmäßigen Gebrauch hinausgehen, oder wenn der Kunde unter Einfluss von Alkohol, Rauschmitteln oder Medikamenten steht, welche die Fahrtüchtigkeit beeinträchtigen.

§ 10 Übernahme des Fahrzeugs, Fahrzeugmängel

1. Der Kunde ist verpflichtet, das Fahrzeug vor Fahrtantritt auf Verkehrssicherheit, sichtbare Mängel, Schäden und grobe Verunreinigungen zu überprüfen. Schäden und Mängel, die nicht von stadtmobil in der Schadensübersicht des Bordbuches eingetragen sind, müssen vor Fahrtantritt stadtmobil telefonisch gemeldet werden. Eine Nutzung des Fahrzeugs ist dann nur noch mit ausdrücklicher Erlaubnis von stadtmobil zulässig. Diese Erlaubnis wird nicht unbillig verweigert. Gründe einer Verweigerung sind Zweifel an der Verkehrstauglichkeit, Beweissicherungspflichten im Zusammenhang mit Unfällen, Ordnungswidrigkeiten bzw. Straftaten oder ähnlich schwerwiegende Umstände. Kunden dürfen keine Eintragungen in der Schadensübersicht vornehmen.
2. Jedes Fahrzeug ist mit Tank-/Ladekarten ausgestattet. Das Fehlen von Tank-/Ladekarten ist bei Übernahme des Fahrzeugs zu melden. Das Tanken von Premiumkraftstoffen ist unzulässig. Der Kunde darf die Tankkarte ausschließlich zur Betankung und Reinigung des gemieteten Fahrzeugs verwenden – auf § 15 Abs. 2 (Vertragsstrafen) wird verwiesen. Die Zahlung der Vertragsstrafe wird auf eventuelle Schadensersatzforderungen angerechnet.
3. Der Kunde ist aus haftungsrechtlichen Gründen verpflichtet, jederzeit mit einer den Witterungsverhältnissen angepassten Bereifung zu fahren. stadtmobil bietet die Möglichkeit, Fahrzeuge mit winterauglicher Bereifung zu buchen. Macht der Kunde hiervon keinen Gebrauch, ist eine Haftung seitens stadtmobil wegen nicht angepasster Bereifung ausgeschlossen.

§ 11 Verhaltenspflichten bei Unfällen, Diebstahl, Schäden, Defekten, Reparaturen

1. Unfälle, Diebstahl, Schäden und Defekte, die während der Zeit von der Übernahme bis zu der ordnungsgemäßen Rückgabe des Fahrzeugs am Fahrzeug auftreten, hat der Kunde stadtmobil unverzüglich zu melden. Dies gilt auch bei offensichtlich geringfügigen Schäden. Der Kunde hat alles Erforderliche zur Aufklärung beizutragen und den Schaden möglichst gering zu halten. Der Kunde hat nach Aufforderung den stadtmobil-Vordruck für einen Unfallbericht bzw. Schadensbericht in allen Punkten sorgfältig, wahrheitsgemäß und vollständig auszufüllen und innerhalb von sieben Tagen an stadtmobil zu senden sowie alle sonstigen Fragen von stadtmobil zu den Umständen des Schadensereignisses wahrheitsgemäß und vollständig zu beantworten. Ohne fristgerecht zugesandten schriftlichen Unfallbericht kann der Unfall von der Versicherung nicht reguliert werden. stadtmobil behält sich in diesem Fall vor, dem Kunden alle unfallbedingten Kosten zu belasten, insbesondere an Personen, Gegenständen und Fahrzeugen.
2. Unfälle (auch Unfälle, bei denen keine anderen Personen oder Fahrzeuge beteiligt waren bzw. kein Fremdschaden entstand) müssen polizeilich aufgenommen werden. Der Kunde ist verpflichtet, außer bei zwingenden anderen Umständen, bis zum Abschluss der polizeilichen Unfallaufnahme am Unfallort zu verbleiben und Maßnahmen zu ergreifen, die der Beweissicherung und der Schadensminderung dienen. Der Kunde darf bei einem Unfall kein Schuldanerkenntnis, keine Haftungsübernahme oder eine vergleichbare Erklärung abgeben. Wird trotz des Verbots eine Haftungszusage erteilt, gilt diese nur unmittelbar für den Kunden selbst. Weder Halter noch Versicherer sind an diese Zusage gebunden.
3. Reparaturen dürfen nur mit vorheriger Zustimmung von stadtmobil erfolgen und müssen in Fachwerkstätten in Auftrag gegeben werden. Die Reparatur erfolgt im Namen von stadtmobil, die auch die notwendigen Reparaturkosten gegen Vorlage der entsprechenden Rechnung trägt, sofern der Kunde nicht selbst für den Schaden haftet.

§ 12 Rückgabe des Fahrzeugs

1. Der Kunde ist verpflichtet, das Fahrzeug zum Ende der Buchungszeit ordnungsgemäß zurückzugeben. Die Rückgabe gilt als ordnungsgemäß, wenn das Fahrzeug im ursprünglichen Zustand mit mindestens einem

Viertel vollem Tank (bei Elektrofahrzeugen mit angeschlossenem Ladekabel), mit ausgeschalteten Stromverbrauchern (Licht, Blinker, Radio, Heckscheibenheizung etc.), mit eingerastetem Lenkradschloss, ordnungsgemäß verschlossen an seinem definierten Stellplatz abgestellt ist, der Fahrtbericht vollständig, wahrheitsgemäß, leserlich ausgefüllt und unterschrieben am dafür vorgesehenen Ort deponiert ist und der Wagenschlüssel am dafür vorgesehenen Ort sicher untergebracht ist. Der Fahrzeugschlüssel darf nicht an einen anderen Kunden weitergegeben werden.

2. Wird ein Fahrzeug innen oder außen erheblich verunreinigt oder nicht ordnungsgemäß zurückgestellt, hat der Kunde, der diesen Umstand verschuldet, die Kosten gemäß dem tatsächlichen (Reinigungs-) Aufwand zu entrichten.

§ 13 Versicherungen, Haftung bei Unfällen

1. Alle Fahrzeuge sind haftpflicht- und kaskoversichert.

2. Der Kunde haftet für sämtliche Schäden, die während der Zeit von der Übernahme bis zu der ordnungsgemäßen Rückgabe des Fahrzeugs auftreten, soweit er nicht nachweist, dass er diese nicht zu vertreten hat. Die Haftung des Kunden erstreckt sich dabei auch auf die Schadennebenkosten, wie z.B. Sachverständigenkosten, Abschleppkosten, Wertminderung und Mietausfallkosten.

3. Bei Unfällen haftet der Kunde für Schäden gemäß vorstehendem Abs. 2 begrenzt auf die Höhe der Selbstbeteiligung. Als Unfall gilt ein unmittelbar von außen plötzlich mit mechanischer Gewalt auf das Fahrzeug einwirkendes Ereignis. Die Höhe der Selbstbeteiligung und die in jedem Schadensfall nur einmal zu erbringende Höchstsumme sind der Tarifordnung zu entnehmen. Eine in diesem Vertrag geregelte weitergehende Haftung bleibt hiervon unberührt, es wird insbesondere auf § 15 Abs. 1 verwiesen.

4. Keine Unfallschäden sind insbesondere Brems- oder Betriebs- oder reine Bruchschäden. Dies gilt beispielsweise bei durch mangelnde Sicherung der Ladung, durch eine unsachgemäße Behandlung und/oder Fehlbedienung verursachten Schäden (Getriebeschaden durch Verschalten, Motorschaden durch Falschbetankung, Bremsschaden durch fahren mit angezogener Handbremse etc.) oder abhanden gekommenen Fahrzeugteilen (Kofferraumabdeckung, Kindersitz, Fußmatten, Ladekabel bei Elektrofahrzeugen, Kopfstützen, Fahrzeugschlüssel etc.). Für diese Schäden hat der Kunde vollständig einzutreten, es wird auf § 15 Abs. 1 verwiesen.

§ 14 Haftung von stadtmobil

1. stadtmobil haftet gegenüber dem Kunden im Rahmen der Anmietung und Nutzung eines Fahrzeugs nur für Schäden, die vorsätzlich oder grob fahrlässig durch stadtmobil oder einem für die Abwicklung beauftragtem Dritten verursacht wurden oder für die eine Halterhaftung gegeben ist. Für einfaches Verschulden haftet stadtmobil nur für Körperschäden sowie Schäden an Gesundheit oder Leben. Im Übrigen haftet stadtmobil nicht. stadtmobil haftet, außer bei Vorsatz und grober Fahrlässigkeit, insbesondere nicht für Schäden, die daraus entstehen, dass ein Fahrzeug trotz Buchung nicht zur Verfügung steht.

§ 15 Haftung des Kunden, Vertragsstrafen, Nutzungsausschluss

1. Für die Beschädigung oder den Verlust eines Fahrzeugs oder den Schaden eines anderen haftet der Kunde nach den gesetzlichen Bestimmungen. Der Kunde haftet auf vollen Schadensersatz, wenn die Beschädigung oder der Verlust des Fahrzeugs oder ein Schaden anderer dadurch eingetreten ist, oder die Feststellung eines Schadenfalls vereitelt oder erschwert wird, weil der Kunde oder Dritte, für die er einzustehen hat, vorsätzlich gegen seine Pflichten aus diesem Vertrag oder die Allgemeinen Bedingungen für die Kraftfahrtversicherung (AKB*) verstoßen hat. Im Fall einer grob fahrlässigen Pflichtverletzung haftet der Kunde in einem der Schwere des Verschuldens entsprechendem Verhältnis. Außer bei Arglist besteht abweichend hiervon keine Haftung, soweit die Verletzung weder für den Eintritt oder die Feststellung des Schadenfalls noch für die Feststellung oder den Umfang der Schadensleistung ursächlich ist. Die Haftung erstreckt sich auch auf die Schadennebenkosten wie zum Beispiel Sachverständigenkosten, Abschleppkosten, Wertminderung, Mietausfallkosten, Höherstufung der Versicherungsprämien, Schadenrückkäufe an den Versicherer zur Vermeidung von Prämien erhöhungen oder zusätzliche Verwaltungskosten.

2. Der Kunde verpflichtet sich zur Zahlung einer Vertragsstrafe, wenn er ein Fahrzeug ohne Buchung nutzt (§ 6 Abs. 3) oder ein Fahrzeug einem Nichtfahrberechtigten überlässt (§ 8 Abs. 3) oder mit der Tankkarte ein anderes als das gemietete Fahrzeug betankt (§ 10 Abs. 2). Falls neben der Vertragsstrafe auch ein zu

ersetzender Schaden entsteht, wird die Vertragsstrafe auf die Schadenersatzforderung angerechnet. Die Höhe der Vertragsstrafe ist der Tarifordnung zu entnehmen.

3. Bei erheblichen Vertragsverletzungen kann stadtmobil – nach vorheriger Abmahnung – mit sofortiger Wirkung den Kunden von der Fahrzeugnutzung vorübergehend ausschließen und die Zugangsmittel sperren, sofern der Kunde – trotz vorheriger Abmahnung – sein vertragswidriges Verhalten fortsetzt oder wiederholt.

§ 16 Entgelt, Lastschriftmandat, Zahlungsverzug

1. Die Höhe der Fahrtkosten, Monatsbeiträge und weiteren Entgelte ergibt sich aus der Tarifordnung, die jedem Kunden ausgehändigt wird. Wenn ein Kunde eine dort aufgeführte Leistung in Anspruch nimmt und dabei keine abweichende Vereinbarung getroffen wurde, gilt die zu diesem Zeitpunkt ausgehändigte Tarifordnung. Für die Vergütung der darin nicht aufgeführten Leistungen, die im Auftrag des Kunden oder dessen mutmaßlichem Interesse erbracht werden und die, nach den Umständen zu urteilen, nur gegen eine Vergütung zu erwarten sind, gelten, soweit keine andere Vereinbarung getroffen wurde, die gesetzlichen Vorschriften.

2. Die Änderung der Fahrtkosten und/oder der Tarifordnung erfolgt aufgrund des Rahmenvertrages mit dem Kunden. stadtmobil wird dem Kunden die Änderungen der Fahrtkosten und/oder der Tarifordnung mitteilen. Bei einer Erhöhung kann der Kunde, sofern nichts anderes vereinbart ist, den Rahmenvertrag innerhalb von vier Wochen nach der Bekanntgabe der Änderung mit sofortiger Wirkung kündigen. Auf dieses Kündigungsrecht wird ihn stadtmobil in ihrem Angebot besonders hinweisen. Kündigt der Kunde, wird das geänderte Entgelt für die geänderte Geschäftsbeziehung nicht zugrunde gelegt.

3. Änderungen der Entgelte für solche Leistungen, die vom Kunden im Rahmen der Geschäftsbeziehung typischerweise dauerhaft in Anspruch genommen werden (z.B. Monatsbeiträge, Senkung der Selbstbeteiligung im Schadensfall) werden dem Kunden spätestens sechs Wochen vor dem vorgeschlagenen Zeitpunkt ihres Wirksamwerdens in Textform angeboten. Die Zustimmung des Kunden gilt als erteilt, wenn er seine Ablehnung nicht vor dem vorgeschlagenen Zeitpunkt des Wirksamwerdens der Änderungen angezeigt hat. Auf diese Genehmigungswirkung wird ihn stadtmobil in ihrem Angebot besonders hinweisen. Werden dem Kunden die Änderungen angeboten, kann er den von der Änderung betroffenen Vertrag auch fristlos und kostenfrei kündigen. Auf dieses Kündigungsrecht wird ihn stadtmobil in ihrem Angebot besonders hinweisen. Kündigt der Kunde, wird das geänderte Entgelt für die geänderte Geschäftsbeziehung nicht zugrunde gelegt.

4. Der Kunde erteilt der stadtmobil ein Lastschriftmandat zum Einzug aller mit dem Rahmenvertrag zusammenhängenden fälligen Beträge von seinem Konto. Zwischen dem Tag des Zugangs der Rechnung und dem Einzug des Rechnungsbetrages liegt mindestens eine Frist von 5 Werktagen, während derer der Kunde berechtigt ist, die Begründetheit des Rechnungsbetrages zu überprüfen. Wird der eingezogene Betrag von der Bank zurückbelastet und hat der Kunde diesen Umstand zu vertreten, bezahlt er die Bankkosten.

5. Bei Zahlungsverzug ist stadtmobil berechtigt, Mahnkosten und Verzugszinsen nach gesetzlichen Regelungen zu erheben.

§ 17 Kündigung, Beendigung des Vertrags

1. Der Rahmenvertrag kann vom Kunden als auch von stadtmobil mit einer Frist von vier Wochen zum Monatsende gekündigt werden. Die Kündigung bedarf der Textform.

2. Unberührt hiervon bleibt das Recht von stadtmobil, den Rahmenvertrag aus wichtigem Grund außerordentlich und fristlos ohne vorherige Abmahnung zu kündigen. Dieses Recht besteht bei erheblichen Verstößen gegen Vertragsbedingungen, insbesondere mit Unfallfolgen, oder in Form vertragswidrigen Gebrauchs eines Fahrzeugs durch den Kunden oder einen Dritten, für den der Kunde einzustehen hat.

3. Zum Ende des Rahmenvertrags sind die Zugangsmittel und alle sonstigen Gegenstände und Hilfsmittel, die der Kunde im Rahmen des Rahmenvertrags erhalten hat, unbeschädigt zurückzugeben.

4. entfällt

5. Kündigt ein Mitglied einer Kundengemeinschaft nach § 2, so berührt dies nicht die Gültigkeit der Rahmenverträge der restlichen Mitglieder der Kundengemeinschaft.

§ 18 Dienstleistungen Dritter, Quernutzung

1. stadtmobil kann Dritte mit Aufgaben beauftragen, die sich aus dem Rahmenvertrag ergeben. Solche Aufgaben können sein: das Buchen der Fahrzeuge (Buchungszentrale), das Bereitstellen von Fahrzeugen, die Kundenverwaltung, die Abrechnung der Fahrten des Kunden und die Rechnungserstellung. Näheres ist dem CarSharing-Handbuch zu entnehmen. Wird die Rechnungserstellung an einen Dritten vergeben, kann stadtmobil den Dritten beauftragen, dem Kunden die Rechnung im eigenen Namen auszustellen und - falls ein Lastschriftmandat erteilt wurde - vom Konto des Kunden abzubuchen. Zahlungen an den Dritten erfolgen dann mit befreiender Wirkung für den Kunden stadtmobil gegenüber.

2. Der Kunde kann stadtmobil beauftragen, auf Rechnung des Kunden Fahrzeuge von anderen CarSharing-Anbietern zu buchen (Quernutzung). Die Buchung und Nutzung erfolgt zu den Preisen und Bedingungen des jeweiligen CarSharing-Anbieters, die bei stadtmobil eingesehen werden können. stadtmobil kann den CarSharing-Anbieter beauftragen, die Kosten der Quernutzung im eigenen Namen dem Kunden in Rechnung zu stellen und - falls ein Lastschriftmandat erteilt wurde - vom Konto des Kunden abzubuchen. Ansonsten werden die Kosten der Quernutzung durch stadtmobil abgerechnet. Der Kunde stellt stadtmobil von sämtlichen Forderungen Dritter frei, die sich aus einer Quernutzung ergeben, sofern sie nicht von stadtmobil verursacht wurden.

3. Der Kunde kann auf eigenen Namen und eigene Rechnung bargeldlose Dienstleistungen von Dritten in Anspruch nehmen, die im CarSharing Handbuch genannt sind. Die Leistungen werden durch stadtmobil in Rechnung gestellt. stadtmobil übernimmt keine Gewährleistung oder Haftung für die Leistungen des Dritten, es sei denn der Schaden ist durch Vorsatz oder grobe Fahrlässigkeit von stadtmobil entstanden oder betrifft verschuldete Schäden an der Gesundheit oder Leben des Kunden. Reklamationen sind direkt an den Dritten zu richten.

§ 19 Änderung der AGB

Änderungen dieser Geschäftsbedingungen werden dem Kunden spätestens vier Wochen vor dem vorgeschlagenen Zeitpunkt ihres Wirksamwerdens in Textform angeboten. Die Zustimmung des Kunden gilt als erteilt, wenn er seine Ablehnung nicht vor dem vorgeschlagenen Zeitpunkt des Wirksamwerdens der Änderungen angezeigt hat. Auf diese Genehmigungswirkung wird ihn stadtmobil in ihrem Angebot besonders hinweisen.

§ 20 Datenschutz

1. Der Kunde kennt und anerkennt die beigefügte Datenschutzerklärung.

2. Der Kunde wird darauf hingewiesen, dass seine Daten zur Durchführung des Rahmennutzungsvertrags elektronisch gespeichert und verarbeitet werden.

3. Falls stadtmobil oder der Kunde Leistungen von Dritten nach §18 dieser AGB in Anspruch nimmt, wird stadtmobil an den Dritten die zur Erledigung seiner Aufgabe notwendigen personenbezogenen Daten des Kunden weitergeben. Die schutzwürdigen Belange des Kunden dürfen dadurch nicht beeinträchtigt werden.

4. Im Übrigen ist eine Datenverarbeitung und -weitergabe nur auf Grundlage der geltenden datenschutzrechtlichen Bestimmungen zulässig.

§ 21 Bonitätsprüfung (Schufa/Creditreform)

stadtmobil behält sich vor, im Rahmen dieses Vertragsverhältnisses erhobene personenbezogene Daten über die Beantragung, die Durchführung und Beendigung dieser Geschäftsbeziehung sowie Daten über nicht vertragsgemäßes Verhalten oder betrügerisches Verhalten an die SCHUFA Holding AG, Wiesbaden und/oder an die Creditreform Stuttgart Strahler KG zu übermitteln. Rechtsgrundlagen dieser Übermittlungen sind Artikel 6 Absatz 1 Buchstabe b und Artikel 6 Absatz 1 Buchstabe f der Datenschutz-Grundverordnung (DS-GVO). Übermittlungen auf der Grundlage von Artikel 6 Absatz 1 Buchstabe f DS-GVO dürfen nur erfolgen, soweit dies zur Wahrung berechtigter Interessen von stadtmobil oder Dritten erforderlich ist und nicht die Interessen oder Grundrechte und Grundfreiheiten der betroffenen Person, die den Schutz personenbezogener Daten erfordern, überwiegen. Der Datenaustausch mit der SCHUFA und/oder der Creditreform dient auch der Erfüllung gesetzlicher Pflichten zur Durchführung von Kreditwürdigkeitsprüfungen von Kunden (§ 505a und 506 des Bürgerlichen Gesetzbuches).

Die SCHUFA bzw. die Creditreform verarbeiten die erhaltenen Daten und verwenden sie auch zum Zwecke der Profilbildung (Scoring), um ihren Vertragspartnern im Europäischen Wirtschaftsraum und in der Schweiz

sowie ggf. weiteren Drittländern (sofern zu diesen ein Angemessenheitsbeschluss der Europäischen Kommission besteht) Informationen unter anderem zur Beurteilung der Kreditwürdigkeit von natürlichen Personen zu geben. Nähere Informationen zur Tätigkeit der SCHUFA können dem SCHUFA- Informationsblatt nach Art. 14 DS-GVO (siehe Anlage zur Datenschutzerklärung) entnommen oder online unter www.schufa.de/datenschutz eingesehen werden. Weitere Informationen zur Datenverarbeitung bei Creditreform erhalten Sie in dem ausführlichen Merkblatt „Creditreform-Informationen gem. Art. 14 EU- DSGVO (siehe ebenfalls Anlage zur Datenschutzerklärung).

§ 22 Gerichtsstand

1. Die Geschäftsverbindung unterliegt deutschem Recht.
2. Ist der Kunde ein Kaufmann, der nicht zu den Minderkaufleuten gehört, und ist die streitige Geschäftsbeziehung dem Betriebe seines Handelsgewerbes zuzurechnen, so kann stadtmobil diesen Kunden an dem für den Sitz von stadtmobil zuständigen Gericht oder bei einem anderen zuständigen Gericht verklagen; dasselbe gilt für eine juristische Person des öffentlichen Rechts und für öffentlich-rechtliche Sondervermögen. stadtmobil kann von diesem Kunden nur an dem für den Sitz von stadtmobil zuständigen Gericht verklagt werden.

§ 23 Gültigkeit

1. Sollten einzelne Bestimmungen der Vertragsbedingungen (AGB, Handbuch, Datenschutzerklärung, Tarifordnung, Versicherungsbedingungen) unwirksam sein, so berührt dies die Gültigkeit im Übrigen nicht.
2. Sonstige oder ergänzende Vereinbarungen zwischen dem Kunden und stadtmobil sind nur gültig, wenn sie schriftlich vereinbart wurden.

* Die AKB können auf unserer Internetseite oder in unserer Geschäftsstelle eingesehen werden.

Beschwerden/Streitschlichtung: Informationspflicht gemäß § 36 Verbraucherstreitbeilegungsgesetz (VSBG).

stadtmobil ist verpflichtet, Ihnen den Hinweis auf die EU Plattform zur Online Streitbeilegung zu geben:

Online-Streitbeilegung: Die Europäische Kommission stellt unter <http://ec.europa.eu/odr/> eine Plattform zur Online-Streitbeilegung (nach Art. 14 Abs. 1 ODR-Verordnung) bereit.

Die stadtmobil carsharing AG ist grundsätzlich nicht verpflichtet und nicht bereit, an einem Streitbeilegungsverfahren vor einer der angeführten Verbraucherschlichtungsstellen teilzunehmen.

Datenschutzerklärung

Hiermit informieren wir sie über die Verarbeitung Ihrer personenbezogenen Daten und die Ihnen nach dem Datenschutzrecht zustehende Rechte.

§ 1 Wer ist für die Datenverarbeitung verantwortlich und wie erreiche ich den Datenschutzbeauftragten?

Verantwortlich für die Datenverarbeitung ist:

stadtmobil carsharing AG
Tübinger Str. 15
70178 Stuttgart
Tel.: 0711 – 94543636
E-Mail: info@stadtmobil-stuttgart.de

Kontaktdaten des Datenschutzbeauftragten:

Datenschutzbeauftragter der stadtmobil carsharing AG
Tübinger Str. 15
70178 Stuttgart
E-Mail: datenschutz@stadtmobil-stuttgart.de

Wir begrüßen Sie bei stadtmobil. Der Schutz Ihrer Daten ist uns sehr wichtig. Deshalb zeigen wir Ihnen nachfolgend auf, wie wir Ihre personenbezogenen Daten auf unserer Website und in unserer Geschäftsbeziehung verwenden.

§ 2 Für welche Zwecke und auf welcher Rechtsgrundlage werden meine Daten verarbeitet?

Wir verarbeiten Ihre personenbezogenen Daten unter Beachtung der Bestimmungen der Datenschutzgrundverordnung (DSGVO), des Bundesdatenschutzgesetzes (BDSG) sowie aller weiteren maßgeblichen Gesetze soweit dies zur Bereitstellung der Informationen auf dieser Website, sowie unserer Leistungen auf dieser Website erforderlich ist.

a) Bei der bloß informatorischen Nutzung der Website, wenn Sie sich beispielsweise nicht zur Nutzung der Website anmelden, registrieren oder uns sonst Informationen übermitteln, erheben wir keine personenbezogenen Daten, mit Ausnahme der Daten, die Ihr Browser übermittelt, um Ihnen den Besuch der Website zu ermöglichen. Diese sind:

- (1) IP-Adresse
- (2) Datum und Uhrzeit der Anfrage
- (3) Zeitzonendifferenz zur Greenwich Mean Time (GMT)
- (4) Inhalt der Anforderung (konkrete Seite)
- (5) Zugriffsstatus/HTTP-Statuscode
- (6) jeweils übertragene Datenmenge
- (7) Website, von der die Anforderung kommt
- (8) Browser

- (9) Betriebssystem und dessen Oberfläche
- (10) Sprache und Version der Browsersoftware.

Um die Funktionstätigkeit der Website sicherzustellen, erfolgt eine Speicherung der oben genannten Daten in Logfiles. Diese Daten dienen darüber hinaus auch zu Sicherstellung der Sicherheit von unseren informationstechnischen Systemen und zur Websiteoptimierung.

Art. 6 Abs. 1 S. 1 lit.f DSGVO bildet die Rechtsgrundlage für die vorübergehende Speicherung der Daten in Logfiles.

b) Um auf Ihren Antrag hin ein Vertragsverhältnis mit Ihnen anzubahnen oder zu schließen oder einen Vertrag, dessen Vertragspartei Sie sind, zu erfüllen und/oder diesen zu beenden, Art 6 (1) b) DSGVO.

Die Erhebung dieser Daten erfolgt:

- (1) zur Angebotslegung für Neu- und Bestandskunden;
- (2) zur Bindung von Bestandskunden;
- (3) zur Belieferung von (Neu)Kunden;
- (4) zur Bearbeitung und Klärung von Beschwerden von Interessenten und Bestandskunden;
- (5) zur Erstellung von Rechnungen;
- (6) zur Durchführung von Mahnverfahren;

Wir verarbeiten Ihre personenbezogenen Daten, wenn dies erforderlich ist, um auf Ihren Antrag hin ein Vertragsverhältnis mit Ihnen anzubahnen, zur Durchführung vorvertraglicher Maßnahmen sowie zur Erfüllung und/oder Beendigung des daraufhin geschlossenen Vertrages oder eines anderen Vertrages, dessen Vertragspartei Sie sind. Zu Zwecken der Erbringung der vertraglich vereinbarten Leistung legen wir insbesondere eine Kundendatei für Ihre Identifizierung an, wenn Sie in Kontakt mit uns treten. Zur Vertragserfüllung erfolgen ferner die Erstellung von Bedarfsanalysen, die Verwaltung und die Serviceabwicklung Ihres Vertrages oder die Verbesserung dieser Vorgänge.

c) Um unsere rechtlichen Verpflichtungen zu erfüllen, Art 6 (1) c) DSGVO.

Wir können Ihre personenbezogenen Daten erheben und verarbeiten, um die rechtlichen Verpflichtungen zu erfüllen, denen wir unterliegen. Dazu gehört beispielsweise die Erfüllung steuerrechtlicher Kontroll- und Meldepflichten.

d) Um unsere berechtigten Interessen sowie die Interessen anderer Verantwortlicher oder Dritter an der Datenverarbeitung zu wahren, Art. 6 (1) f) DSGVO.

Wir erheben und verarbeiten Ihre personenbezogenen Daten darüber hinaus zur Wahrung unserer berechtigten Interessen oder den berechtigten Interessen von Dritten, soweit die Datenverarbeitung für die Wahrung dieser berechtigten Interessen erforderlich ist.

So fragen wir beispielsweise bei der Prüfung Ihres Antrages bei Wirtschaftsauskunfteien, wie der SCHUFA Holding AG und/oder der Creditreform Stuttgart, Ihre Einträge ab. Dazu werden die personenbezogenen Daten, die zur Bonitätsprüfung notwendig sind (wie beispielsweise Name, Adresse, Geburtsdatum, Geschlecht) an die Wirtschaftsauskunftei übertragen. Die Kenntnis der der Bonitäts- und Ausfallrisiken unserer Vertragspartner stellt für uns im Hinblick auf die Vertragsdurchführung ein berechtigtes Interesse zur Verarbeitung Ihrer personenbezogenen Daten im Sinne des Art. 6 (1) f) DSGVO dar, um Zahlungsausfälle zu vermeiden.

Darüber hinaus haben wir ein berechtigtes Interesse daran, Sie zu informieren, über unseren verbesserten internen Abläufen hinsichtlich der Abwicklung des bestehenden Vertragsverhältnisses sowie ähnliche

Produkte und Dienstleistungen. Daneben haben wir ein berechtigtes Interesse Ihnen Informationen zu übermitteln, es sei denn, Sie stimmen dem Erhalt solcher Informationen (wie insbesondere: Durchführung Kampagnen zur Neukundengewinnung, Änderungen im Angebot von Stellplätzen und Fahrzeugen sowie Informationen allgemein über die stadtmobil carsharing AG). Weiterhin können wir Ihre Daten verarbeiten zu Bedarfsanalysen. Ferner kann die Datenverarbeitung erfolgen zur Geltendmachung von rechtlichen Ansprüchen oder Verteidigung gegen rechtliche Ansprüche.

e) Um Ihre Daten aufgrund Ihrer Einwilligung zu verarbeiten, Art 6 (1) a) DSGVO.

Wenn Sie uns Ihre ausdrückliche Einwilligung erteilt haben, so verarbeiten wir Ihre Daten entsprechend den dort angegebenen Zwecken. Diese sind:

zur Übermittlung von Informationen (wie beispielsweise regelmäßige Informationen per E-Mail und Post)

§ 3 Datensicherheit

Wir unterhalten aktuelle technische Maßnahmen zur Gewährleistung der Datensicherheit, insbesondere zum Schutz Ihrer personenbezogenen Daten vor Gefahren bei Datenübertragungen sowie vor Kenntniserlangung durch Dritte. Diese werden dem aktuellen Stand der Technik entsprechend jeweils angepasst. So wird eine Firewall verwendet, um zu verhindern, dass Dritte auf Ihre persönlichen Informationen zugreifen können. Darüber hinaus verwendet die Website zur Übertragung vertraulicher Inhalte eine SSL- bzw. TLS-Verschlüsselung. Eine verschlüsselte Verbindung erkennen Sie daran, dass die Adresszeile des Browsers von „http://“ auf „https://“ wechselt oder an dem Schloss-Symbol in Ihrer Browserzeile.

§ 4 Cookies

Weiterhin können bei Nutzung der Website Cookies auf Ihrem Rechner gespeichert werden. Bei Cookies handelt es sich um kleine Textdateien, die auf Ihrer Festplatte von Ihrem Browser zugeordnet gespeichert werden. Über Cookies können der Stelle, die das Cookie setzt (und oder einem Drittanbieter), bestimmte Informationen zufließen. Cookies können keine Programme ausführen oder Viren auf Ihren Computer übertragen. Ob und welche Cookies eingesetzt werden, ist davon abhängig, welche Bereiche unserer Website Sie nutzen, welche Einstellungen in Ihrem Webbrowser vorliegen und ob Sie ggf. eine Einwilligung erteilen.

Diese gespeicherten Informationen werden getrennt von weiteren bei uns eventuell angegebenen Daten gespeichert. Insbesondere werden die Daten der Cookies nicht mit Ihren weiteren Daten verknüpft. Sie können die aktuell gespeicherten Cookies zu jedem Zeitpunkt löschen. Die Löschung ist auch automatisiert möglich.

Die Verarbeitung personenbezogener Daten durch die Nutzung von technisch notwendigen Cookies begründet sich auf der Rechtsgrundlage des § 25 Abs.2 TTDSG i.V.m. Art. 6 Abs. 1 S. 1 lit.f DSGVO. Der Websitebetreiber hat ein berechtigtes Interesse an der Speicherung von notwendigen Cookies zur technisch fehlerfreien und optimierten Bereitstellung seiner Dienste. Willigen Sie in die Verarbeitung personenbezogener Daten durch die Verwendung von Cookies zu Analyse- und oder anderen Zwecken ein, bildet die Einwilligung die Rechtsgrundlage nach § 25 Abs.1 TTDSG i.V.m. Art. 6 Abs. 1 S. 1 lit.a DSGVO. Sie können Ihre Einwilligung jederzeit widerrufen.

Sie können die Speicherung der Cookies von uns oder von Drittanbietern durch eine entsprechende Einstellung in Ihrer Browser-Software verhindern; wir weisen Sie jedoch darauf hin, dass Sie in diesem Fall gegebenenfalls nicht sämtliche Funktionen dieser Website vollumfänglich nutzen können. Ihre Einwilligung in die

Verarbeitung Ihrer Daten durch Cookies können Sie jederzeit widerrufen. Nutzen sie hierfür den folgenden [Link](#). Nach dem Widerruf der Einwilligung sind Nutzungseinschränkungen der Website möglich. Die Rechtmäßigkeit der bereits erfolgten Datenverarbeitungsvorgänge bleibt vom Widerruf unberührt.

§ 5 Registrierung

Ihnen als Nutzer wird es ermöglicht, sich auf unserer Website zu registrieren. Hierfür ist die Angabe Ihrer personenbezogenen Daten erforderlich. Die in eine Eingabemaske eingegebenen Daten werden hierbei übermittelt und gespeichert. Die Daten werden zu keinem Zeitpunkt an Dritte weitergegeben. Es handelt sich dabei um Folgende Daten:

- a) Adressdaten
- b) Ausweisdaten
- c) Führerscheindaten
- d) Kontodaten

Liegt für die Verarbeitung der Daten Ihre Einwilligung vor, ist die Rechtsgrundlage Art. 6 Abs. 1 S. 1 lit.a DSGVO. Ist die Registrierung für die Erfüllung eines Vertrages erforderlich, bei welchem Sie eine Vertragspartei sind oder sind Registrierungsdaten im Rahmen vorvertraglicher Maßnahmen erforderlich, bildet Art. 6 Abs. 1 S. 1 lit.b DSGVO die Rechtsgrundlage für die Datenverarbeitung.

Die Registrierung kann aus zwei Gründen erforderlich sein: Entweder ist eine Registrierung für die Abwicklung eines Vertrages oder die Durchführung von vorvertraglichen Maßnahmen notwendig.

Die Daten werden nach Ablauf den steuer- und handelsrechtlichen Aufbewahrungsfristen gelöscht, sofern Sie nicht ausdrücklich in die weitere Nutzung Ihrer Daten eingewilligt haben bzw. einwilligen.

Ihre Einwilligung in die Verarbeitung Ihrer Daten zu Zwecken der Registrierung können Sie jederzeit widerrufen. Den Widerruf können Sie durch eine Nachricht an die o.g. Kontaktdaten erklären. Eine weitere Nutzung der registrierungspflichtigen Seiten kann dann allerdings nicht mehr erfolgen. Die Rechtmäßigkeit der bereits erfolgten Datenverarbeitungsvorgänge bleibt vom Widerruf unberührt.

§ 6 Kontaktformular

Wir erheben Ihre personenbezogenen Daten, wenn Sie uns diese durch das Ausfüllen des Kontaktformulars zur Verfügung stellen. Die angegebenen Daten werden ausschließlich verarbeitet, um Ihnen die angeforderten Informationen zur Verfügung zu stellen. Die Verarbeitung von weiteren personenbezogenen Daten während des Sendevorgangs begründet sich in der Verhinderung von etwaigen Missbräuchen des Kontaktformulars, sowie auch die Gewährleistung der Sicherheit unserer informationstechnischen Systeme. Eine darüberhinausgehende Verarbeitung Ihrer Daten zu werblichen Zwecken oder für die Marktforschung erfolgt nur mit Ihrer ausdrücklichen Zustimmung.

Folgende Daten werden zum Zeitpunkt des Nachrichtenversands verarbeitet:

- a) IP-Adresse des Nutzers
- b) Registrierungszeitpunkt (Datum und Uhrzeit)
- c) Pflichtangaben (Name, E-Mail und Anliegen)

Rechtsgrundlage für die Verarbeitung der Daten ist bei Vorliegen einer Einwilligung des Nutzers Art. 6 Abs. 1 S. 1 lit.a DSGVO. Dient die Kontaktaufnahme dem Ziel einen Vertrag abzuschließen, ist hier die

Rechtsgrundlage Art. 6 Abs. 1 S. 1 lit.b DSGVO. Im Übrigen entspricht eine Verarbeitung personenbezogener Daten den berechtigten Interessen sowohl von uns als auch von Ihnen. Wir können gegebenenfalls Sachfragen beantworten oder auf eine eventuelle Anregung eingehen. Damit ist die Datenverarbeitung auch nach Art. 6 Abs. 1 S. 1 lit.f DSGVO gerechtfertigt; dies gilt auch für die Verarbeitung der Daten im Rahmen des Sendevorgangs.

Die Daten werden nach Bearbeitung Ihrer Anfrage unverzüglich gelöscht. Sofern sie ein Kundenkonto eröffnen, werden Ihre Daten bis zum Widerruf der Einwilligung oder der Löschung des Kundenkontos gespeichert, sofern keine darüberhinausgehende rechtliche Aufbewahrungsfrist gilt. Sofern die Daten für die Durchführung eines Vertragsverhältnisses erforderlich sind, werden die Daten in unser Bestandssystem übertragen und dort nach Ablauf der steuer- und handelsrechtlichen Aufbewahrungsfristen gelöscht, sofern Sie nicht ausdrücklich in die weitere Nutzung Ihrer Daten eingewilligt haben bzw. einwilligen.

Sie können Ihre Einwilligung in die Verarbeitung ihrer personenbezogenen Daten jederzeit widerrufen. Den Widerruf können Sie durch eine Nachricht an die o.g. Kontaktdaten erklären. Eine weitere Kommunikation kann allerdings dann nicht mehr erfolgen, da alle personenbezogenen Daten, die im Rahmen der Kontaktaufnahme gespeichert wurden, in diesem Fall gelöscht werden. Die Rechtmäßigkeit der bereits erfolgten Datenverarbeitungsvorgänge bleibt vom Widerruf unberührt. Ihren Widerspruch können Sie jederzeit durch eine Nachricht an die o.g. Kontaktdaten erklären. Eine weitere Kommunikation kann allerdings dann nicht mehr erfolgen, da alle personenbezogenen Daten, die im Rahmen der Kontaktaufnahme gespeichert wurden, in diesem Fall gelöscht werden.

§ 7 Kontaktaufnahme

Sie haben die Möglichkeit mit uns postalisch, telefonisch oder per E-Mail in Kontakt zu treten.

Nehmen Sie postalisch Kontakt zu uns auf, so können wir insbesondere Ihre Adressdaten, Datum und Zeitpunkt des Posteinganges sowie jene Daten, welche sich aus Ihrem Schreiben selbst ergeben, verarbeiten. Treten Sie mit uns per Telefon in Kontakt, werden insbesondere Ihre Telefonnummer sowie gegebenenfalls im Rahmen des Gesprächs auf Nachfrage Ihr Name, Ihre E-Mail-Adresse, Zeitpunkt des Anrufs, sowie Details zu Ihrem Anliegen verarbeitet. Bei einer Kontaktaufnahme per E-Mail werden insbesondere Ihre E-Mail-Adresse, Zeitpunkt der E-Mail sowie diejenigen Daten, welche sich aus dem Nachrichtentext (ggf. auch Anhänge) ergeben, verarbeitet.

Zweck der Verarbeitung der oben genannten Daten ist es, Ihre Kontaktanfrage zu bearbeiten und zur Beantwortung des Anliegens mit Ihnen in Kontakt treten zu können.

Rechtsgrundlage für die hier beschriebene Verarbeitung personenbezogener Daten ist Art. 6 Abs. 1 S. 1 lit.f DSGVO. Unser berechtigtes Interesse ist es, Ihnen die Möglichkeit zu bieten sich jederzeit an uns wenden zu können und ihre Anfrage beantworten zu können. Die personenbezogenen Daten werden dabei nur so lange verarbeitet, wie dies für die Abwicklung der Kontaktanfrage erforderlich ist.

Ihren Widerspruch können Sie jederzeit durch eine Nachricht an die o.g. Kontaktdaten erklären. Eine weitere Kommunikation kann allerdings dann nicht mehr erfolgen, da alle personenbezogenen Daten, die im Rahmen der Kontaktaufnahme gespeichert wurden, in diesem Fall gelöscht werden.

§ 8 Einsatz von Sozialen Medien

Wir unterhalten öffentlich zugängliche Profile in sozialen Netzwerken. Soziale Netzwerke sind in der Lage Ihr Nutzerverhalten in der Regel umfassend analysieren, wenn Sie deren Website oder eine Website mit

integrierten Social-Media-Inhalten (z.B. Like-Buttons oder Werbebannern) besuchen. Durch den Besuch unserer Social-Media-Präsenzen werden zahlreiche datenschutzrelevante Verarbeitungsvorgänge ausgelöst.

Wenn Sie in Ihrem Social-Media-Account eingeloggt sind und unsere Social-Media-Präsenz besuchen, kann der Betreiber des Social-Media-Portals diesen Besuch Ihrem Benutzerkonto zuordnen. Unter Umständen können Ihre personenbezogenen Daten aber auch dann erfasst werden, wenn Sie nicht eingeloggt sind oder keinen Account beim jeweiligen Social-Media-Portal besitzen. In diesem Fall erfolgt eine Datenerfassung beispielsweise durch Erfassung Ihrer IP-Adresse über Cookies, die auf Ihrem Endgerät gespeichert werden.

Betreiber der Social-Media-Portale können mit Hilfe der so erfassten Daten Nutzerprofile erstellen, in denen Ihre Präferenzen und Interessen hinterlegt sind. Verfügen Sie über einen Account beim jeweiligen sozialen Netzwerk, kann interessenbezogene Werbung auf allen Geräten angezeigt werden, auf denen Sie eingeloggt sind oder eingeloggt waren. Je nach Anbieter können daher unter Umständen weitere Verarbeitungsvorgänge von den Betreibern der Social-Media-Portale durchgeführt werden. Die Details hierzu können Sie den Nutzungsbedingungen und Datenschutzbestimmungen der jeweiligen Social-Media-Portale entnehmen.

- a) Youtube: Google Ireland Limited, Gordon House, Barrow Street, Dublin 4, Irland, <http://www.google.com/policies/privacy/>
- b) Facebook: Meta Platforms Ireland Limited, 4 Grand Canal Square, Dublin 2, Ireland, https://www.facebook.com/privacy/policy/?entry_point=about_fb
- c) Instagram: Meta Platforms Ireland Limited, 4 Grand Canal Square, Dublin 2, Ireland, <https://privacycenter.instagram.com/policy>

Wir betreiben unsere Social-Media-Auftritte, um eine möglichst umfassende Präsenz im Internet zu erreichen. Hierbei handelt es sich im Sinne von Art. 6 Abs.1 S.1 lit.f DSGVO um ein berechtigtes Interesse. Gegebenenfalls beruhen die von den sozialen Netzwerken initiierten Analyseprozesse auf abweichenden Rechtsgrundlagen, welche von den Betreibern der sozialen Netzwerke anzugeben sind (z.B. Einwilligung im Sinne des Art. 6 Abs.1 S.1 lit.a DSGVO). Die unmittelbar von uns erfassten Daten werden von unseren Systemen gelöscht, sobald der Zweck für ihre Speicherung entfällt, Sie uns zur Löschung auffordern oder Ihren Widerspruch oder Widerruf einer Einwilligung geltend machen. Gespeicherte Cookies verbleiben auf Ihrem Endgerät, bis Sie sie löschen. Gesetzliche Bestimmungen, insbesondere Aufbewahrungsfristen, bleiben unberührt.

Wir haben keinen Einfluss auf die Speicherdauer Ihrer Daten, die von den Betreibern der sozialen Netzwerke zu eigenen Zwecken gespeichert werden. Um Einzelheiten dazu zu erfahren, bitten wir Sie, sich bitte direkt bei den Betreibern der sozialen Netzwerke (z.B. in deren Datenschutzerklärung, siehe oben) zu informieren.

Besuchen Sie einen unserer Auftritte in den sozialen Medien lösen Sie bei einem solchen Besuch eine Verarbeitung Ihrer personenbezogenen Daten aus. In diesem Fall sind wir gemeinsam mit dem Betreiber des jeweiligen sozialen Netzwerks für diese Datenverarbeitungsvorgänge im Sinne des Art. 26 DSGVO verantwortlich. Ihre Rechte (Auskunftsrecht gem. Art. 15 DSGVO, Recht auf Berichtigung gem. Art. 16 DSGVO, Recht auf Löschung gem. Art. 17 DSGVO, Recht auf Einschränkung der Verarbeitung gem. Art.18 DSGVO, Recht auf Datenübertragbarkeit gem. Art. 20 DSGVO und Recht auf Beschwerde gem. Art. 77 DSGVO) können Sie grundsätzlich sowohl gegenüber uns als auch gegenüber dem Betreiber des jeweiligen sozialen Netzwerks (z.B. Facebook) geltend machen.

Wir bitten Sie zu beachten, dass trotz der gemeinsamen Verantwortlichkeit nach Art. 26 DSGVO mit den Betreibern sozialer Netzwerke keinen vollumfänglichen Einfluss auf die Datenverarbeitung und die Geltendmachung von betroffenenrechten der einzelnen sozialen Netzwerke haben.

Ihren Widerspruch können Sie jederzeit durch eine Nachricht an die o.g. Kontaktdaten erklären. Möglicherweise können Sie dann die Funktionen der Website nicht mehr vollumfänglich nutzen.

§ 9 Einbindung von YouTube-Videos

Wir haben YouTube-Videos in unser Online-Angebot eingebunden, die auf <http://www.youtube.com/> gespeichert sind und von unserer Website aus direkt abspielbar sind.

Durch den Besuch auf der Website erhält YouTube die Information, dass Sie die entsprechende Unterseite unserer Website aufgerufen haben. Zudem werden die unter § 2 dieser Erklärung genannten Daten übermittelt. Dies erfolgt unabhängig davon, ob dieser Drittanbieter ein Nutzerkonto bereitstellt, über welches Sie eingeloggt sind, oder ob kein Nutzerkonto besteht. Wenn Sie bei Google eingeloggt sind, werden diese Daten direkt Ihrem Konto zugeordnet. Wenn Sie die Zuordnung mit Ihrem Profil bei YouTube nicht wünschen, müssen Sie sich vor Aktivierung des Buttons ausloggen.

YouTube speichert Ihre Daten als Nutzungsprofile und nutzt diese für Zwecke der Werbung, Marktforschung und/oder bedarfsgerechten Gestaltung seiner Website. Eine solche Auswertung erfolgt insbesondere (selbst für nicht eingeloggte Nutzer) zur Erbringung von bedarfsgerechter Werbung und um andere Nutzer des sozialen Netzwerks über Ihre Aktivitäten auf unserer Website zu informieren.

Rechtsgrundlage für die Verarbeitung der personenbezogenen Daten der Nutzer ist Art. 6 Abs. 1 S. 1 lit.a DSGVO. Informationen des Drittanbieters: YouTube LLC, 901 Cherry Ave., San Bruno CA 94066, USA. YouTube verarbeitet Ihre personenbezogenen Daten auch in den USA und verwendet Standardvertragsklauseln für den Drittstaaten transfer. Weitere Informationen dazu finden Sie unter <https://www.google.de/policies/privacy/frameworks/>. Nähere Informationen finden Sie in den Datenschutzhinweisen von YouTube bzw. Google, die Sie hier abrufen können: <http://www.google.com/policies/privacy/>. Hinweise zu den Privatsphäre-Einstellungen von Google finden Sie unter <https://privacy.google.com/take-control.html?categories=activeEL=sign-in>.

Ihren Widerruf können Sie jederzeit durch eine Nachricht an die o.g. Kontaktdaten erklären. Möglicherweise können Sie dann die Funktionen der Website nicht mehr vollumfänglich nutzen.

§ 10 Einbindung von Google Maps

Wir nutzen das Angebot von Google Maps. Dies erfolgt zum Zweck der Anzeige von Carsharing-Stationen und Fahrzeugen. Durch Google Maps können wir Ihnen interaktive Karten direkt auf der Website anzeigen und ermöglichen Ihnen die komfortable Nutzung der Karten-Funktion. Dabei wird eine 2-Klick-Lösung eingesetzt, wonach der Dienst erst geladen wird, wenn Sie ihn aktiv durch einen extra Klick in Anspruch nehmen.

Durch den Besuch auf der Website erhält Google die Information, dass Sie die entsprechende Unterseite unserer Website aufgerufen haben (einschließlich Ihrer IP-Adresse). Dies erfolgt unabhängig davon, ob Google ein Nutzerkonto bereitstellt, über das Sie eingeloggt sind, oder ob kein Nutzerkonto besteht. Wenn Sie bei Google eingeloggt sind, werden diese Daten direkt Ihrem Konto zugeordnet. Wenn Sie die Zuordnung mit Ihrem Profil bei Google nicht wünschen, müssen Sie sich vor Aktivierung des Buttons ausloggen.

Google speichert diese Daten als Nutzungsprofile und nutzt diese für Zwecke der Werbung, Marktforschung und/oder zur bedarfsgerechten Gestaltung seiner Website. Eine solche Auswertung erfolgt insbesondere (selbst für nicht eingeloggte Nutzer) zur Erbringung von bedarfsgerechter Werbung und um andere Nutzer des sozialen Netzwerks über Ihre Aktivitäten auf unserer Website zu informieren.

Die Rechtsgrundlage für die Verarbeitung Ihrer Daten in Bezug auf den Dienst „Google Maps“ ist Art. 6 Abs. 1 S. 1 lit.a DSGVO. Im Falle Ihrer Zustimmung (über Einstellungen, Apps, Berechtigungen, Standort) können Ihre Positionsdaten herangezogen werden, um Ihnen schnelle Informationen (wie nahegelegene Carsharing-Stationen) zu Ihrer unmittelbaren Umgebung geben zu können. Automatisch wird Ihnen der zuletzt gewählte Kartenausschnitt der vorangegangenen Anmeldung sowie die zuletzt angegebenen Filtereinstellungen angezeigt. Die Daten zu Ihrem Standort werden nur für die Bearbeitung Ihrer Anfrage genutzt. Die Übertragung Ihrer Standortdaten erfolgt über eine verschlüsselte Verbindung. Diese Zustimmung kann auch nachträglich erteilt oder in den Berechtigungs-Einstellungen Ihres Endgerätes widerrufen werden.

Informationen zum Drittanbieter: Google Inc., 1600 Amphitheater Parkway, Mountainview, California 94043, USA; <https://google.de/intl/de/policies/privacy> und <https://policies.google.com/technologies/product-privacy?hl=de>. Google verarbeitet Ihre personenbezogenen Daten auch in den USA und verwendet Standardvertragsklauseln für den Drittstaatentransfer. Weitere Informationen dazu finden Sie unter <https://www.google.de/policies/privacy/frameworks/>.

Ihren Widerruf können Sie jederzeit durch eine Nachricht an die o.g. Kontaktdaten erklären. Möglicherweise können Sie dann die Funktionen der Website nicht mehr vollumfänglich nutzen.

§ 11 Welche Datenkategorien nutzen wir als stadtmobil carsharing AG und woher stammen diese?

Wir nutzen Ihre Antrags- und Auftrags- bzw. Vertragsdaten (beispielsweise aus Ihrem bei uns gestellten Auftrag zur Belieferung mit unseren Produkten/Dienstleistungen), wie etwa Ihre Stammdaten (beispielsweise Ihr Name, Ihr Geburtsdatum, Ihre Adresse), Wahrscheinlichkeitswerte für das zukünftige Zahlungsverhalten (sog. Bonitäts-Scoring), Angaben zu Ihrer Bankverbindung (wie beispielsweise IBAN und BIC) oder Werbe- und Vertriebsdaten (wie beispielsweise Beratungen über unsere Produkte/Dienstleistungen), sowie weitere vergleichbare Daten (wie beispielsweise Daten im Rahmen des Beschwerdemanagements). Wir erheben nur die für die verfolgten Zwecke absolut notwendigen personenbezogenen Daten.

Im Rahmen der Verarbeitung Ihrer personenbezogenen Daten unterscheiden wir zwischen personenbezogenen Daten, die wir direkt bei Ihnen erheben und personenbezogenen Daten, die wir aus anderen Quellen erhalten.

a) Personenbezogene Daten, die wir direkt bei Ihnen erheben

Wir erheben die personenbezogenen Daten, die Sie uns mit einem Vertragsantrag mitteilen. Im Falle eines elektronischen Vertragsantrages und/oder -abschlusses werden zusätzlich Ihre Verbindungsdaten verarbeitet. Im Fall eines telefonischen Vertragsantrages und/oder Abschlusses werden zusätzlich Ihre Verbindungs- bzw. Sprachdaten verarbeitet. Sie selbst stellen uns nach Ihrer eigenen Entscheidung die vorgenannten Daten zur Verfügung. Bitte sehen Sie von einer Übermittlung ihrer Daten ab, sofern Sie mit einer Bearbeitung nicht einverstanden sind. In diesem Fall erfolgt keine weitere Verarbeitung.

Wenn Sie ein gesetzlicher Vertreter, Mitarbeiter oder wirtschaftlicher Eigentümer eines unserer Vertragspartner oder unseres Kunden sind, können Ihre personenbezogenen Daten erhoben werden, sofern Sie im Namen oder im Auftrag unseres Vertragspartners in der zu uns bestehenden Geschäftsbeziehung handeln.

b) Personenbezogene Daten, die wir aus anderen Quellen erhalten

Wir können auch auf andere Quellen zur Erhebung von personenbezogenen Daten zugreifen. Hier kann es sich insbesondere um Wirtschaftsauskunfteien, wie beispielsweise der SCHUFA Holding AG und der Creditreform Stuttgart, sowie andere Betrugsbekämpfungsagenturen handeln. Die vorgenannten Unternehmen stellen uns insbesondere die nachfolgenden Informationen zur Verfügung:

a. Scorewert

b. öffentlich zugängliche Informationen, wie z.B. Informationen aus Schuldnerverzeichnissen, öffentlichen Registern wie beispielsweise den Insolvenzbekanntmachungen, oder Informationen aus dem Handelsregister sowie Informationen aus der Presse und dem Internet.

§ 12 Empfänger personenbezogener Daten

Stadtmobil gibt Daten zur Vertragsabwicklung an folgende Unternehmen weiter, bei denen stadtmobil fremde Fachleistungen bei einem eigenständigen Verantwortlichen in Anspruch nimmt:

- a) Andere Carsharing-Anbieter, wenn Sie dort eine Quernutzung in Anspruch nehmen
- b) Versicherungen und Anwälte im Fall von Unfällen und Schäden
- c) Inkasso-Unternehmen, wenn Sie nach wiederholter Mahnung Forderungen nicht begleichen
- d) Wirtschaftsprüfungsunternehmen
- e) Banken, wenn stadtmobil aufgrund des Geldwäschegesetzes über Gesellschaftsverhältnisse verpflichtet ist

Darüber hinaus geben wir Daten an sonstige Dritte weiter, wenn und soweit diese von uns mit Aufgaben aus dem Rahmennutzungsvertrag betraut sind. Nach unseren Allgemeinen Geschäftsbedingungen sind wir zur Beauftragung Dritter mit Aufgaben aus dem Rahmennutzungsvertrag berechtigt. Die Datenweitergabe erfolgt nur, soweit dies zur Erfüllung der übertragenen Aufgaben erforderlich ist. Solche Aufgaben können sein: das Buchen der Fahrzeuge (Servicezentrale), das Bereitstellen von Fahrzeugen, die Mitgliedverwaltung, die Abrechnung der Fahrten des Kunden und die Rechnungserstellung. Die Datenweitergabe erfolgt, wo nötig, jeweils im Rahmen eines Vertrages zur Auftragsverarbeitung, der die Beachtung sämtlicher datenschutzrechtlicher Anforderungen sicherstellt.

Im Übrigen erfolgt eine Datenweitergabe ausschließlich im Rahmen der gesetzlich vorgesehenen Fälle, zum Beispiel bei gesetzlicher Auskunftspflicht gegenüber Strafverfolgungsbehörden.

§ 13 Erfolgt eine automatisierte Entscheidungsfindung?

stadtmobil übermittelt im Rahmen dieses Vertragsverhältnisses erhobene personenbezogene Daten über die Beantragung, die Durchführung und Beendigung dieser Geschäftsbeziehung sowie Daten über nicht vertragsgemäßes oder betrügerisches Verhalten an die SCHUFA Holding AG, Kormoranweg 5, 65201 Wiesbaden und/oder die Creditreform Stuttgart. Rechtsgrundlage dieser Übermittlung ist Art. 6 Abs. 1 S. 1 lit.b DSGVO. Darüber hinaus dient der Datenaustausch mit der SCHUFA bzw. der Creditreform Stuttgart auch der Erfüllung gesetzlicher Pflichten zur Durchführung von Kreditwürdigkeitsprüfungen von Kunden (§ 505a und 506 des Bürgerlichen Gesetzbuches). Dies stellt ein berechtigtes Interesse dar. Insofern ist die Datenweitergabe auch durch Art. 6 Abs. 1 S. 1 lit.f DSGVO gerechtfertigt.

Die SCHUFA bzw. die Creditreform Stuttgart verarbeitet die erhaltenen Daten und verwendet sie auch zum Zwecke der Profilbildung (Scoring), um ihren Vertragspartnern im Europäischen Wirtschaftsraum in der Schweiz und in Großbritannien sowie ggf. weiteren Drittländern (sofern zu diesen ein Angemessenheitsbeschluss der Europäischen Kommission besteht) Informationen unter anderem zur Beurteilung der Kreditwürdigkeit von natürlichen Personen zu geben. Nähere Informationen zur Tätigkeit der Schufa können dem SCHUFA-Informationsblatt nach Art. 14 DSGVO entnommen oder online unter <http://www.schufa.de/datenschutz> eingesehen werden. Nähere Informationen zur Tätigkeit der Creditreform Stuttgart können online unter <https://www.creditreform.de/stuttgart/datenschutz> eingesehen werden.

§ 14 Drittstaatentransfer

Stadtmobil möchte Sie darauf hinweisen, dass diese Website Dienste aus Ländern außerhalb der EU bzw. des EWR verwendet, in denen unter Umständen kein dem europäischen Standard entsprechendes Datenschutzniveau herrscht. Wenn diese Dienste aktiv sind, können Ihre personenbezogenen Daten an diese Drittstaaten übermittelt und dort gespeichert werden. Die Muttergesellschaft von Google Ireland, Google LLC, hat ihren Sitz in Kalifornien, USA. Eine Übermittlung von Daten in die USA und ein Zugriff US-amerikanischer Behörden auf die bei Google gespeicherten Daten kann nicht ausgeschlossen werden. Wir haben auf diese Datenverarbeitungsvorgänge keinen Einfluss.

§ 15 Wie lange werden meine personenbezogenen Daten gespeichert?

Ihre personenbezogenen Daten werden für die Dauer der Erfüllung der oben genannten Zwecke verarbeitet. Kommt kein Vertragsverhältnis mit uns zustande, werden die personenbezogenen Daten nach Bearbeitung der Kontaktanfrage unverzüglich gelöscht. Sofern Sie ein Kundenkonto eröffnen, werden Ihre Daten bis zum Widerruf der Einwilligung oder der Löschung des Kundenkontos gespeichert, sofern keine darüber hinausgehende rechtliche Aufbewahrungsfrist gilt. Personenbezogene Daten, die zur Vertragsabwicklung bzw. zur Durchführung vorvertraglicher Maßnahmen erforderlich sind, werden nach Ablauf der steuer- und handelsrechtlichen Aufbewahrungsfristen gelöscht, sofern sie nicht ausdrücklich in die weitere Nutzung Ihrer Daten eingewilligt haben bzw. einwilligen.

§ 16 Bin ich verpflichtet meine personenbezogenen Daten bereitzustellen?

Sie sind bei der Nutzung unseres Internetauftritts und der darin enthaltenen Anwendungsmöglichkeiten weder vertraglich noch gesetzlich dazu verpflichtet uns Ihre personenbezogenen Daten zu überlassen. Sie nutzen unseren Internetauftritt und die darin angebotenen Dienste auf freiwilliger Basis, daher hat die Nicht-Bereitstellung Ihrer Daten für Sie keine nachteiligen rechtlichen Folgen.

Wenn Sie unseren Internetauftritt lediglich zu informativischen Zwecken nutzen, überlassen Sie uns allerdings die unter § 2 dargestellten Daten, die uns Ihr Browser zur Verfügung stellt.

Wenn sie uns im Rahmen der o.g. Kontaktmöglichkeiten via Kontaktformular, E-Mail, Brief oder Telefon kontaktieren, verarbeiten wir Ihre personenbezogenen Daten um Sie zuordnen und Ihr Anliegen bearbeiten zu können. Wenn Sie uns Anfragen im Rahmen eines bereits bestehenden Vertrages zusenden, ist die Datenverarbeitung aufgrund des mit Ihnen bestehenden Vertrages erforderlich. Die Rechtsgrundlage für die Datenverarbeitung ist somit Art. 6 Abs. 1 S. 1 lit.b DSGVO. Sollten Sie uns diese Daten nicht zur Verfügung stellen können, können wir Ihr Anliegen nicht weiterbearbeiten.

§ 17 Welche Datenschutzrechte kann ich als betroffene Person geltend machen?

Sie haben das Recht:

- a) gemäß Art. 7 Abs.3 DSGVO Ihre einmal erteilte Einwilligung jederzeit gegenüber uns zu widerrufen. Dies hat zur Folge, dass wir die Datenverarbeitung, die auf dieser Einwilligung beruhte, für die Zukunft nicht mehr fortführen dürfen. Die Rechtmäßigkeit der bereits erfolgten Datenverarbeitungsvorgänge bleibt vom Widerruf unberührt. Ihren Widerruf können Sie jederzeit an die o.g. Kontaktdaten erklären.
- b) gemäß Art. 15 DSGVO jederzeit Auskunft über Ihre von uns verarbeiteten personenbezogenen Daten zu verlangen. Insbesondere können Sie Auskunft über die Verarbeitungszwecke, die Kategorie

der personenbezogenen Daten, sowie zu deren Herkunft, die Kategorien von Empfängern, gegenüber denen Ihre Daten offengelegt wurden oder werden, als auch den Zweck und die geplante Speicherdauer, das Bestehen eines Rechts auf Berichtigung, Löschung, Einschränkung der Verarbeitung oder Widerspruch, das Bestehen eines Beschwerderechts, die Herkunft ihrer Daten, sofern diese nicht bei uns erhoben wurden, sowie über das Bestehen einer automatisierten Entscheidungsfindung einschließlich Profiling und ggf. aussagekräftigen Informationen zu deren Einzelheiten verlangen;

- c) gemäß Art. 16 DSGVO unverzüglich die Berichtigung unrichtiger oder Vervollständigung Ihrer bei uns gespeicherten personenbezogenen Daten zu verlangen;
- d) gemäß Art. 17 DSGVO die Löschung Ihrer bei uns gespeicherten personenbezogenen Daten zu verlangen, soweit nicht die Verarbeitung zur Ausübung des Rechts auf freie Meinungsäußerung und Information, zur Erfüllung einer rechtlichen Verpflichtung, aus Gründen des öffentlichen Interesses oder zur Geltendmachung, Ausübung oder Verteidigung von Rechtsansprüchen erforderlich ist;
- e) gemäß Art. 18 DSGVO die Einschränkung der Verarbeitung Ihrer personenbezogenen Daten zu verlangen, soweit die Richtigkeit der Daten von Ihnen bestritten wird, die Verarbeitung unrechtmäßig ist, Sie aber deren Löschung ablehnen und wir die Daten nicht mehr benötigen, Sie jedoch diese zur Geltendmachung, Ausübung oder Verteidigung von Rechtsansprüchen benötigen oder Sie gemäß Art. 21 DSGVO Widerspruch gegen die Verarbeitung eingelegt haben;
- f) gemäß Art. 20 DSGVO Ihre personenbezogenen Daten, die Sie uns bereitgestellt haben, in einem strukturierten, gängigen und maschinenlesebaren Format zu erhalten oder die Übermittlung an einen anderen Verantwortlichen zu verlangen.

Alle Informationswünsche, Auskunftsfragen oder Widerrufe zur Datenverarbeitung richten Sie bitte an die o.g. Kontaktdaten.

§ 18 Habe ich die Möglichkeit gegen die Verarbeitung Widerspruch einzulegen?

Sie haben gemäß Art. 21 Abs.1 DSGVO das Recht aus Gründen, die sich aus ihrer besonderen Situation ergeben, jederzeit gegen die Verarbeitung sie betreffender personenbezogener Daten, die aufgrund von Art. 6 Abs.1 S.1 lit.f DSGVO erfolgt, Widerspruch einzulegen. Wir verarbeiten die personenbezogenen Daten dann nicht mehr, es sei denn, wir können zwingende schutzwürdige Gründe für die Verarbeitung nachweisen, die die Interessen, Rechte und Freiheiten der betroffenen Person überwiegen, oder die Verarbeitung dient unserer Geltendmachung, Ausübung oder Verteidigung von Rechtsansprüchen.

Ihren Widerspruch können Sie jederzeit durch eine Nachricht an die o.g. Kontaktdaten erklären.

§ 19 Habe ich die Möglichkeit mich zu beschweren?

Sind Sie der Auffassung, dass die Verarbeitung Ihrer personenbezogenen Daten durch uns rechtswidrig ist oder gegebenenfalls aus anderen Gründen gegen das Datenschutzrecht verstößt, so können Sie sich gemäß Art. 77 Abs. 1 DSGVO bei einer Aufsichtsbehörde beschweren. Sie können sich an eine Aufsichtsbehörde in dem Mitgliedsstaat Ihres Aufenthaltsorts, Ihres Arbeitsplatzes oder des Ortes der mutmaßlichen Verletzung wenden.

§ 20 Links

Stadtmobil bieten Ihnen auf unserer Website die Möglichkeit, auf Links von externen Seiten zuzugreifen, um Ihnen weitführende Informationen anzubieten. Sofern Sie beabsichtigen die Links anzuklicken, wird dem Seitenbetreiber Ihre IP-Adresse übermittelt. Bitte beachten Sie deren jeweilige Datenschutzerklärung. Sie verwenden Links auf freiwilliger Basis, daher ist bei der Verwendung die Rechtsgrundlage Art. 6 Abs. 1 S. 1

lit.f DSGVO. Wir haben ein berechtigtes Interesse daran Sie bestmöglich über unsere Leistungen zu informieren, ohne dabei unsere Website zu überladen. Auf eine mögliche Weiterverarbeitung haben wir keinen Einfluss.

Ihren Widerspruch können Sie jederzeit durch eine Nachricht an die o.g. Kontaktdaten richten. Möglicherweise können Sie dann die Funktionen der Website nicht mehr vollumfänglich nutzen.

§ 21 Kinder

Stadtmobil erhebt keine persönlichen Informationen von Minderjährigen. Im Fall der unwissentlichen Erhebung werden wir diese unverzüglich löschen.

§ 22 Änderungen

Stadtmobil behält sich das Recht vor, die Datenschutzerklärung in unregelmäßigen Abständen zu ändern, und wird Sie über alle wesentlichen Änderungen informieren, die Auswirkungen auf die Verwendung Ihrer persönlichen Daten haben.

Nutzungsordnung

Buchung

Gebucht werden kann zu jeder vollen und halben Stunde in 30-Minuten-Abschnitten. Die Mindestbuchungszeit beträgt eine Stunde.

Die Buchung ist bis zu 180 Tagen im Voraus möglich. Dabei ist das Buchungsende maßgeblich.

Für die Buchungen der stadtmobil-Fahrzeuge empfehlen wir unser Online-Buchungsportal. Dieses ist über Ihren PC von zu Hause oder mit mobilen Anwendungen erreichbar.

Buchung unter www.stadtmobil-stuttgart.de:

Zugang erhalten Sie über den Login rechts oben. Geben Sie Ihre Kundennummer (Haushaltskunden mit Unternummer in der Form 12345-1; entsprechendes gilt für Firmen) und Ihr Online-Passwort ein. Achten Sie darauf, die Organisation „stadtmobil Stuttgart“ auszuwählen. Nach der Anmeldung können Sie neue Buchungen tätigen, bestehende Buchungen ändern oder stornieren oder Einstellungen verändern.

Buchung mit App „stadtmobil carsharing“:

Die stadtmobil carsharing App ist für die Betriebssysteme iOS und Android gratis erhältlich. Die Bedienung ist ähnlich der Internetanwendung.

Android:

<https://play.google.com/store/apps/details?id=de.cantamen.stadtmobil&hl=de>

iOS:

<https://itunes.apple.com/us/app/id1088313783>

Ferienbuchungen

Buchungen von mehr als einer Woche Dauer können Sie nur telefonisch in unserer Buchungszentrale veranlassen. Sie erreichen sie unter Telefon **0711 / 94 54 36 30**.

Sie ist rund um die Uhr an sieben Tagen der Woche erreichbar. Bitte halten Sie Ihre Kundennummer und Ihr Telefon-Passwort bereit. Nennen Sie den gewünschten Zeitraum, in dem Sie ein Fahrzeug nutzen wollen und das gewünschte Fahrzeug (Stadt, Station, Fahrzeugtyp).

Fahrzeugzugang

Mit Ihrer Zugangskarte oder der stadtmobil carsharing App erhalten Sie Zugang zum Fahrzeug. Abhängig von der Größe der Station verwenden wir dafür in der Region Stuttgart zwei Systeme.

Wichtiger Hinweis für Firmen und Haushalte mit mehreren Zugangskarten:

Gebuchte Fahrzeuge können nur mit der Zugangskarte desjenigen Kunden abgeholt werden, auf den die Buchung getätigt wurde!

Der elektronische Stationstresor

Wie komme ich an den Schlüssel?



An Stationen mit elektronischem Stationstresor befinden sich die Fahrzeugschlüssel in einem Tresor. Zum Öffnen halten Sie Ihre Zugangskarte an das Lesefeld unterhalb des Displays.

Wenn Sie den Tresor mit der stadtmobil carsharing App öffnen, stellen Sie sich unmittelbar vor den Tresor und wählen in der App „Fahrten“ aus. Dann wählen Sie „Fahrt beginnen“. Sie werden bei beiden Öffnungsmöglichkeiten aufgefordert, Ihre PIN über die Tastatur einzugeben.



Bei korrekter Eingabe entriegelt die Tresortür und Sie können den Tresor öffnen. Über dem für Sie reservierten Fahrzeugschlüssel leuchtet ein grünes Lämpchen.



Entnehmen Sie den Schlüssel des gebuchten Fahrzeugs samt dem am Schlüsselanhänger befindlichen Sender und Datakey und schließen die Tresortür wieder.

Sie haben den falschen Schlüssel entnommen?

Stecken Sie den falschen Fahrzeugschlüssel zurück und schließen Sie den Tresor wieder. Öffnen Sie den Tresor erneut und ziehen Sie jetzt den richtigen Fahrzeugschlüssel (grünes Lämpchen!) heraus.

Wenn der Tresor meldet „Schlüssel fehlt“?

Es kann sein, dass der Schlüssel zwar da ist, aber nicht richtig eingesteckt wurde oder sich der Kunde vor ihnen verspätet hat. Rufen Sie in diesem Fall die Buchungszentrale (0711 94 54 36 30) an.

Wie starte ich das Fahrzeug?



Am Schlüsselbund befindet sich ein Sender, der die berechtigte Buchung an den Bordcomputer des Fahrzeugs übermittelt und die Wegfahrsperrung freischaltet. Anzeigt wird dies durch eine grüne Leuchtdiode am Bordcomputer. Starten Sie das Fahrzeug wie gewohnt mit dem Fahrzeugschlüssel (dabei das Kupplungspedal betätigen).

Sollte der Sender nicht erkannt werden und eine rote Leuchtdiode aufleuchten, drücken Sie den silbernen Metallknopf des Datakey auf die runde Kontaktfläche am Bordcomputer bis das grüne Lämpchen leuchtet: die Wegfahrsperrung wird freigeschaltet.

Wenn die Fahrt unterbrochen wird?

Bei Fahrtunterbrechungen öffnen und schließen Sie das Fahrzeug wie bei einem herkömmlichen Fahrzeug mit der Schlüsselfernbedienung.

Wie gebe ich das Fahrzeug zurück?

Bei Fahrtende schließen Sie das Fahrzeug wie gewohnt mit der Schlüsselfernbedienung. Am Tresor müssen Sie sich – wie zu Beginn – mit Ihrer Zugangskarte und ihrer PIN identifizieren. Mit der stadtmobil carsharing App nutzen Sie die Funktion „Fahrt beenden“.

Stecken Sie den Datakey des Fahrzeugschlüssels an einen beliebigen Steckplatz im Tresor und schließen Sie die Tresortür sorgfältig.

Und schließlich ...

Bitte Tür schließen!
31.10.16 – 31.10.16
11:00 - 18:00
gef. Strecke 35 km

Ihre Fahrdaten werden im Display angezeigt.

Der eingebaute Bordcomputer

Bei Fahrzeugen mit eingebautem Bordcomputer ist das Lesegerät für die Zugangskarte hinter der Windschutzscheibe auf der Fahrerseite angebracht.

Fahrzeug öffnen:



Führen Sie Ihre Zugangskarte möglichst nah und mittig vor das Lesefeld (alle Lämpchen blitzen kurz auf) und halten Sie sie dort ruhig. Während der Bordcomputer Ihre Buchung prüft, leuchtet oder blinkt ein gelbes Lämpchen. Wenn die Lampe grün aufleuchtet, öffnet sich die Zentralverriegelung des Fahrzeugs.

Wenn Sie das Fahrzeug mit der stadtmobil carsharing App öffnen möchten, stellen Sie sich unmittelbar neben das Fahrzeug und wählen in der App „Fahrten“ aus. Mit der Funktion „Fahrt beginnen“ öffnen Sie es.

Sollte die grüne oder gelbe Diode aufleuchten oder dauerhaft blinken und sich das Fahrzeug nicht öffnen, rufen Sie bitte die Buchungszentrale (0711 94 54 36 30) an.

Fahrtbeginn:



Den Bordcomputer samt Fahrzeugschlüssel finden Sie im Handschuhfach. Geben Sie ihre PIN über die Tastatur ein. Wenn Sie sich vertippen, korrigieren Sie mit der Taste „C“ links unterhalb des Displays. Jetzt können Sie den Datakey samt anhängendem Fahrzeugschlüssel aus der Halterung unterhalb der Tastatur des Bordcomputers nehmen und starten.

Fahrtunterbrechung:

Bei Fahrtunterbrechungen öffnen und schließen Sie das Fahrzeug wie bei einem herkömmlichen Fahrzeug mit der Schlüsselfernbedienung. Die Frage des Bordcomputers, ob Sie die Fahrt beenden möchten, können Sie ignorieren.

Fahrtende:

Bei Fahrtende stecken Sie den Datakey samt anhängendem Fahrzeugschlüssel wieder in die Halterung unterhalb der Tastatur des Bordcomputers. Ihre Fahrdaten werden im Display angezeigt. Bei abweichender Anzeige gelten Ihre Angaben aus dem Fahrtenbuch.

Nachdem Sie das Fahrzeug verlassen haben, halten Sie Ihre Zugangskarte an das Lesefeld an der Windschutzscheibe bis das rote Lämpchen aufleuchtet und die Zentralverriegelung das Fahrzeug verschließt.

Mit der stadtmobil carsharing App verschließen Sie das Fahrzeug mit der Funktion „Fahrt beenden“.

Wichtig: Das Fahrzeug am Ende der Nutzung nicht mit der Zentralverriegelung abschließen, da sonst Ihre Fahrt nicht abgemeldet wird! Der nächste Kunde kann dann das Fahrzeug nicht öffnen.

Fahrtbeginn

Bitte prüfen Sie vor Fahrtantritt den Zustand des Fahrzeugs auf Schäden und Verschmutzungen. Stimmt der Kilometerstand mit dem letzten Eintrag im Fahrtbericht überein?

Was ist, wenn...

...das Fahrzeug nicht am Stellplatz steht?

Wenn das Fahrzeug nicht spätestens 10 Minuten nach Beginn der gebuchten Zeit am Stellplatz ist, erkundigen Sie sich bei der Buchungszentrale (0711 94 54 36 30) nach seinem Verbleib. Unabhängig von der Auskunft können Sie die Fahrt kostenfrei stornieren oder ein anderes Fahrzeug buchen.

...das Fahrzeug beschädigt ist?

Überprüfen Sie, ob der Schaden in der Schadensübersicht auf dem Fahrzeug-Bordbuch vermerkt ist. Wenn nicht, muss der Schaden vor Antritt der Fahrt der Buchungszentrale (0711 94 54 36 30) gemeldet werden. Bitte notieren Sie zusätzlich auf dem Fahrtbericht wann Sie den Schaden gemeldet haben.

Falls Sie einen Schaden feststellen, der möglicherweise die Verkehrssicherheit des Fahrzeuges beeinträchtigt oder zu einem Folgeschaden am Fahrzeug führen kann, darf die Fahrt nicht angetreten werden. Benachrichtigen Sie hiervon bitte umgehend die Buchungszentrale. Stornieren Sie kostenfrei das Fahrzeug oder buchen Sie ein anderes.

...der Kilometerstand nicht mit dem letzten Fahrtbericht übereinstimmt?

Streichen Sie auf dem Fahrtbericht den falschen Kilometerstand so durch, dass er noch lesbar bleibt und ersetzen sie ihn durch den richtigen.

...wenn das Fahrzeug stark verschmutzt ist?

Benachrichtigen Sie hiervon bitte die Buchungszentrale (0711 94 54 36 30).

Fahrtende

Bei Fahrtende ist das Fahrzeug mit allen Papieren, mit einem mindestens zu einem Viertel gefüllten Tank und im ursprünglichen Zustand am dafür vorgesehenen Standort abzustellen (siehe §12 AGB).

Der Fahrtbericht ist vollständig, wahrheitsgemäß und leserlich auszufüllen und zu unterschreiben.

Alle Fenster und Türen sind ordnungsgemäß zu verschließen. Die Stromverbraucher (Licht, Radio, Innenbeleuchtung) sind auszuschalten.

Die Wagenschlüssel müssen in den elektronischen Stationstresor zurückgesteckt und dieser geschlossen werden, bzw. ordnungsgemäß in den eingebauten Bordcomputer eingesteckt werden (siehe Kapitel F-2 bis F-4).

Die Buchung wird beendet, wenn das Fahrzeug mit der Karte oder der stadtmobil carsharing App verschlossen oder der Schlüssel in den Stationstresor eingesteckt wird (Automatische Stornierung). Die "überschüssige" Buchungszeit wird als „Stornozeit“ berechnet.

In Parkhäusern und bei Stellplätzen, bei denen die Ein- und Ausfahrt über Dauerparkkarten geregelt ist, gehört zur ordnungsgemäßen Fahrzeugrückgabe die Aus- und Einfahrt mit dieser Parkkarte. Auf jede Ausfahrt muss eine Einfahrt folgen und umgekehrt. Andernfalls wird die nächste Ein- oder Ausfahrt blockiert. Bitte verwenden Sie immer die Dauerparkkarte - auch bei offener Schranke!

Was ist, wenn...

...das Fahrzeug länger als gebucht benötigt wird?

Bitte rufen Sie rechtzeitig bei der Buchungszentrale (0711 94 54 36 30) an und verlängern Sie die Buchung. Falls das Fahrzeug im Anschluss an Ihre Buchung bereits reserviert ist, können Sie nicht verlängern.

...eine Verlängerung der Buchung nicht möglich ist und Sie nicht pünktlich zurück sein können?

Teilen Sie der Buchungszentrale (0711 94 54 36 30) mit, wann Sie voraussichtlich zurück sein werden, damit sie den nachfolgenden Kunden informieren kann. Unabhängig davon, wird in diesem Fall die in der Tarifordnung festgelegte Verspätungsgebühr fällig.

...der Tank weniger als ein Viertel voll ist?

Bitte tanken Sie das Fahrzeug voll. Benutzen Sie dazu die Tankkarten im Fahrzeugordner. Notieren Sie im Fahrtbericht Kilometerstand, Kraftstoffmenge und Kosten. Legen Sie die Tankquittung in die Folienhülle im Fahrzeug-Bordbuch ein. Bei Barauslagen notieren Sie auf der Quittung bitte Ihren Namen und Kundennummer. Bitte keine „Premiumkraftstoffe“ tanken! Die Differenz zum normalen Kraftstoff wird Ihnen in Rechnung gestellt.

...das Fahrzeug stark verschmutzt ist?

Das Fahrzeug ist in einem gepflegten Zustand zurückzugeben. Abfälle sind zu entsorgen. Wenn das Fahrzeug während Ihrer Nutzungszeit außen oder innen verschmutzt wurde, müssen Sie es vor der Rückgabe waschen und/oder aussaugen. Wenn Sie das Fahrzeug schmutzig zurückstellen, berechnen wir die in der Tarifordnung festgelegte Reinigungsgebühr. Darüber hinaus bitten wir alle Kunden, für die Sauberkeit der Fahrzeuge Sorge zu tragen. Wir ersetzen alle Auslagen, die durch Waschen oder Saugen entstehen. Bei ARAL, AGIP/Eni, AVIA, BP, Esso, OMV, Shell, Statoil, Total und Westfalen kann über die Tankkarte auch die Fahrzeugwäsche abgerechnet werden. Zusätzlich erhalten Sie für Waschen und Saugen eine Aufwandsentschädigung (siehe Tarifordnung). Bitte

Quittungen für Auslagen in die Folienhülle im Fahrzeug-Bordbuch einlegen und auf dem Fahrtbericht entsprechend dokumentieren.

...der Stellplatz durch ein fremdes Fahrzeug belegt ist?

Wenn der Stellplatz bei Ihrer Rückkehr belegt sein sollte, suchen Sie bitte einen regulären, kostenfreien Stellplatz in Sichtweite und informieren Sie die Buchungszentrale (0711 94 54 36 30) darüber, wo Sie das Fahrzeug abgestellt haben. Parken Sie nicht auf kostenpflichtigen oder strafbewehrten Parkplätzen! Als Richtlinie nehmen wir eine Entfernung von max. 200 m vom Standort, in dessen Radius Sie nach einem alternativen Stellplatz suchen können. Müssen Sie ein Parkticket ziehen, sollte dies für mind. 2-3 Stunden gelten. Teilen Sie das bei Ihrem Anruf auf jeden Fall mit, damit wir schnell reagieren und das Fahrzeug bis zum Ende der Parkfrist umparken können, um weitere Kosten zu vermeiden. Ihre Kosten für das Parkticket erstatten wir selbstverständlich, wenn Sie uns einen Beleg einreichen.

Einige Stationen sind mit Pfosten oder Ketten gegen Fremdparker gesichert. Bitte nutzen Sie diese Absperrvorrichtungen, damit Sie auch bei Ihrer Rückkehr einen freien Parkplatz vorfinden.

...der Nachnutzer schon wartet?

Der Fahrzeugschlüssel darf auf keinen Fall an eine an der Station wartende Person übergeben werden. Beenden Sie Ihre Fahrt wie oben beschrieben. Der Nachnutzer muss sich regulär am Fahrzeug bzw. am Tresor anmelden.

...wenn etwas im Fahrzeug vergessen wurde?

Wenn Sie es unmittelbar nach Rückgabe des Fahrzeugs bemerken, rufen Sie die Buchungszentrale (0711 94 54 36 30) an. Sie öffnet Ihnen das Fahrzeug noch einmal, damit Sie Vergessenes aus dem Fahrzeug nehmen können. Eine extra Buchung ist nur dann erforderlich, wenn bereits Stunden oder Tage vergangen sind.

Fundsachen werden von den Fahrzeugbetreuern an die Geschäftsstelle in Stuttgart übergeben und dort für die Dauer von 6 Monaten aufbewahrt bzw. dem Fundbüro der Stadt Stuttgart übergeben.

Fundsachen sind stadtmobil zu melden und auszuhändigen; eine Haftung dafür wird seitens stadtmobil nicht übernommen.

Reparaturen, Pannen

Bitte informieren Sie bei Pannen, Reparaturen oder Unfällen die Buchungszentrale (0711 94 54 36 30) und sprechen das weitere Vorgehen ab. Sie leitet den Fall an einen stadtmobil-Mitarbeiter vor Ort weiter.

Grundsätzlich sollten Pannenhilfs- oder Abschleppdienste nur nach Rücksprache mit der Buchungszentrale bzw. unserem Notfalldienst beauftragt werden.

Reparaturen dürfen nur mit vorheriger Genehmigung von stadtmobil in Auftrag gegeben werden. Reparaturen, die zur Fortsetzung der Fahrt notwendig sind und EUR 100 nicht überschreiten, können von Ihnen selbst veranlasst werden. Die detaillierte Rechnung ist stadtmobil zu übergeben. Sofern der Kunde nicht selbst für den Schaden haftbar ist, übernimmt stadtmobil die Reparaturkosten.

Aufgrund von Garantievereinbarungen sollen Reparaturen grundsätzlich bei entsprechenden Vertragswerkstätten erfolgen.

Schäden, Unfälle

Sie sind verpflichtet, jeden Fahrzeugschaden der Geschäftsstelle von stadtmobil oder der Buchungszentrale (0711 94 54 36 30) zu melden. Bitte melden Sie dabei Art und Umfang des Schadens, eine mögliche Beeinträchtigung der Verkehrssicherheit des Fahrzeugs oder ob der Schaden zu einem Folgeschaden am Fahrzeug führen kann. Notieren Sie zusätzlich im Fahrtbericht, wann sie wem den Schaden gemeldet haben.

Unterlagen, die Sie bei einem Unfall benötigen (Kopie des Fahrzeugscheins und die internationale Grüne Versicherungskarte) finden Sie im Fahrzeug-Bordbuch.

Bitte beachten Sie bei einem Unfall:

- Sichern Sie die Unfallstelle.
- Benachrichtigen Sie die Polizei zur Unfallaufnahme.
- Notieren Sie die Kfz-Kennzeichen der in den Unfall verwickelten Fahrzeuge, Namen und Anschriften der Unfallbeteiligten und möglicher Zeugen sowie die Dienststelle der den Unfall aufnehmenden Polizeibeamten.
- Machen Sie eine Skizze vom Unfallort, notieren Sie (zumindest stichwortartig) die Ereignisse, die zum Unfall führten (Gedächtnisprotokoll).
- Benachrichtigen Sie die Buchungszentrale von dem Unfall und teilen Sie Art und Umfang des Schadens mit. Sie erhalten von der stadtmobil-Geschäftsstelle nach Meldung des Unfalls einen Unfallbericht, den Sie zeitnah ausgefüllt zurücksenden.
- Sie müssen am Unfallort verbleiben, bis die polizeiliche Unfallaufnahme abgeschlossen ist.
- Sie dürfen bei einem Unfall kein Schuldanerkenntnis, keine Haftungsübernahme oder eine Erklärung mit vergleichbarer rechtlicher Wirkung abgeben.

Verlust wichtigen Zubehörs

Der Verlust der Zugangskarte, eines Tresorschlüssels oder von wichtigem Fahrzeugzubehör wie Fahrzeugschlüssel, Fahrzeugschein, Tank- oder Parkkarte, Fahrzeug-Bordbuch oder Ladekabel bei Elektrofahrzeugen ist unverzüglich der Geschäftsstelle oder außerhalb der Öffnungszeiten der Buchungszentrale (0711 94 54 36 30) mitzuteilen.

Rauchen

Das Rauchen in den Fahrzeugen ist generell verboten und wird mit einer Strafgeldbuße laut Tarifordnung geahndet!

Tanken

Der Tank des Fahrzeugs muss bei der Rückgabe mindestens zu einem Viertel gefüllt sein. Mit den im Fahrzeug-Bordbuch befindlichen Tankkarten von ARAL und SHELL kann bargeldlos auf Kosten von stadtmobil getankt werden. In Deutschland sind dies die Stationen von ARAL, AGIP/Eni, AVIA, BP, Esso, OMV, Shell, Statoil, Total und Westfalen, sowie im Ausland an allen Tankstellen mit dem Routex-Logo ®. Beim Tanken mit der Tankkarte muss die PIN-Nummer und der aktuelle Kilometerstand des Fahrzeugs angegeben werden. Die PIN-Nummer finden Sie auf dem Schlüsselanhänger am Fahrzeugschlüssel. Das Fehlen der Tankkarten ist der Buchungszentrale zu melden. Die Tankkarte darf nur zur Betankung des gemieteten Fahrzeugs verwendet werden. Bitte keine „Premiumkraftstoffe“ tanken! Die Differenz zum normalen Kraftstoff wird Ihnen in Rechnung gestellt. Das Bezahlen von Premiumkraftstoffen ist mit der SHELL-Tankkarte nicht möglich.

Die Fahrzeuge sollen vorrangig über die Tankkarte betankt werden. In Ausnahmefällen können Sie auch bei anderen Tankstellen gegen Quittung tanken. Versehen Sie die Tankquittung mit Ihrem Namen und Ihrer Kundennummer und legen Sie sie in die Tankkartenhülle. Bei Zahlungen in Bar, per Kredit- oder Bankkarte, verlangen Sie unbedingt eine Tankquittung, aus der die Menge des getankten Kraftstoffs, der Preis und die Mehrwertsteuer hervorgehen. Ansonsten ist keine Erstattung der Auslagen möglich.

Pflege des Fahrzeugs

Geben Sie die Fahrzeuge in einem sauberen und ordentlichen Zustand zurück, da ansonsten die in der Tarifordnung festgelegte Reinigungsgebühr anfällt. Falls Sie bei Fahrtbeginn ein deutlich verschmutztes Fahrzeug vorfinden, melden Sie die Verschmutzung vor Fahrtbeginn der Buchungszentrale (0711 94 54 36 30) wie bei einem Schaden.

Darüber hinaus bitten wir alle Kunden, für die Sauberkeit der Fahrzeuge Sorge zu tragen. Wir ersetzen alle Auslagen, die durch Waschen oder Saugen entstehen. Bei ARAL, AGIP/Eni, AVIA, BP, Esso, OMV, Shell, Statoil, Total und Westfalen kann die Waschstraße auch über die Tankkarte abgerechnet werden. Zusätzlich erhalten Sie für Waschen und Saugen eine Aufwandsentschädigung (siehe Tarifordnung). Bitte Quittungen für Auslagen dem Fahrtbericht beilegen und auf dem Fahrtbericht entsprechend dokumentieren.

Airbags und Kindersitze

Die Fahrzeuge sind mit Airbags ausgerüstet, die die Benutzung von Babyschalen auf dem Beifahrersitz ausschließen! Bitte beachten Sie die jeweiligen Hinweise in den Fahrzeugbetriebsanleitungen.

Winterreifen

Der Großteil unserer Fahrzeuge ist mit Ganzjahresreifen ausgestattet. Ganzjahresreifen sind Winterreifen, die auch für den Sommerbetrieb gute Fahreigenschaften aufweisen. Sie tragen das M+S-Symbol (Matsch und Schnee) wie Winterreifen und sind somit auch auf Strecken zugelassen, auf denen ausdrücklich Winterausrüstung gefordert wird. Auch für Fahrzeuge mit Winter- bzw. Ganzjahresreifen gilt: Bitte beachten Sie insbesondere bei Außentemperaturen um oder unter dem Gefrierpunkt, bei Schnee, Schneematsch oder Glätte:

- Tempo verringern, insbesondere vor Kurven
- Abstand zum vorderen Fahrzeug vergrößern
- Bremsvorgänge früher einleiten
- Generell mit Licht fahren

Sie können eine Buchung bei Eis und Schnee über die Buchungszentrale jederzeit kostenfrei stornieren oder umbuchen. Bitte nennen Sie dabei der Buchungszentrale den Grund der Stornierung, damit keine Stornogebühren berechnet werden.

Fahrzeuge von stadtmobil Stuttgart mit Ganzjahresreifen:

- Toyota Aygo
- Opel Corsa, Opel Adam, Renault ZOE, Toyota Yaris Hybrid
- Renault Kangoo Kastenwagen, Opel Cargo Kastenwagen
- Opel Astra Kombi, Toyota Auris/Corolla Kombi Hybrid, Opel Life Hochdachkombi

Bei einem Teil der Fahrzeuge rüsten wir von Winter- auf Sommerreifen um. Winterreifen sind üblicherweise von Mitte November bis Mitte April montiert. Fahrzeuge mit Reifenwechsel bei stadtmobil Stuttgart:

- BMW 216 d Active Tourer
- Ford Custom Kleinbus, Opel Zafira Kleinbus, Renault Trafic Kleinbus
- Ford Transit Transporter

Bitte beachten Sie:

Die oben genannte Ausstattung gilt nur für Fahrzeuge von stadtmobil Stuttgart!

Falls Sie Fahrzeuge anderer Anbieter (Stadtmobil-Gruppe etc.) nutzen, erkundigen Sie sich bitte bei der Buchung nach der Reifenausstattung des Fahrzeugs.

Fahrzeuge ohne Winterbereifung (z.B. bei anderen CarSharing-Organisationen) dürfen während der Winterzeit nur eingeschränkt genutzt werden:

- nur bei milden Witterungslagen
- nur für Kurzzeitbuchungen von maximal drei Tagen
- nur für Kurzstreckenfahrten im Umkreis von maximal 60 km um die Fahrzeugstation

Fahrzeuge ohne Winterreifen dürfen nicht genutzt werden:

- bei Außentemperaturen um oder unter dem Gefrierpunkt
- bei Schnee, Schneematsch, Eisglätte

Falls Sie unterwegs von Eisglätte oder Schneefällen überrascht werden, melden Sie sich umgehend bei der Buchungszentrale, um das weitere Vorgehen zu vereinbaren.

Auslandsfahrten/Fahrzeugschein

Fahrten ins EG-Ausland und in die Schweiz sind ohne weiteres möglich. Bei sonstigen Auslandsfahrten muss zuvor in der Geschäftsstelle von stadtmobil nachgefragt werden, ob es für das entsprechende Land (versicherungsrechtliche) Einschränkungen gibt oder Besonderheiten zu beachten sind.

Im Fahrzeug-Bordbuch liegt eine Kopie des Fahrzeugscheins. Für Auslandsfahrten benötigen Sie das Original. Um den Fahrzeugschein zu erhalten, melden Sie sich rechtzeitig telefonisch bei der Buchungszentrale (0711 94 54

36 30). Die für Auslandsfahrten notwendige Grüne Versicherungskarte befindet sich im Fahrzeug-Bordbuch.

Anhängerzugvorrichtung

Bei Fahrzeugen mit abnehmbaren Anhängerzugvorrichtungen (Anhängerkupplung) müssen Sie die Kugelstange demontieren, wenn Sie ohne Anhänger fahren. Beachten Sie auch das Hinweisblatt zur sachgerechten Montage der Kugelstange im Fahrzeug.

Mitnahme von Tieren

Tiere dürfen in unseren Fahrzeugen nur im Kofferraum und in speziellen Tierboxen transportiert werden. Ansonsten ist die Mitnahme von Tieren verboten.

Sonstiges

Die im hinteren Bereich mit zwei Sitzbänken ausgestatteten 9-Sitzer-Kleinbusse sind nicht für Warentransporte und Umzüge geeignet. Aufgrund der Gefährdung nachfolgender Nutzer bei nicht fachgerechtem Aus- und Einbau der Sitze, ist der eigenmächtige Ausbau der Sitzreihen aus versicherungsrechtlichen Gründen verboten!

Elektrofahrzeuge

Beachten Sie die wichtigen Hinweise zur Bedienung und Aufladung des Fahrzeugs in der Bedienungsanleitung.

Halten Sie unbedingt die Reihenfolge der Schritte zum Trennen des Ladekabels ein! Erst vom Fahrzeug trennen, dann von der Säule!

Elektrofahrzeuge müssen bei der Rückgabe immer an die Ladesäule angeschlossen werden. Sollte der Aufladevorgang nicht starten, informieren Sie unbedingt unsere Buchungszentrale (0711 94 54 36 30). Bei Nicht-beachtung wird ein notwendiger Mitarbeiterereinsatz in Rechnung gestellt.

Wenn Sie das Fahrzeug unterwegs aufladen wollen, so finden Sie Informationen über verfügbare Autostromladesäulen auf den Webseiten der Anbieter. In den Fahrzeugen befinden sich Ladekarten von NewMotion bzw. der EnBW.

Bei Bedarf kann ein zusätzliches Ladekabel mit Schuko-Stecker-Anschluss in unserer Stuttgarter Geschäftsstelle ausgeliehen werden. Bitte vorab reservieren unter Tel. 0711 94 54 36 36.

Tarifordnung

Das Nutzungsentgelt setzt sich aus den Grundkosten des gewählten Tarifs, den Fahrtkosten und weiteren Entgelten laut dieser Tarifordnung zusammen. Die Fahrtkosten sind abhängig vom gebuchten Fahrzeugtyp und bestehen aus einem Zeit- und Kilometerkostenanteil. Bei den Zeitkosten wird der jeweils günstigste Preis abgerechnet (Best-Case-Abrechnung). In allen unten genannten Preisen ist die gesetzliche Mehrwertsteuer enthalten. Unsere Fahrtkosten sind inklusive Kraftstoff und Versicherung.

Unsere Fahrzeugtarifklassen

Fahrzeugtarifklasse	Fahrzeugtyp
A	Toyota Aygo
B	Opel Corsa, Opel Corsa (Elektro), Opel Adam, Renault ZOE (Elektro), Toyota Yaris Hybrid, Opel Cargo Kastenwagen, Renault Kangoo Kastenwagen
C	Opel Astra Kombi, Toyota Auris/Corolla Kombi Hybrid, Opel Life Hochdachkombi
D	BMW 216d Active Tourer Opel Zafira Kleinbus, Ford Custom Kleinbus, Renault Trafic (8-Sitzer), Renault Trafic (9-Sitzer)
F	Ford Transit Transporter

Bei Nutzung von Fahrzeugen des stadtmobil-Quernutzungspools beachten Sie bitte eventuell abweichende Zuordnungen der Fahrzeugtypen zu den Fahrzeugtarifklassen (siehe „Tarifbedingungen/Gültigkeit der Tarifordnung“).

Tarif Classic

Die Höhe des Monatsbeitrags (Abbuchung einmal pro Jahr) im Tarif „Classic“ ist davon abhängig, ob Sie den Tarif als Einzelperson, Haushalt (Kundengemeinschaft) oder Firma (Juristische Person, Freiberufler, Einzelunternehmen) abschließen.

Der Tarif „Classic“ gilt nur für Fahrten mit Fahrzeugen der stadtmobil carsharing AG, Stuttgart. Fahrten mit Fahrzeugen von Partnerorganisationen im stadtmobil-Quernutzungspool werden mit den Fahrtkosten des Tarif „Basic“ abgerechnet.

Grundkosten Tarif Classic

	Einzelperson	Haushalt ^{1) 2)}	Firma ²⁾³⁾
Aufnahmegebühr (einmalig)	50,00 €	50,00 €	50,00 €
Monatsbeitrag (Abbuchung einmal pro Jahr)	9,50 €	15,00 €	15,00 €

Fahrtkosten Tarif Classic

Fahrzeug- tarifklasse	Zeit		Kilometer				
	pro Std. 0-7 Uhr	pro Std. 7-24 Uhr	24 Std. Beginn beliebig	Woche Beginn beliebig	pro km bis 100 km	pro km ab 101. km	pro km ab 701. km
A	0,00 €	1,40 €	21,00 €	125,00 €	0,25 €	0,23 €	0,23 €
B	0,00 €	2,20 €	25,00 €	140,00 €	0,27 €	0,24 €	0,21 €
C	0,00 €	2,80 €	32,00 €	160,00 €	0,31 €	0,26 €	0,22 €
D	1,00 €	3,20 €	35,00 €	190,00 €	0,34 €	0,30 €	0,30 €
F	2,00 €	4,20 €	44,00 €	245,00 €	0,38 €	0,32 €	0,32 €

Alle Preise inklusive Kraftstoff und gesetzlicher Mehrwertsteuer.

¹⁾ Ein Haushalt kann aus bis zu drei Personen bestehen.

²⁾ Inklusive zwei Zugangskarten. Weitere Zugangskarten je 10,00 €.

³⁾ Juristische Personen, Freiberufler, Einzelunternehmen

Tarif Basic

Der Tarif „Basic“ ist ideal für Kunden, die nur ein- bis zweimal pro Monat für kurze Strecken ein stadtmobil-Fahrzeug benötigen.

Grundkosten Tarif Basic

Einzelperson	
Aufnahmegebühr (einmalig)	50,00 €
Monatsbeitrag (Abbuchung einmal pro Jahr)	4,00 €

Fahrtkosten Tarif Basic

Fahrzeug- tarifklasse	Zeit		Kilometer				
	pro Std. 0-7 Uhr	pro Std. 7-24 Uhr	24 Std. Beginn beliebig	Woche Beginn beliebig	pro km bis 100 km	pro km ab 101. km	pro km ab 701. km ⁴⁾
A	0,00 €	1,60 €	26,00 €	140,00 €	0,27 €	0,23 €	0,23 €
B	0,00 €	2,70 €	30,00 €	155,00 €	0,32 €	0,26 €	0,21 €
C	0,00 €	3,30 €	37,00 €	175,00 €	0,36 €	0,28 €	0,22 €
D	1,00 €	3,70 €	40,00 €	210,00 €	0,39 €	0,30 €	0,30 €
F	2,00 €	4,70 €	49,00 €	260,00 €	0,43 €	0,32 €	0,32 €

Alle Preise inklusive Kraftstoff und gesetzlicher Mehrwertsteuer.

⁴⁾ Der Langstrecken-Tarif gilt nur für Fahrzeuge der stadtmobil carsharing AG, Stuttgart. (Nicht bei Quernutzung.)

Tarif Easy

„Easy“, der Tarif ohne Monatsbeitrag. Ideal für alle, die nur wenige Male im Jahr ein Fahrzeug benötigen. Bei Vertragsabschluss entrichten Sie einmalig eine Aufnahmegebühr. Ansonsten zahlen Sie nur dann, wenn Sie wirklich ein Fahrzeug buchen.

Grundkosten Tarif Easy

Einzelperson	
Aufnahmegebühr (einmalig)	50,00 €

Fahrtkosten Tarif Easy

Fahrzeugtarifklasse	Zeit		Kilometer
	pro Std.	24 Std. Beginn beliebig	pro km
A	2,50 €	35,00 €	0,30 €
B	3,50 €	40,00 €	0,35 €
C	4,50 €	50,00 €	0,40 €
D	5,00 €	60,00 €	0,45 €
F	6,00 €	70,00 €	0,50 €

Alle Preise inklusive Kraftstoff und gesetzlicher Mehrwertsteuer.

Tarif Business

Der Tarif „Business“ richtet sich an Kunden, die hauptsächlich tagsüber an Werktagen Fahrzeuge benötigen. Für einen etwas höheren Monatsbeitrag bieten wir Ihnen montags bis freitags von 7 Uhr bis 16 Uhr einen reduzierten Stundenpreis in den Fahrzeugtarifklassen B und C.

Der Tarif „Business“ gilt nur für Fahrten mit Fahrzeugen der stadtmobil carsharing AG, Stuttgart. Fahrten mit Fahrzeugen von Partnerorganisationen im stadtmobil-Quernutzungspool werden mit den Fahrtkosten des Tarif „Basic“ abgerechnet.

Grundkosten Tarif Business

	Einzelperson/Haushalt ^{1) 2)}	Firma ^{2) 3)}
Aufnahmegebühr (einmalig)	50,00 €	50,00 €
Monatsbeitrag (Abbuchung einmal pro Jahr)	30,00 €	35,00 €

Fahrtkosten Tarif Business

Fahrzeug- tarifklasse	Zeit					Kilometer	
	pro Std. Mo.-So. 0-7 Uhr	pro Std. Mo.-Fr. 7-16 Uhr	pro Std. Sa.-So. 7-16 Uhr	pro Std. Mo.-So. 16-24 Uhr	24 Std. Beginn beliebig	Woche Beginn beliebig	pro km
A	0,00 €	1,30 €	1,30 €	1,30 €	20,00 €	115,00 €	0,22 €
B	0,00 €	1,30 €	1,90 €	1,90 €	22,00 €	125,00 €	0,22 €
C	0,00 €	1,90 €	2,30 €	2,30 €	28,00 €	145,00 €	0,23 €
D	1,00 €	3,00 €	3,00 €	3,00 €	32,00 €	175,00 €	0,30 €
F	2,00 €	3,80 €	3,80 €	3,80 €	40,00 €	230,00 €	0,32 €

Alle Preise inklusive Kraftstoff und gesetzlicher Mehrwertsteuer.

¹⁾ Ein Haushalt kann aus bis zu drei Personen bestehen.

²⁾ Inklusiv zwei Zugangskarten. Weitere Zugangskarten je 10,00 €.

³⁾ Juristische Personen, Freiberufler, Einzelunternehmen

Einzelentgelte, Vertragsstrafen, Gutschriften

Einzelentgelte	(inkl. gesetzl. MwSt.)
Aufnahmegebühr (einmalig bei Vertragsabschluss)	50,00 €
Haushaltserweiterung (zusätzlicher Haushaltskunde)	25,00 €
Zusätzliche Zugangskarte (bei Haushalten/Firmen)	10,00 €
Verspätete Fahrzeugrückgabe	30,00 €
Fahrtbericht nicht, unvollständig oder unleserlich ausgefüllt	5,00 €
Falsches Fahrzeug genommen	30,00 €
Verlust einer Zugangskarte	50,00 €
Bei Verlust einer mit der PIN versehenen Zugangskarte zusätzlich Schadensersatz (z.B. bei Missbrauch) und Aufwand	
Mitarbeiter-Einsatz für vom Kunden verursachte Störung (z.B. Rückgabe eines verschmutzten Fahrzeugs, Parkkarte oder Tankkarte verloren, Parkkarte falsch benutzt, leere Autobatterie, Fahrzeug falsch abgestellt, Elektrofahrzeug nicht an Ladestation angeschlossen)	nach Aufwand, per Std. 30,00 €
Zugangskarte vergessen	5,00 €
Bearbeitung von Strafzetteln oder Bußgeldern	5,00 €
Fahrzeugrückgabe mit weniger als Viertel vollem Tank	10,00 €
Tanken von Premiumkraftstoffen: Mehrkosten im Vergleich zu den normalen Kraftstoffen	
Rauchen im Fahrzeug	30,00 €
Verschmutzung des Fahrzeugs durch Tierhaare	50,00 €
Zu widerhandlung gegen das Verbot des eigenmächtigen Ausbaus der Sitze im 9-Sitzer-Kleinbus: nach Aufwand für Mitarbeiter-Einsatz, aber mindestens	100,00 €
Unfallbericht/Schadensbericht nicht innerhalb von sieben Tagen an stadtmobil zurückgeschickt	100,00 €
Bearbeitung von Mahnungen (je Mahnung)	5,00 €
Bearbeitung von Lastschriftrückgängen	belastete Bankgebühren
Rechnungsversand per Post	1,00 €
Rechnungsversand per eMail	kostenfrei

Vertragsstrafen

(inkl. gesetzl. MwSt.)

Fahren ohne Buchung (§ 6 Abs. 3 AGB) pro angefangenem Kalendertag	150,00 €
Überlassung eines Fahrzeugs an nicht Fahrberechtigte (§ 8 Abs. 3 AGB)	900,00 €
Mit Tankkarte ein anderes als das gemietete Fahrzeug betanken (§ 10 Abs. 2 AGB); pro Betankung	150,00 €

Gutschriften

(inkl. gesetzl. MwSt.)

Gutschrift, falls für den gebuchten Zeitraum kein geeignetes Fahrzeug am Stellplatz verfügbar ist.	15,00 €
Gutschrift für Fahrzeug waschen (Außenreinigung); Auslagen werden zusätzlich erstattet.	5,00 €
Gutschrift für Fahrzeug saugen (Innenreinigung); Auslagen werden zusätzlich erstattet.	5,00 €

Selbstbeteiligung / Haftung bei Schäden / Unfällen mit stadtmobil-Fahrzeugen

1. Volle Haftung bzw. Haftung in einem der Schwere des Verschuldens entsprechendem Verhältnis

Volle Haftung und damit volle Schadensersatzpflicht besteht bzw. kann bestehen

- bei einem Verstoß gegen die Kraftfahrzeug-Versicherungsbedingungen, wenn ein (Unfall-)Schaden vorsätzlich oder grob fahrlässig verursacht wurde, z.B. bei Trunkenheitsfahrt, Fahren ohne Fahrerlaubnis, Mutwille.
- wenn der Schaden kein Unfallschaden ist. Dies gilt beispielsweise bei Schäden durch mangelnde Sicherung der Ladung, durch eine unsachgemäße Behandlung und/oder Fehlbedienung verursachte Schäden wie z.B. bei Getriebeschaden durch Verschalten, Motorschaden durch Falschbetankung etc.
- wenn der Kunde einem unberechtigten Dritten nach § 8 Abs. 3 AGB die Fahrt ermöglicht hat.

Es gelten die entsprechenden Regelungen von § 11, § 13 und § 15 AGB. Eine Haftungsbeschränkung auf die Höhe der Selbstbeteiligung nach Pkt. 2 (Reguläre Selbstbeteiligung), Pkt. 3 (Reduzierte Selbstbeteiligung/Haftungsreduktion) oder Pkt. 4 (Erhöhte Selbstbeteiligung) ist hierbei nicht möglich.

2. Reguläre Selbstbeteiligung bei Unfallschäden

Haftpflichtschaden	900,00 €
Teilkaskoschaden	900,00 €
Kaskoschaden	900,00 €
<hr/>	
Maximal pro Schadensfall	900,00 €

3. Reduzierte Selbstbeteiligung bei Unfallschäden/ Haftungsreduktion

Haftpflichtschaden	300,00 €
Teilkaskoschaden	300,00 €
Kaskoschaden	300,00 €
<hr/>	
Maximal pro Schadensfall	300,00 €

Die Haftungsreduktion reduziert die reguläre Selbstbeteiligung nach Pkt. 2 (Reguläre Selbstbeteiligung) von maximal 900,00 € auf maximal 300,00 € bei einem

Schaden/Unfall, bei dem kein Verstoß gegen die Versicherungsbedingungen oder die AGB vorliegt.

Das Entgelt für die Haftungsreduktion beträgt
je natürliche Person für 12 Monate 45,00 €

Die Haftungsreduktion kann erwerben, wer

- mindestens 24 Monate eine Fahrerlaubnis besitzt und
- mindestens 12 Monate unfallfrei gefahren ist.

Die erhöhte Selbstbeteiligung nach Pkt. 4 (Erhöhte Selbstbeteiligung) wird durch die Haftungsreduktion nicht reduziert. Die Haftungsreduktion kann zu jedem Ersten eines Monats bei der stadtmobil carsharing AG, Stuttgart, beantragt werden und gilt 12 Monate.

Mit der Beantragung der Haftungsreduktion verpflichtet sich der Kunde zur Zahlung des Entgelts für die Haftungsreduktion. Die Haftungsreduktion kann nicht auf Dritte übertragen werden. Bei vorzeitiger Kündigung des Nutzungsvertrags erfolgt keine anteilige Erstattung des Entgelts. Die Haftungsreduktion gilt frühestens mit Eingang des Antrags bei der stadtmobil carsharing AG und kann nicht rückwirkend wirksam werden. Die Haftungsreduktion gilt für einen Unfall - bei einem weiteren Unfall ist die reguläre Selbstbeteiligung zu bezahlen. Die Haftungsreduktion gilt bei Quernutzung (Nutzung von Fahrzeugen anderer CarSharing-Organisationen) nur für Fahrzeuge der stadtmobil-Gruppe.

4. Erhöhte Selbstbeteiligung bei Unfallschäden

Haftpflichtschaden	1.200,00 €
Teilkaskoschaden	1.200,00 €
Kaskoschaden	1.200,00 €
Maximal pro Schadenfall	1.200,00 €

Die erhöhte Selbstbeteiligung bei Unfallschäden gilt

- für Führerscheinanfänger (Führerschein weniger als 2 Jahre),
- für Kunden, die in den 12 Monaten vor dem aktuellen Schaden bereits einen Schaden verursacht haben,
- bei Nichtmelden / Vertuschen eines verursachten Schadens.

Die erhöhte Selbstbeteiligung wird durch die Haftungsreduktion nach Pkt. 3 (Reduzierte Selbstbeteiligung) nicht reduziert.

Tarifbedingungen

1. Kundengemeinschaften (Haushalt)

Die Mitglieder der Kundengemeinschaft leben im gleichen Haushalt. Die Kundengemeinschaft kann maximal drei Personen umfassen (gilt nur im Tarif „Classic“ und im Tarif „Business“).

2. entfällt

3. Fahrtkosten

Das Entgelt für eine Fahrt ergibt sich aus der Dauer der Buchung (Zeitkosten) und aus der gefahrenen Strecke (Kilometerkosten). Buchungsbeginn und -ende ist zu jeder halben und vollen Stunde möglich. Die Mindestbuchungszeit beträgt eine Stunde. Der Stundentarif gilt pro angefangene halbe Stunde. Es erfolgt Bestabrechnung zwischen Wochentarif, 24-Stundentarif und Stundentarif. In den Fahrtkosten sind individuelle Zusatzkosten (z.B. Parkgebühren, Straßenbenutzungs-/Maut-/Plakettengebühren, Verwarnungsgelder) nicht enthalten. Die Zeitkosten sind für die gebuchte Zeit, gegebenenfalls auch für darüberhinausgehende Fahrzeugnutzung zu entrichten.

4. Stornierung

Stornierungen sind kostenlos, wenn die Stornierung mindestens 24 Stunden vor Beginn des stornierten Zeitraums erfolgt. Bei späteren Stornierungen wird die Hälfte der Zeitkosten für die stornierte Zeit berechnet, maximal 24 Stunden ab dem Zeitpunkt der Stornierung. Umbuchungen werden wie Stornierungen behandelt. Bei einzelnen Organisationen gelten für die Stornierung von einigen Fahrzeuggruppen besondere Bedingungen.

5. Stornierung bei Eis und Schnee

Bei Eis und Schnee kann eine Buchung auch kurzfristig kostenfrei storniert werden. Die Stornierung muss zusätzlich telefonisch bei der Buchungszentrale gemeldet werden (gilt nur für stadtmobil carsharing AG Stuttgart).

6. Fälligkeit von Beiträgen

Die monatlichen Grundkosten (Monatsbeiträge) werden am Anfang eines Jahres oder ab Neueintritt für das gesamte Kalenderjahr fällig; bei Neueintritt zeitanteilig nach Monaten. Bei eventueller Kündigung des Kunden während eines Kalenderjahres werden anteilig die bezahlten Monatsbeiträge sechs Wochen nach Vertragsende erstattet.

7. Abschlagszahlungen des Kunden

stadtmobil kann die Entgegennahme einer Buchung oder die tatsächliche Nutzung eines gebuchten Fahrzeugs von angemessenen Vorauszahlungen auf den voraussichtlichen Mietpreis durch den Kunden abhängig machen. Dies ist insbesondere möglich, wenn durch bereits erfolgte, aktuelle oder geplante Fahrzeugnutzungen des Kunden stadtmobil Forderungen von mehr als 200,00 € entstehen.

8. Tarifwechsel

Kunden können zwischen den angebotenen Tarifen wechseln. Gewechselt werden kann jeweils zum Quartalsende, also zum 31. März, 30. Juni, 30. September und 31. Dezember eines Jahres.

Der Wechsel muss formlos in Textform bei stadtmobil beantragt werden. Bei einem Wechsel gilt am letzten Tag des Quartals der bisherige Tarif, am ersten Tag des nächsten Quartals der neue Tarif. Wird über den Tag des Wechsels hinaus ein Fahrzeug benutzt, werden - unabhängig von der Länge der Fahrt - die Fahrtkosten des Tarifs berechnet, der bei Fahrtbeginn gilt.

9. Gültigkeit der Tarifordnung

Diese Tarifordnung gilt nur für Fahrzeuge der Partner im stadtmobil-Quernutzungspool. Für die Fahrzeugnutzung anderer CarSharing-Organisationen gelten gesonderte Tarif- und Nutzungsbedingungen.

Bei Fahrten mit Fahrzeugen der Partner des Quernutzungspools gelten folgende Einschränkungen:

- Der Langstreckentarif (ab 701 km) gilt nur für Fahrzeuge der stadtmobil carsharing AG, Stuttgart; nicht für Fahrzeuge im Quernutzungspool.
- Die Tarife „Business“ und „Classic“ gelten nur für Fahrzeuge der stadtmobil carsharing AG, Stuttgart. Fahrzeuge aus dem stadtmobil-Quernutzungspool werden für Kunden, die den Tarif „Business“ oder „Classic“ gewählt haben, mit den Fahrtkosten des Tarif „Basic“ abgerechnet.

10. Zuordnung Fahrzeugtypen/Fahrzeugtarifklassen

Teilweise sind bei den Partnern des stadtmobil-Quernutzungspools gleiche Fahrzeugtypen unterschiedlichen Fahrzeugtarifklassen zugeordnet. Grundlage der Abrechnung einer Fahrt bei einem Partner des stadtmobil-Quernutzungspool ist die Tarifzuordnung der fahrzeuggebenden Organisation.

Beispiel: Während in Stuttgart ein Kleinbus im Tarif D abgerechnet wird, wird die Fahrt mit einem Kleinbus aus Mannheim im Tarif F abgerechnet.

Bitte beachten Sie bei ihrer Buchung die Einordnung des gewünschten Fahrzeugs und fragen Sie im Zweifel bei der Geschäftsstelle von stadtmobil nach.

Antrag auf Haftungsreduktion

Hiermit beantrage ich

Name, Vorname

Kundennummer

Geburtsdatum

eine Haftungsreduktion nach der Tarifordnung für Schäden an oder Unfälle mit Fahrzeugen der stadtmobil-Gruppe.

Die Haftungsreduktion soll mit dem Monat/Jahr _____ beginnen.

Wenn die Haftungsreduktion nicht mit einer Frist von 1 Monat zum Ende der 12-Monats-Laufzeit gekündigt wird, verlängert sie sich automatisch um weitere 12 Monate.

Ich bestätige hiermit, dass ich

- seit mindestens 24 Monaten eine gültige Fahrerlaubnis besitze,
- in den letzten 12 Monaten unfallfrei gefahren bin.

Ich bin mit folgenden allgemeinen Bedingungen für die Haftungsreduktion einverstanden:

Mit der Beantragung der Haftungsreduktion verpflichte ich mich zur Zahlung des Entgelts für die Haftungsreduktion. Das Entgelt beträgt je natürliche Person 45 € für 12 Monate. Das Entgelt wird in Rechnung gestellt. Bei vorzeitiger Kündigung des Rahmenvertrags erfolgt keine anteilige Erstattung des Entgelts.

Die Haftungsreduktion kann nicht auf Dritte übertragen werden. Die Haftungsreduktion gilt frühestens mit Eingang des Antrags bei der stadtmobil carsharing AG und kann nicht rückwirkend wirksam werden.

Die Haftungsreduktion gilt für einen (1) Unfall und reduziert die Selbstbeteiligung von 900 € auf 300 €. Bei einem weiteren Unfall ist die reguläre Selbstbeteiligung nach der Tarifordnung zu bezahlen. Die erhöhte Selbstbeteiligung nach Pkt. 4. der Tarifordnung (Selbstbeteiligung) wird durch die Haftungsreduktion nicht reduziert.

Ort, Datum

Unterschrift des Kunden